

Название паевого инвестиционного фонда, номер и дата регистрации правил доверительного управления паевым инвестиционным фондом, полное или сокращенное фирменное наименование управляющей компании этого фонда, номер лицензии управляющей компании этого фонда:

Закрытый паевой инвестиционный фонд недвижимости «Инженер», правила доверительного управления № 1443-94157038 зарегистрированы ФСФР России 02.06.2009г

Общество с ограниченной ответственностью «ТрастЮнион Эссет Менеджмент». Лицензия на осуществление деятельности по управлению инвестиционными фондами, паевыми инвестиционными фондами и негосударственными пенсионными фондами № 21-000-1-00915, предоставлена ФСФР России 09.11.2012 г.

Сведения о месте (с указанием адреса помещения, адреса сайта управляющей компании паевого инвестиционного фонда и номеров телефонов), в котором можно получить информацию, подлежащую раскрытию и предоставлению в соответствии с Федеральным законом от 29.11.2001 №156-ФЗ «Об инвестиционных фондах»:

125284, город Москва, шоссе Хорошёвское, дом 32А, ПОМ XIII КОМ 84-87, 93, 96-102. Телефон ООО «ТрастЮнион АйЭм»: (499) 701-99-19, сайт <http://www.trustunionam.ru/>, e-mail: info@trustunionam.ru.

Стоимость инвестиционных паев может увеличиваться и уменьшаться, результаты инвестирования в прошлом не определяют доходов в будущем, государство не гарантирует доходности инвестиций в инвестиционные фонды, перед приобретением инвестиционных паев необходимо внимательно ознакомиться с правилами доверительного управления паевым инвестиционным фондом.

ОТЧЕТ ОБ ОЦЕНКЕ 01-04/26

Отчет №01-04/26

ОБ ОЦЕНКЕ ОБЪЕКТОВ НЕДВИЖИМОСТИ, РАСПОЛОЖЕННЫХ ПО АДРЕСУ: Краснодарский край, г. Армавир, улица Урупская, дом №1а

Дата определения стоимости объекта оценки
(дата проведения оценки, дата оценки): 21.04.2026 года

Дата составления отчета: 21.04.2026 года

ЗАКАЗЧИК: Общество с ограниченной ответственностью «ТрастЮнион Эссет Менеджмент», ИНН 7705794926, лицензия на осуществление деятельности по управлению инвестиционными фондами, паевыми инвестиционными фондами и негосударственными пенсионными фондами № 21-000-1-00915, предоставлена ФСФР России 09.11.2012 г.

Под управлением ООО «ТрастЮнион АйЭм» находится Закрытый паевой инвестиционный фонд недвижимости «Инженер», правила доверительного управления № 1443-94157038 зарегистрированы ФСФР России 02.06.2009г. Получить подробную информацию о Фонде и ознакомиться с правилами доверительного управления Фондом, а также с иными документами, предусмотренными законодательством Российской Федерации, можно по адресу: 125284, город Москва, шоссе Хорошёвское, дом 32А, ПОМ XIII КОМ 84-87, 93, 96-102 и (или) по телефону: (499) 701-99-19 или направив запрос по электронной почте: info@trustunionam.ru, а также на сайте <http://www.trustunionam.ru/>

Стоимость инвестиционных паев может увеличиваться и уменьшаться, результаты инвестирования в прошлом не определяют доходов в будущем, государство не гарантирует доходности инвестиций в инвестиционные фонды, перед приобретением инвестиционных паев необходимо внимательно ознакомиться с правилами доверительного управления паевым инвестиционным фондом.

Город Москва, 2026 год



СОДЕРЖАНИЕ

1. ОСНОВНЫЕ ФАКТЫ И ВЫВОДЫ	4
1.1. <i>Объект оценки</i>	4
1.2. <i>Результаты оценки, полученные при применении различных подходов к оценке.....</i>	4
1.3. <i>Итоговая величина стоимости Объекта оценки</i>	5
1.4. <i>Задание на оценку.....</i>	7
1.5. <i>Сведения о Заказчике и Оценщике</i>	10
1.6. <i>Используемые стандарты оценки</i>	11
1.7. <i>Вид определяемой стоимости.....</i>	11
1.8. <i>Принятые допущения, ограничения и пределы применения полученного результата</i>	12
1.9. <i>Последовательность проведения оценки</i>	12
2. ТОЧНОЕ ОПИСАНИЕ ОБЪЕКТА ОЦЕНКИ С ПРИВЕДЕНИЕМ ССЫЛОК НА ДОКУМЕНТЫ, УСТАНОВЛИВАЮЩИЕ КОЛИЧЕСТВЕННЫЕ И КАЧЕСТВЕННЫЕ ХАРАКТЕРИСТИКИ ОБЪЕКТА ОЦЕНКИ.....	13
2.1. <i>Перечень документов, использованных при проведении оценки</i>	13
2.2. <i>Краткая характеристика объекта оценки</i>	13
2.3. <i>Имущественные права на объект оценки.....</i>	14
2.4. <i>Обременения, связанные с объектом оценки</i>	14
2.5. <i>Физические свойства объекта оценки.....</i>	14
2.6. <i>Состояние и текущее использование объектов оценки.....</i>	16
2.7. <i>Износ и устаревания объекта оценки</i>	17
<i>Методология.....</i>	17
<i>Расчет величины физического износа объекта оценки</i>	18
<i>Расчет величины функционального устаревания объекта оценки.....</i>	18
<i>Расчет величины внешнего устаревания объекта оценки</i>	18
<i>Расчет совокупного износа</i>	18
2.8. <i>Балансовая стоимость объекта оценки.....</i>	19
2.9. <i>Количественные и качественные характеристики элементов, входящих в состав объекта оценки</i>	19
2.10. <i>Описание местоположения объекта оценки.....</i>	21
2.10.1. <i>Общие положения</i>	21
2.10.2. <i>Описание области - Краснодарский край.....</i>	22
2.11. <i>Описание рынка коммерческой недвижимости Краснодарского края</i>	27
2.11.1. <i>Классификация объектов коммерческой недвижимости.....</i>	27
2.11.2. <i>Определение сегментов рынка, к которым принадлежат объекты оценки.</i>	30
2.11.3. <i>Ценообразующие факторы, влияющие на стоимость недвижимости</i>	31
2.11.4. <i>Анализ влияния общей политической и социально-экономической обстановки в стране и регионе расположения объекта оценки на рынок Объекта оценки</i>	40
2.11.5. <i>Цены земельных участков Краснодарского края под индустриальную застройку.....</i>	40
2.11.6. <i>Цены производственных комплексов (баз) Краснодарского края</i>	41
2.11.7. <i>Выводы.....</i>	41
2.12. <i>Анализ достаточности и достоверности информации</i>	42
3. АНАЛИЗ НАИЛУЧШЕГО И НАИБОЛЕЕ ЭФФЕКТИВНОГО ИСПОЛЬЗОВАНИЯ	43
3.1. <i>Анализ наилучшего и наиболее эффективного использования земельного участка как свободного.....</i>	43
3.2. <i>Анализ наилучшего и наиболее эффективного использования земельного участка с улучшениями.....</i>	43
4. ОПИСАНИЕ ПРОЦЕССА ОЦЕНКИ ОБЪЕКТА ОЦЕНКИ В ЧАСТИ ПРИМЕНЕНИЯ ПОДХОДОВ С ПРИВЕДЕНИЕМ РАСЧЕТОВ ИЛИ ОБОСНОВАНИЕ ОТКАЗА ОТ ПРИМЕНЕНИЯ ПОДХОДОВ К ОЦЕНКЕ ОБЪЕКТА ОЦЕНКИ.....	45
4.1. <i>Общие положения</i>	45
4.2. <i>Затратный подход.....</i>	45
4.3. <i>Доходный подход.....</i>	47
4.4. <i>Сравнительный подход.....</i>	48
4.5. <i>Выводы.....</i>	48



5. ОПРЕДЕЛЕНИЕ РЫНОЧНОЙ СТОИМОСТИ ЗЕМЕЛЬНОГО УЧАСТКА КАК СВОБОДНОГО В РАМКАХ СРАВНИТЕЛЬНОГО ПОДХОДА К ОЦЕНКЕ	49
5.1. <i>Общая методология сравнительного подхода к оценке</i>	49
5.2. <i>Выбор аналогов.....</i>	51
5.3. <i>Определение удельной рыночной стоимости земельного участка</i>	52
5.4. <i>Обоснование внесенных корректировок:.....</i>	54
5.5. <i>Определение расчетного предварительного значения рыночной стоимости земельных участков.</i>	54
6. ОПРЕДЕЛЕНИЕ РЫНОЧНОЙ СТОИМОСТИ ОБЪЕКТА ОЦЕНКИ В РАМКАХ СРАВНИТЕЛЬНОГО ПОДХОДА К ОЦЕНКЕ	55
6.1. <i>Методология.....</i>	55
6.2. <i>Выбор аналогов.....</i>	55
6.3. <i>Определение удельной рыночной стоимости объекта оценки.....</i>	57
6.4. <i>Обоснование внесенных корректировок:.....</i>	59
6.5. <i>Определение расчетного предварительного значения рыночной стоимости улучшений.</i>	60
7. ОПРЕДЕЛЕНИЕ РЫНОЧНОЙ СТОИМОСТИ ОБЪЕКТА ОЦЕНКИ НА ОСНОВАНИИ ДОХОДНОГО ПОДХОДА К ОЦЕНКЕ	61
7.1. <i>Общая методология доходного подхода к оценке недвижимости. Выбор метода.....</i>	61
7.2. <i>Определение потенциального валового дохода.....</i>	62
7.3. <i>Расчет действительного валового дохода.....</i>	65
7.4. <i>Расчет чистого операционного дохода</i>	66
7.5. <i>Определение ставки капитализации.....</i>	68
7.6. <i>Определение рыночной стоимости объекта оценки в рамках доходного подхода к оценке недвижимости.....</i>	68
8. СОГЛАСОВАНИЕ РЕЗУЛЬТАТОВ	71
9. ИТОГОВОЕ ЗАКЛЮЧЕНИЕ О СТОИМОСТИ.....	74
10. СЕРТИФИКАТ ОЦЕНКИ (ЗАЯВЛЕНИЕ О СООТВЕТСТВИИ).....	76
11. ПРИЛОЖЕНИЯ	77
ПРИЛОЖЕНИЕ 1. ПЕРЕЧЕНЬ ДОКУМЕНТОВ, МЕТОДИЧЕСКИХ МАТЕРИАЛОВ, ИСПОЛЬЗОВАННЫХ ИСТОЧНИКОВ.	77
ПРИЛОЖЕНИЕ 2. ФОТОГРАФИИ ОБЪЕКТОВ ОЦЕНКИ.....	78
ПРИЛОЖЕНИЕ 3. КОПИИ ИСТОЧНИКОВ РЫНОЧНОЙ ИНФОРМАЦИИ.....	85
ПРИЛОЖЕНИЕ 4. КОПИИ ДОКУМЕНТОВ, ПОДТВЕРЖДАЮЩИХ ПРАВОМОЧНОСТЬ ОЦЕНКИ (СТРАХОВОГО ПОЛИСА, СЕРТИФИКАТОВ И СВИДЕТЕЛЬСТВ ОЦЕНЩИКА)	99
ПРИЛОЖЕНИЕ 5. КОПИИ ДОКУМЕНТОВ, ПРЕДОСТАВЛЕННЫХ ЗАКАЗЧИКОМ:	107



1. ОСНОВНЫЕ ФАКТЫ И ВЫВОДЫ

1.1. Объект оценки

Объекты недвижимости, расположенные по адресу: Краснодарский край, г. Армавир, улица Урупская, дом №1а (земельный участок с улучшениями).

Список см. ниже.

Основание для оценки:

Договор №И-0/1 от 15 июня 2020 года

Задание на оценку №79 от 16.04.2026.

Период проведения оценки: с 16.04.2026 года по 21.04.2026 года.

Дата оценки: 21.04.2026 года.

Дата составления Отчета: 21.04.2026 года.

1.2. Результаты оценки, полученные при применении различных подходов к оценке

Объект оценки	Рыночная стоимость по сравнительному подходу, руб.	Рыночная стоимость по доходному подходу, руб.	Вес сравнительного подхода	Вес доходного подхода	Итоговое значение рыночной стоимости, руб.
1 Земельный участок. Категория земель: земли населенных пунктов - для производственных целей. Площадь 24 647 кв. м, по адресу: Россия, Краснодарский край, г. Армавир, ул. Урупская, 1а. Кадастровый (или условный) номер: 23:38:0106053:335	10 352 000	8 593 480	1	0	10 352 000
2 Административно-хозяйственное здание АЗС, лит. В, общая площадь 662,3 кв. м., по адресу: Российская Федерация, Краснодарский край, г. Армавир, ул. Урупская, д. 1 а. Кадастровый (или условный) номер: 23:38:0106053:697	3 050 126	3 089 031	1	0	3 050 126,00
3 Лабораторно-бытовой корпус, производственный цех, назначение: нежилое. Площадь: общая 2884,8 кв. м. Литер: Д. Этажность: 3, по адресу: Российская Федерация, Краснодарский край, г. Армавир, ул. Урупская, 1 А. Кадастровый (или условный) номер: 23:38:0106053:583	6 899 090	6 987 091	1	0	6 899 090,00
4 Лабораторно-бытовой корпус, производственный цех, лит. М, общая площадь 609,1 кв. м., по адресу: Российская Федерация, Краснодарский край, г. Армавир, ул. Урупская, д. 1а. Кадастровый (или условный) номер: 23:38:0106053:657	2 904 880	2 941 934	1	0	2 904 880,00
5 Здание трансформаторной, лит. Н, общая площадь 63,2 кв. м., по адресу: Российская Федерация, Краснодарский край, г. Армавир, ул. Урупская, д. 1а. Кадастровый (или условный) номер: 23:38:0106053:695	726 220	735 483	1	0	726 220,00
6 Здание трансформаторной, лит. О, общая площадь 47,2 кв. м., по адресу: Российская Федерация, Краснодарский край, г. Армавир, ул. Урупская, д. 1а. Кадастровый (или условный) номер: 23:38:0106053:696	580 974	588 385	1	0	580 974,00
7 Линейный участок, лит. К, общая площадь 107,5 кв. м., по адресу: Российская Федерация, Краснодарский край, г. Армавир, ул. Урупская, д. 1а. Кадастровый (или условный) номер: 23:38:0106053:751	580 974	588 385	1	0	580 974,00
8 Линейный участок, лит. И, общая площадь 214,8 кв. м., по адресу: Российская Федерация, Краснодарский край, г. Армавир, ул. Урупская, д. 1а. Кадастровый (или условный) номер: 23:38:0106053:733	1 452 440	1 470 966	1	0	1 452 440,00
9 Склад, лит. З, общая площадь 106,0 кв. м., по адресу: Российская Федерация, Краснодарский край, г. Армавир, ул. Урупская, д. 1а. Кадастровый (или условный) номер: 23:38:0106053:654	580 974	588 385	1	0	580 974,00
10 Склад, лит. Д, общая площадь 34,5 кв. м., по адресу: Российская Федерация, Краснодарский край, г. Армавир, ул. Урупская, д. 1а. Кадастровый (или условный) номер: 23:38:0106053:698	290 492	294 197	1	0	290 492,00
11 Склад №2, №3, лит. Ж, общая площадь 187,8 кв. м., по адресу: Российская Федерация, Краснодарский край, г. Армавир, ул. Урупская, д. 1а. Кадастровый (или условный) номер: 23:38:0106053:653	871 466	882 582	1	0	871 466,00
12 Здание слесарно-механического цеха, назначение: нежилое. Площадь: общая 2638,9 кв. м. Литер: П, по адресу: Российская Федерация, Краснодарский край, г. Армавир, ул. Урупская, д. 1а. Кадастровый (или условный) номер: 23:38:0106053:449	10 167 080	10 296 767	1	0	10 167 080,00
13 Учебно-производственный корпус, лит. А, общая	1 307 194	1 323 868	1	0	1 307 194,00



Объект оценки	Рыночная стоимость по сравнительному подходу, руб.	Рыночная стоимость по доходному подходу, руб.	Вес сравнительного подхода	Вес доходного подхода	Итоговое значение рыночной стоимости, руб.
площадь 267,5 кв. м., по адресу: Российская Федерация, Краснодарский край, г. Армавир, ул. Урупская, д.1а. Кадастровый (или условный) номер: 23:38:0106053:655					
14 Учебно-производственный корпус, лит. Б, общая площадь 172,7 кв. м., по адресу: Российская Федерация, Краснодарский край, г. Армавир, ул. Урупская, д.1а. Кадастровый (или условный) номер: 23:38:0106053:656	1 525 058	1 544 511	1	0	1 525 058,00
15 Здание ОВК, назначение: нежилое. Площадь 1125,1 кв. м. Литер: Т. Этажность: 3, по адресу: Россия, Краснодарский край, г. Армавир, ул. Урупская, д.1а. Кадастровый (или условный) номер: 23:38:0106053:389	5 156 158	5 221 928	1	0	5 156 158,00
16 Здание ОВК. Площадь: общая 129,2 кв. м. Литер: С. Этажность: 1, по адресу: Российская Федерация, Краснодарский край, г. Армавир, ул. Урупская, д.1а. Кадастровый (или условный) номер: 23:38:0106053:387	1 234 576	1 250 323	1	0	1 234 576,00
17 Грубный склад, назначение: нежилое. Площадь: общая 298,8 кв. м. Литер: Рр1. Этажность: 1, по адресу: Российская Федерация, Краснодарский край, г. Армавир, ул. Урупская, д.1а. Кадастровый (или условный) номер: 23:38:0106053:382	2 323 906	2 353 548	1	0	2 323 906,00
18 Нежилое здание, назначение: нежилое. Площадь: общая 2639,1 кв. м. Этажность: 1, по адресу: Россия, Краснодарский край, г. Армавир, ул. Урупская, д.1а. Кадастровый (или условный) номер: 23:38:0106053:540	27 596 360	27 948 368	1	0	27 596 360,00
19 Нежилое здание, назначение: нежилое. Площадь: общая 552,2 кв. м. Этажность: 1, по адресу: Россия, Краснодарский край, г. Армавир, ул. Урупская, дом №1а. Кадастровый (или условный) номер: 23:38:0106053:840	5 374 032	5 442 580	1	0	5 374 032,00
Всего	82 974 000	82 141 814			82 974 000,00

Затратный подход – не применялся (обоснованный отказ).

1.3. Итоговая величина стоимости Объекта оценки

Распределение итоговой стоимости по объектам оценки приведено ниже в таблице.

Таблица 1. Итоговая сводная таблица

Объекты оценки	Итоговая рыночная стоимость объекта недвижимости в составе объектов оценки, руб.	Расчетное значение НДС, руб.	Итоговое значение рыночной стоимости за вычетом расчетного значения НДС, руб. (справочно)
Земельный участок. Категория земель: земли населенных пунктов - для производственных целей. Площадь 24 647 кв. м, по адресу: Россия, Краснодарский край, г. Армавир, ул. Урупская, 1а. Кадастровый (или условный) номер: 23:38:0106053:335	10 352 000,00	-	10 352 000,00
Административно-хозяйственное здание АЗС, лит. В, общая площадь 662,3 кв. м., по адресу: Российская Федерация, Краснодарский край, г. Армавир, ул. Урупская, д. 1 а. Кадастровый (или условный) номер: 23:38:0106053:697	3 050 126,00	550 022,72	2 500 103,28
Лабораторно-бытовой корпус, производственный цех, назначение: нежилое. Площадь: общая 2884,8 кв. м. Литер: Д. Этажность: 3, по адресу: Российская Федерация, Краснодарский край, г. Армавир, ул. Урупская, 1 А. Кадастровый (или условный) номер: 23:38:0106053:583	6 899 090,00	1 244 098,20	5 654 991,80
Лабораторно-бытовой корпус, производственный цех, лит. М, общая площадь 609,1 кв. м., по адресу: Российская Федерация, Краснодарский край, г. Армавир, ул. Урупская, д. 1а. Кадастровый (или условный) номер: 23:38:0106053:657	2 904 880,00	523 830,82	2 381 049,18
Здание трансформаторной, лит. Н, общая площадь 63,2 кв. м., по адресу: Российская Федерация, Краснодарский край, г. Армавир, ул. Урупская, д.1а. Кадастровый (или условный) номер: 23:38:0106053:695	726 220,00	130 957,70	595 262,30
Здание трансформаторной, лит. О, общая площадь 47,2 кв. м., по адресу: Российская Федерация, Краснодарский край, г. Армавир, ул. Урупская, д.1а. Кадастровый (или условный) номер: 23:38:0106053:696	580 974,00	104 765,80	476 208,20
Линейный участок, лит. К, общая площадь 107,5 кв. м., по адресу: Российская Федерация, Краснодарский край, г. Армавир, ул. Урупская, д.1а. Кадастровый (или условный) номер: 23:38:0106053:751	580 974,00	104 765,80	476 208,20



Объекты оценки	Итоговая рыночная стоимость объекта недвижимости в составе объектов оценки, руб.	Расчетное значение НДС, руб.	Итоговое значение рыночной стоимости за вычетом расчетного значения НДС, руб. (справочно)
Линейный участок, лит. И, общая площадь 214,8 кв. м., по адресу: Российская Федерация, Краснодарский край, г. Армавир, ул. Урупская, д.1а. Кадастровый (или условный) номер: 23:38:0106053:733	1 452 440,00	261 915,41	1 190 524,59
Склад, лит. З, общая площадь 106,0 кв. м., по адресу: Российская Федерация, Краснодарский край, г. Армавир, ул. Урупская, д.1а. Кадастровый (или условный) номер: 23:38:0106053:654	580 974,00	104 765,80	476 208,20
Склад, лит. Д, общая площадь 34,5 кв. м., по адресу: Российская Федерация, Краснодарский край, г. Армавир, ул. Урупская, д.1а. Кадастровый (или условный) номер: 23:38:0106053:698	290 492,00	52 383,80	238 108,20
Склад №2, №3, лит. Ж, общая площадь 187,8 кв. м., по адресу: Российская Федерация, Краснодарский край, г. Армавир, ул. Урупская, д.1а. Кадастровый (или условный) номер: 23:38:0106053:653	871 466,00	157 149,61	714 316,39
Здание слесарно-механического цеха, назначение: нежилое. Площадь: общая 2638,9 кв. м. Литер: П, по адресу: Российская Федерация, Краснодарский край, г. Армавир, ул. Урупская, д.1а. Кадастровый (или условный) номер: 23:38:0106053:449	10 167 080,00	1 833 407,87	8 333 672,13
Учебно-производственный корпус, лит. А, общая площадь 267,5 кв. м., по адресу: Российская Федерация, Краснодарский край, г. Армавир, ул. Урупская, д.1а. Кадастровый (или условный) номер: 23:38:0106053:655	1 307 194,00	235 723,51	1 071 470,49
Учебно-производственный корпус, лит. Б, общая площадь 172,7 кв. м., по адресу: Российская Федерация, Краснодарский край, г. Армавир, ул. Урупская, д.1а. Кадастровый (или условный) номер: 23:38:0106053:656	1 525 058,00	275 010,46	1 250 047,54
Здание ОВК, назначение: нежилое. Площадь 1125,1 кв. м. Литер: Т. Этажность: 3, по адресу: Россия, Краснодарский край, г. Армавир, ул. Урупская, д.1а. Кадастровый (или условный) номер: 23:38:0106053:389	5 156 158,00	929 798,98	4 226 359,02
Здание ОВК. Площадь: общая 129,2 кв. м. Литер: С. Этажность: 1, по адресу: Российская Федерация, Краснодарский край, г. Армавир, ул. Урупская, д.1а. Кадастровый (или условный) номер: 23:38:0106053:387	1 234 576,00	222 628,46	1 011 947,54
Трубный склад, назначение: нежилое. Площадь: общая 298,8 кв. м. Литер: Рр1. Этажность: 1, по адресу: Российская Федерация, Краснодарский край, г. Армавир, ул. Урупская, д.1а. Кадастровый (или условный) номер: 23:38:0106053:382	2 323 906,00	419 065,02	1 904 840,98
Нежилое здание, назначение: нежилое. Площадь: общая 2639,1 кв. м. Этажность: 1, по адресу: Россия, Краснодарский край, г. Армавир, ул. Урупская, д.1а. Кадастровый (или условный) номер: 23:38:0106053:540	27 596 360,00	4 976 392,79	22 619 967,21
Нежилое здание, назначение: нежилое. Площадь: общая 552,2 кв. м. Этажность: 1, по адресу: Россия, Краснодарский край, г. Армавир, ул. Урупская, дом №1а. Кадастровый (или условный) номер: 23:38:0106053:840	5 374 032,00	969 087,74	4 404 944,26
Всего:	82 974 000,00	13 095 770,49	69 878 229,51

Итоговое значение рыночной стоимости объекта оценки на дату оценки 21.04.2026 года составляет округленно, с НДС:

82 974 000,00 рублей.

(Восемьдесят два миллиона девятьсот семьдесят четыре тысячи рублей ноль копеек);

значение рыночной стоимости за вычетом расчетного значения НДС (справочно) составляет 69 878 229,51 руб.

(Шестьдесят девять миллионов восемьсот семьдесят восемь тысяч двести двадцать девять рублей пятьдесят одна копейка).



1.4. Задание на оценку

Задание на оценку №79 от 16.04.2026г.
к Договору №11-0/1 от 15 июня 2020 года об оценке имущества, составляющего Закрытый паевой инвестиционный фонд недвижимости «Пикапер»

Объект оценки (состав объекта оценки с указанием сведений, достаточных для идентификации каждой из частей (при наличии))	1. Земельный участок. Категория земель: земли населенных пунктов – для производственных целей. Площадь 24 647 кв. м, по адресу: Россия, Краснодарский край, г. Армавир, ул. Урульская, д.1а. Кадастровый номер: 23.38.0106053.335.
	2. Административно-хозяйственное здание АЭС, лит. В, общая площадь 662,3 кв. м., по адресу: Российская Федерация, Краснодарский край, г. Армавир, ул. Урульская, д.1 а. Кадастровый номер: 23.38.0106053.697.
	3. Лабораторно-бытовой корпус, производственный цех, назначение нежилое. Площадь: общая 2 884,8 кв. м. Литер: Д. Этажность: 3, по адресу: Российская Федерация, Краснодарский край, г. Армавир, ул. Урульская, д.1а. Кадастровый номер: 23.38.0106053.583
	4. Лабораторно-бытовой корпус, производственный цех, лит. М, общая площадь 609,1 кв. м., по адресу: Российская Федерация, Краснодарский край, г. Армавир, ул. Урульская, д.1а. Кадастровый номер: 23.38.0106053.657
	5. Здание трансформаторной, лит. Н, общая площадь 63,2 кв. м., по адресу: Российская Федерация, Краснодарский край, г. Армавир, ул. Урульская, д.1а. Кадастровый номер: 23.38.0106053.695.
	6. Здание трансформаторной, лит. О, общая площадь 47,2 кв. м., по адресу: Российская Федерация, Краснодарский край, г. Армавир, ул. Урульская, д.1а. Кадастровый номер: 23.38.0106053.696.
	7. Линейный участок, лит. К, общая площадь 107,5 кв. м., по адресу: Российская Федерация, Краснодарский край, г. Армавир, ул. Урульская, д.1а. Кадастровый номер: 23.38.0106053.751.
	8. Линейный участок, лит. И, общая площадь 214,8 кв. м., по адресу: Российская Федерация, Краснодарский край, г. Армавир, ул. Урульская, д.1а. Кадастровый номер: 23.38.0106053.733.
	9. Склад, лит. З, общая площадь 106,0 кв. м., по адресу: Российская Федерация, Краснодарский край, г. Армавир, ул. Урульская, д.1а. Кадастровый номер: 23.38.0106053.654.
	10. Склад, лит. Д, общая площадь 34,5 кв. м., по адресу: Российская Федерация, Краснодарский край, г. Армавир, ул. Урульская, д.1а. Кадастровый номер: 23.38.0106053.698.
	11. Склад №2, №3, лит. Ж, общая площадь 187,8 кв. м., по адресу: Российская Федерация, Краснодарский край, г. Армавир, ул. Урульская, д.1а. Кадастровый номер: 23.38.0106053.653.
	12. Здание слесарно-механического цеха, назначение: нежилое. Площадь: общая 2 638,9 кв. м. Литер: П, по адресу: Российская Федерация, Краснодарский край, г. Армавир, ул. Урульская, д.1а. Кадастровый (или условный) номер: 23.38.0106053.449.
	13. Учебно-производственный корпус, лит. А, общая площадь 267,5 кв. м., по адресу: Российская Федерация, Краснодарский край, г. Армавир, ул. Урульская, д.1а. Кадастровый (или условный) номер: 23.38.0106053.655.
	14. Учебно-производственный корпус, лит. Б, общая площадь 172,7 кв. м., по адресу: Российская Федерация, Краснодарский край, г. Армавир, ул. Урульская, д.1а. Кадастровый номер: 23.38.0106053.656.
	15. Здание ОВК, назначение: нежилое. Площадь 1 125,1 кв. м. Литер: Т. Этажность: 3, по адресу: Россия, Краснодарский край, г. Армавир, ул. Урульская, д.1а. Кадастровый номер: 23.38.0106053.389.
16. Здание ОВК. Площадь: общая 129,2 кв. м. Литер: С. Этажность: 1, по адресу: Российская Федерация, Краснодарский край, г. Армавир, ул. Урульская, д.1а. Кадастровый номер: 23.38.0106053.387.	
17. Трубиный склад, назначение: нежилое. Площадь: общая 298,8 кв. м. Литер: Рр1. Этажность: 1, по адресу: Российская Федерация, Краснодарский край, г. Армавир, ул. Урульская, д.1а. Кадастровый номер: 23.38.0106053.382.	
18. Нежилое здание, назначение: нежилое. Площадь: общая 2 639,1 кв. м. Этажность: 1, по адресу: Россия, Краснодарский край, г. Армавир, ул. Урульская, д.1а. Кадастровый номер: 23.38.0106053.540.	
19. Нежилое здание, назначение: нежилое. Площадь: общая 552,2 кв. м. Этажность: 1, по адресу: Россия, Краснодарский край, г. Армавир, ул. Урульская, дом №1а. Кадастровый номер: 23.38.0106053.840.	

Характеристики объекта оценки и его оцениваемых частей или ссылки на доступные для оценщика документы, содержащие такие характеристики	№ п/п	Кадастровый инвентарный номер актива	Номер свидетельства о собственности	Дата регистрации права собственности	№ регистрации права собственности	Дата регистрации ДУ	№ регистрации ДУ
	1	Земельный участок. Категория земель: земли населенных пунктов – для производственных целей. Площадь 24 647 кв. м, по адресу: Россия, Краснодарский край, г. Армавир, ул. Урульская, д.1а.	23-АН/№ 379972	11.11.2014	23-23-37/025/2014-697	15.09.2020	23-38.0106053.333 5-23/229/2020-2

1

Кадастровый номер: 23.38.0106053.335							
Нежилое здание, назначение: нежилое. Площадь: общая 2 639,1 кв. м. Этажность: 1, по адресу: Россия, Краснодарский край, г. Армавир, ул. Урульская, д.1а. Кадастровый номер: 23.38.0106053.540	23-АН/№ 379979	11.11.2014	23-23-37/025/2014-737	15.09.2020	23-38.0106053.540	23-38.0106053.540	0-23/229/2020-2
Лабораторно-бытовой корпус, производственный цех, лит. М, общая площадь 609,1 кв. м., по адресу: Российская Федерация, Краснодарский край, г. Армавир, ул. Урульская, д.1а. Кадастровый номер: 23.38.0106053.657	23-АН/№ 379973	11.11.2014	23-23-37/025/2014-709	15.09.2020	23-38.0106053.657	23-38.0106053.657	7-23/229/2020-2
Здание трансформаторной, лит. Н, общая площадь 63,2 кв. м., по адресу: Российская Федерация, Краснодарский край, г. Армавир, ул. Урульская, д.1а. Кадастровый номер: 23.38.0106053.695	23-АН/№ 379980	11.11.2014	23-23-37/025/2014-711	15.09.2020	23-38.0106053.695	23-38.0106053.695	5-23/229/2020-2
Здание ОВК. Площадь: общая 129,2 кв. м. Литер: С. Этажность: 1, по адресу: Российская Федерация, Краснодарский край, г. Армавир, ул. Урульская, д.1а. Кадастровый номер: 23.38.0106053.387	23-АН/№ 379982	11.11.2014	23-23-37/025/2014-733	15.09.2020	23-38.0106053.387	23-38.0106053.387	7-23/229/2020-2
Здание ОВК, назначение: нежилое. Площадь 1 125,1 кв. м. Литер: Т. Этажность: 3, по адресу: Россия, Краснодарский край, г. Армавир, ул. Урульская, д.1а. Кадастровый номер: 23.38.0106053.389	23-АН/№ 379976	11.11.2014	23-23-37/025/2014-731	15.09.2020	23-38.0106053.389	23-38.0106053.389	9-23/229/2020-2
Учебно-производственный корпус, лит. А, общая площадь 267,5 кв. м., по адресу: Российская Федерация, Краснодарский край, г. Армавир, ул. Урульская, д.1а. Кадастровый номер: 23.38.0106053.655	23-АН/№ 379983	11.11.2014	23-23-37/025/2014-727	15.09.2020	23-38.0106053.655	23-38.0106053.655	5-23/229/2020-2
Учебно-производственный корпус, лит. Б, общая площадь 172,7 кв. м., по адресу: Российская	23-АН/№ 379984	11.11.2014	23-23-37/025/2014-729	15.09.2020	23-38.0106053.656	23-38.0106053.656	6-23/229/2020-2

2



	Федерация, Краснодарский край, г. Армавир, ул. Урульская, д.1а. Кадастровый номер: 23:38:0106053:656					
9	Административно-хозяйственное здание АЭС, лит. В, общая площадь 662,3 кв. м., по адресу: Российская Федерация, Краснодарский край, г. Армавир, ул. Урульская, д.1а. Кадастровый номер: 23:38:0106053:697	23-АН № 379986	11.11.2014	23-23-37/025/2014-699	15.09.2020	23:38:0106053:697-23/229/2020-2
10	Склад, лит. Д, общая площадь 34,5 кв. м., по адресу: Российская Федерация, Краснодарский край, г. Армавир, ул. Урульская, д.1а. Кадастровый номер: 23:38:0106053:698	23-АН № 379988	11.11.2014	23-23-37/025/2014-721	15.09.2020	23:38:0106053:698-23/229/2020-2
11	Склад №2, №3, лит. Ж, общая площадь 187,8 кв. м., по адресу: Российская Федерация, Краснодарский край, г. Армавир, ул. Урульская, д.1а. Кадастровый номер: 23:38:0106053:653	23-АН № 379989	11.11.2014	23-23-37/025/2014-723	15.09.2020	23:38:0106053:653-3-23/229/2020-2
12	Склад, лит. З, общая площадь 106,0 кв. м., по адресу: Российская Федерация, Краснодарский край, г. Армавир, ул. Урульская, д.1а. Кадастровый номер: 23:38:0106053:654	23-АН № 379991	11.11.2014	23-23-37/025/2014-719	15.09.2020	23:38:0106053:654-4-23/229/2020-2
13	Линейный участок, лит. И, общая площадь 214,8 кв. м., по адресу: Российская Федерация, Краснодарский край, г. Армавир, ул. Урульская, д.1а. Кадастровый номер: 23:38:0106053:733	23-АН № 379990	11.11.2014	23-23-37/025/2014-717	15.09.2020	23:38:0106053:733-3-23/229/2020-2
14	Линейный участок, лит. К, общая площадь 107,5 кв. м., по адресу: Российская Федерация, Краснодарский край, г. Армавир, ул. Урульская, д.1а. Кадастровый номер: 23:38:0106053:751	23-АН № 379978	11.11.2014	23-23-37/025/2014-715	15.09.2020	23:38:0106053:751-1-23/229/2020-2
15	Здание трансформаторной, лит. О, общая площадь 47,2 кв. м., по адресу: Российская Федерация, Краснодарский край, г. Армавир, ул. Урульская, д.1а. Кадастровый номер: 23:38:0106053:697	23-АН № 379977	11.11.2014	23-23-37/025/2014-713	15.09.2020	23:38:0106053:697-6-23/229/2020-2

3

	номер: 23:38:0106053:696					
16	Здание слесарно-механического цеха, назначение: нежилое. Площадь: общая 2 638,9 кв. м. Литер: П, по адресу: Российская Федерация, Краснодарский край, г. Армавир, ул. Урульская, д.1а. Кадастровый номер: 23:38:0106053:449	23-АН № 379981	11.11.2014	23-23-37/025/2014-725	15.09.2020	23:38:0106053:449-9-23/229/2020-2
17	Лабораторно-бытовой корпус, производственный цех, назначение: нежилое. Площадь: общая 2 884,8 кв. м. Литер: Д. Этажность: 3, по адресу: Российская Федерация, Краснодарский край, г. Армавир, ул. Урульская, д.1а. Кадастровый номер: 23:38:0106053:583	23-АН № 379975	11.11.2014	23-23-37/025/2014-701	15.09.2020	23:38:0106053:583-3-23/229/2020-2
18	Нежилое здание, назначение: нежилое. Площадь: общая 552,2 кв. м. Этажность: 1, по адресу: Россия, Краснодарский край, г. Армавир, ул. Урульская, дом №1а. Кадастровый номер: 23:38:0106053:840	23-АН № 379974	11.11.2014	23-23-37/025/2014-703	15.09.2020	23:38:0106053:840-0-23/229/2020-2
19	Трубы склад, назначение: нежилое. Площадь: общая 298,8 кв. м. Литер: Рр1. Этажность: 1, по адресу: Российская Федерация, Краснодарский край, г. Армавир, ул. Урульская, д.1а. Кадастровый номер: 23:38:0106053:382	23-АН № 379987	11.11.2014	23-23-37/025/2014-735	15.09.2020	23:38:0106053:382-2-23/229/2020-2
Сведения об оценщиках						
	ФИО	Наименование СРОО	Место нахождения СРОО	Обязательное страхование ответственности		
	Кулифеева Джулия Геннадьевна	Общероссийская общественная организация Русское общество оценщиков (РОО) – свидетельство №000598 от 07 августа 2007 года.	105005, Город Москва, ул. Фридриха Энгельса, д. 46, стр. 2.	Страховой полис № 433-154476/24/032SR/776/0000003/24-000598 от 02.12.2024 года, лимит ответственности 300 000 (Триста тысяч) рублей, период страхования с «01» января 2025 года по «30» июня 2026 года.		
Исполнитель принимает на себя дополнительную ответственность за действия Оценщика Исполнителя в пределах страхования гражданской ответственности. Гражданская (профессиональная) ответственность Исполнителя застрахована Обществом с ограниченной ответственностью «Абсолют Страхование» на сумму 5 000 000 (пять миллионов) рублей в соответствии с договором страхования гражданской ответственности юридического лица, с которым оценщик заключил трудовой договор, за нарушение договора на проведение оценки и принятие вреда имуществу третьих лиц. Полис №900/2025/СП134/765 от 25 августа 2025 года. Срок действия с 11 сентября 2025 года по 10 сентября 2026 года.						

4



Права, учитываемые при оценке Объекта оценки	Право общей долевой собственности на объект оценки Согласно ст. 209 ГК РФ «Содержание права собственности»: «Собственнику принадлежат права владения, пользования и распоряжения своим имуществом. Собственник вправе по своему усмотрению совершать в отношении принадлежащего ему имущества любые действия, не противоречащие закону и иным правовым актам и не нарушающие права и охраняемые законом интересы других лиц, в том числе отчуждать свое имущество в собственность другим лицам, передавать им, оставаясь собственником, права владения, пользования и распоряжения имуществом, отдавать имущество в залог и обременять его другими способами, распоряжаться им иным образом». «Субъект права - владельцы инвестиционных паев Замкнутого паевого инвестиционного фонда недвижимости «Инженер»»
Цель оценки	Определение рыночной, справедливой стоимости составляющего Замкнутый паевой инвестиционный фонд недвижимости «Инженер», в соответствии с требованиями Федерального закона от 30.11.2001 г. № 156-ФЗ «Об инвестиционных фондах» и Указания ЦБ РФ от 25.08.2015г. № 3758-У «Об определении стоимости чистых активов инвестиционных фондов, в том числе о порядке расчета среднегодовой стоимости чистых активов паевого инвестиционного фонда и чистых активов акционерного инвестиционного фонда, расчетной стоимости инвестиционных паев паевых инвестиционных фондов, стоимости имущества, переданного в оплату инвестиционных паев».
Правовое основание проведения оценки	Оценка проводится в соответствии с требованиями Федерального Закона от 29.07.1998 №135 - ФЗ «Об оценочной деятельности Российской Федерации»
Вид стоимости	Рыночная стоимость – наиболее вероятная цена, по которой данный объект оценки может быть отчужден на открытом рынке в условиях конкуренции, когда стороны сделки действуют разумно, располагая всей необходимой информацией, а на величине цены сделки не отражаются какие-либо чрезвычайные обстоятельства, то есть когда: -одна из сторон сделки не обязана отчуждать объект оценки, а другая сторона не обязана принимать исполнение; -стороны сделки хорошо осведомлены о предмете сделки и действуют в своих интересах; -объект оценки представлен на открытом рынке посредством публичной оферты, типичной для аналогичных объектов оценки; (в ред. Федерального закона от 14.11.2002 № 143-ФЗ) -цена сделки представляет собой разумное вознаграждение за объект оценки и принуждения к совершению сделки в отношении сторон сделки с чьей-либо стороны не было; -платеж за объект оценки выражен в денежной форме. (в редакции ФЗ от 14.11.2002 № 143-ФЗ, в соответствии с федеральным стандартом оценки «Виды стоимости (ФСО П)», утвержденного приказом Минэкономразвития России от 14 апреля 2022 г. № 200, Федеральный закон от 29.07.1998 № 135-ФЗ (ред. от 02.07.2021) «Об оценочной деятельности в Российской Федерации») Справедливая стоимость - цена, которая была бы получена при продаже актива или уплачена при передаче обязательства в ходе обычной сделки между участниками рынка на дату оценки (Международный стандарт финансовой отчетности (IFRS) 13 «Оценка справедливой стоимости» (введен в действие на территории Российской Федерации Приказом Минфина России от 28.12.2015 № 217н) (ред. от 27.06.2016)).
Предпосылки стоимости	1. Предполагается использование объекта оценки для совершения сделок с ним. 2. Участники сделки являются неопределенными лицами (гипотетические участники). 3. Пользователи объекта являются неопределенными лицами (гипотетические участники). 4. Предполагаемое использование объекта оценки – текущее использование, наиболее эффективное использование. 5. Характер сделки-добровольная сделка в типичных условиях.
Основания для установления предпосылок стоимости	Вид стоимости «справедливая стоимость» подлежит установлению в соответствии с целью оценки. Предпосылки стоимости установлены в соответствии с п. 22 федерального стандарта оценки «Виды стоимости (ФСО П)», утвержденного приказом Минэкономразвития России от 14 апреля 2022 г. № 200.
Дата оценки	21.04.2026 года
Период проведения работ	с 16.04.2026 года по 21.04.2026 года
Существенные допущения и ограничения оценки	1. В процессе подготовки Отчета об оценке, Исполнитель и Оценщик исходят из допущения о надежности и достоверности предоставленных Заказчиком документов и информации. 2. Копии предоставленных документов соответствуют оригиналу. Ответственность за законность, получение и достоверность предоставленных Заказчиком документов и информации несет Заказчик. 3. Исполнитель и Оценщик не проводят правовой экспертизы правоустанавливающих документов на Объект оценки и активы, принадлежащие оцениваемому Обществу. Если Оценщиком и Исполнителем не выявлены ограничения (обременения) прав, либо иные права/требования третьих лиц на Объект оценки, оценка проводится в предположении, что их не существует. 4. Оценщик исходит из предположения, что отсутствуют какие-либо скрытые дефекты, которые требуют проведения специальных исследований и оказывают влияние на объект оценки, но обнаружить которые невозможно путем визуального осмотра или в ходе изучения

	технической документации, относящейся к оцениваемому Обществу и принадлежащим ему активам. 5. Мнение оценщика относительно стоимости объекта оценки действительно только на дату оценки. Оценщик не принимает на себя никакой ответственности за изменение экономических, юридических и иных факторов, которые могут возникнуть после даты оценки и повлиять на рыночную ситуацию, и, следовательно, и на стоимость оцениваемого объекта. 6. Отчет об оценке содержит профессиональное мнение Оценщика относительно стоимости объектов и не является гарантией того, что объекты оценки будут реализованы на свободном рынке по стоимости, указанной в данном Отчете. 7. Оценка производится без проведения осмотра. Всею информацию по качественным характеристикам Оценщик получает от Заказчика. Оценщик делает допущение, что вся предоставленная информация по объекту оценки соответствует действительности и не несет ответственности, если она таковой не является. 8. В связи с невозможностью выявления всех фактических обстоятельств на стадии согласования и подписания Задания на проведение оценки, иные допущения и ограничения, не указанные выше, могут быть указаны в Отчете об оценке.
Суждения о возможных границах интервала, в котором может находиться итоговая стоимость	От Оценщика не требуется приводить своего суждения о возможных границах интервала, в котором может находиться итоговая стоимость.
Иные специфические требования к отчету об оценке	Требования, установленные Указанием Банка России от 02.11.2020 г. № 5609-У «О раскрытии, распространении и предоставлении информации акционерными инвестиционными фондами и управляющими компаниями инвестиционных фондов, паевых инвестиционных фондов и негосударственных пенсионных фондов, а также о требованиях к расчету доходности инвестиционной деятельности акционерного инвестиционного фонда и управляющей компании паевого инвестиционного фонда» (вместе с «Информацией, подлежащей раскрытию, порядком и сроками ее раскрытия», «Информацией, подлежащей раскрытию в виде ключевого информационного документа, а также порядком и сроками ее раскрытия»); 1) В Отчете об оценке должны содержаться следующие сведения: «Название паевого инвестиционного фонда, номер и дата регистрации правил доверительного управления паевым инвестиционным фондом, полное или сокращенное фирменное наименование управляющей компании этого фонда, номер лицензии управляющей компании этого фонда»; Замкнутый паевой инвестиционный фонд недвижимости «Инженер», правила доверительного управления № 1443-94157038 зарегистрированы ФСФР России 02.06.2009г. Общество с ограниченной ответственностью «ТрастЮнион Эссет Менеджмент». Лицензия на осуществление деятельности по управлению инвестиционными фондами, паевыми инвестиционными фондами и негосударственными пенсионными фондами № 21-000-1-00915, предоставлена ФСФР России 09.11.2012 г. Сведения о месте (с указанием адреса помещения, адреса сайта управляющей компании паевого инвестиционного фонда и номеров телефонов), в котором можно получить информацию, подлежащую раскрытию и предоставленную в соответствии с Федеральным законом от 29.11.2001 №156-ФЗ «Об инвестиционных фондах»: 125284, город Москва, шоссе Хорошевское, дом 32А, ПОМ XIII КОМ 84-87, 93, 96-102. Телефон ООО «ТрастЮнион АЙЭм»: (499) 701-99-19, сайт http://www.trustunion.ru , e-mail: info@trustunion.ru . 2) В Отчете об оценке должны содержаться следующие сведения и занимать не менее десяти процентов площади первой страницы Отчета об оценке: «Стоимость инвестиционных паев может увеличиваться и уменьшаться, результаты инвестирования в прошлом не определяют доходов в будущем, государство не гарантирует доходности инвестиций в инвестиционные фонды, перед приобретением инвестиционных паев необходимо внимательно ознакомиться с правилами доверительного управления паевым инвестиционным фондом.»
Форма составления Отчета об оценке	Отчет об оценке составляется в форме электронного документа и предоставляется не позднее 17.00 рабочего дня и не позднее 16.00 предпривычного дня последнего дня срока проведения работ по оценке путем загрузки и направления электронного документа и Контур Днядок
	Заказчик: Общество с ограниченной ответственностью «ТрастЮнион Эссет Менеджмент» Д.Н. Замкнутым паевым инвестиционным фондом недвижимости «Инженер» Исполнитель: ООО «Ваш юрисконсульт»
Генеральный директор	Генеральный директор
Е.В. Кравченко	Е.Ю. Галдака
И. П.	И. П.



1.5. Сведения о Заказчике и Оценщике

<i>Заказчик</i>	Общество с ограниченной ответственностью «ТрастЮнион Эссет Менеджмент» Д.У. Закрытым паевым инвестиционным фондом недвижимости «Инженер» Место нахождения и почтовый адрес: 125284, г. Москва, Хорошевское шоссе, д. 32А, 2 этаж, пом. № XIII, комн. 84-87,93,96-102. ОГРН 5077746882384, дата присвоения ОГРН 06.06.2007 г. ИНН 7705794926 КПП 771401001 р/с 40701810124000000550в АКБ «Абсолют Банк» (ПАО), г. Москва к/с 30101810500000000976 БИК 044525976
<i>Оценщик</i>	Кулифеева Джулия Геннадьевна. Стаж работы в области оценочной деятельности с 2004 года.
<i>Документы, подтверждающие получение профессиональных знаний в области оценочной деятельности</i>	Диплом о профессиональной переподготовке Института повышения квалификации Финансовой академии при Правительстве РФ, ПП № 315208, выдан 22 ноября 2002 года по программе «Оценка стоимости предприятия (бизнеса)». Квалификационный аттестат о сдаче единого квалификационного экзамена №000075-006 от 23 октября 2013г. Квалификационный аттестат в области оценочной деятельности по направлению «Оценка недвижимости» № 047723-1 от 30.05.2025 г
<i>Организация, с которой оценщиком заключён трудовой договор</i>	Общество с ограниченной ответственностью «Ваш юрисконсульт». Юридический адрес: 125362, город Москва, улица Свободы, дом 35 строение 43, помещение 92/3. ОГРН 1027739558912 (дата присвоения ОГРН – 18 ноября 2002г.), ИНН7734227424, КПП773301001. Р/с 40702810622000020303в АКБ «АБСОЛЮТ БАНК» (ПАО), Г.МОСКВА к/с 30101810500000000976, БИК 044525976
<i>Информация о саморегулируемой организации оценщиков</i>	Саморегулируемая организация оценщиков Ассоциация «Русское общество оценщиков» (сокращенное наименование - РОО); адрес: 105005, Город Москва, ул. Фридриха Энгельса, д. 46, стр. 2. Зарегистрирована в едином государственном реестре саморегулируемых организаций оценщиков Федеральной регистрационной службой 09.07.2007 г. за регистрационным номером №0003.
<i>Документы оценщика, подтверждающие членство в СРО</i>	Оценщик Кулифеева Джулия Геннадьевна является членом Ассоциации «Русское общество оценщиков», регистрационный № 000598 согласно реестру, дата регистрации в реестре 07 августа 2007 года. Адрес местонахождения Ассоциации «Русское общество оценщиков»: 105005, г. Москва, ул. Фридриха Энгельса, д. 46, стр. 2, подъезд 3, этаж 2. (С 17 июля 2020 года Ассоциация «Русское общество оценщиков» (ИНН 9701159733, ОГРН 1207700240813). Выписка из реестра саморегулируемой организации оценщиков от 21 апреля 2026 года – дисциплинарных взысканий не имеет.
<i>Сведения о страховке</i>	Гражданская (профессиональная) ответственность оценщика – Кулифеевой Джулии Геннадьевны застрахована: Страховой полис № 433-154476/24/0325R/776/0000003/24-000598 обязательного страхования ответственности оценщика от 02.12.2024 года, лимит ответственности 300 000 (Триста тысяч) рублей, период страхования с «01» января 2025 года по «30» июня 2026 года. Реквизиты страховой компании: СПАО «Ингосстрах» (далее - Состраховщик 1), в доле (от суммы страхового возмещения и суммы страховой премии) 60%, Адрес местонахождения: Россия, 115035, г. Москва, ул. Пятницкая, д. 12, стр.2, Лицензия ЦБ РФ СИ № 0928 от 23.09.2015 г., эл. адрес: prof-msk@ingos.ru, тел: (495)956-77-77. АО «АльфаСтрахование» (далее - Состраховщик 2), в доле (от суммы страхового возмещения и суммы страховой премии) 40%. Адрес местонахождения: 115280, г. Москва, вн.тер.г. муниципальный округ Даниловский, пр-кт Лихачева, д. 15, помещ. 2/15, Лицензия ЦБ РФ СИ № 2239 от 13.11.2017 г., тел: (495) 788-09-99, факс: (495) 785-08-88.
<i>Степень участия в оценке</i>	Описание объекта, взаимодействие с Заказчиком, получение и оформление исходной информации и документов по объекту оценки, общее руководство проектом, анализ рынка, выполнение оценочных расчетов, составление Отчета, проверка Отчета.
<i>Сведения о страховке организации, с которой оценщиками заключен трудовой договор</i>	Гражданская (профессиональная) ответственность Исполнителя застрахована Публичным акционерным обществом Страховая Компания «Росгосстрах» на сумму 5 000 000 (Пять миллионов) рублей в соответствии с Договором страхования ответственности юридического лица, заключающего договоры на проведение оценки, за нарушение договора на проведение оценки и причинение вреда имуществу третьих лиц. Полис №900/2025/СП134/765 от 25 августа 2025 года. Срок действия с 11 сентября 2025 года по 10 сентября 2026 года. Реквизиты страховой компании: ИНН 7707067683, КПП 502701001\997950001; адрес фактический:121059, г. Москва, ул. Киевская, д.7; расчетный счет 40701810201700000432 в ПАО Банк «ФК Открытие» к/с 30101810300000000985 БИК 044525985.
<i>Дополнительно привлекаемые к оценке специалисты</i>	Не привлекались.



1.6. Используемые стандарты оценки

- Федеральные стандарты оценки, утвержденные приказом Минэкономразвития России от 14 апреля 2022 г. N 200: "Структура федеральных стандартов оценки и основные понятия, используемые в федеральных стандартах оценки (ФСО I)"; "Виды стоимости (ФСО II)"; "Процесс оценки (ФСО III)"; "Задание на оценку (ФСО IV)"; "Подходы и методы оценки (ФСО V)"; "Отчет об оценке (ФСО VI)".
- Федеральный стандарт оценки № 7 «Оценка недвижимости», утвержденный приказом Минэкономразвития России № 611 от 25.09.2014 г.;
- Стандарты и правила оценочной деятельности Саморегулируемой организации оценщиков Ассоциация «Русское общество оценщиков» (РОО) в действующей редакции на дату составления отчета.
- Международный стандарт финансовой отчетности (IFRS) 13 «Оценка справедливой стоимости», в части не противоречащей ФСО.

Федеральные стандарты оценки (ФСО) использованы, как обязательные к применению всеми субъектами оценочной деятельности на территории РФ.

Стандарты РОО использованы, как обязательные к применению членами РОО.

Стандарт МСФО (IFRS) 13 использован в целях определения базы справедливой стоимости, в части не противоречащей ФСО.

1.7. Вид определяемой стоимости

В рамках настоящей оценки определяется рыночная стоимость объекта оценки.

Рыночная стоимость есть наиболее вероятная цена, по которой данный объект может быть отчужден на открытом рынке в условиях конкуренции, когда стороны сделки действуют разумно, располагая всей необходимой информацией, а на величине цены сделки не отражаются какие-либо чрезвычайные обстоятельства, то есть когда:

- одна из сторон сделки не обязана отчуждать объект оценки, а другая сторона не обязана принимать исполнение;
- стороны сделки хорошо осведомлены о предмете сделки и действуют в своих интересах;
- объект оценки представлен на открытый рынок в форме публичной оферты, типичной для аналогичных объектов оценки;
- цена сделки представляет собой разумное вознаграждение за объект оценки, и принуждения к совершению сделки в отношении сторон сделки с чьей-либо стороны не было;
- платеж за объект оценки выражен в денежной форме*.

Согласно Международному стандарту финансовой отчетности (IFRS) 13 «Оценка справедливой стоимости» рыночная стоимость объекта оценки для целей настоящего отчета определяется в соответствии с определением справедливой стоимости как цены, которая была бы получена при продаже актива или уплачена при передаче обязательства в условиях операции, осуществляемой на организованном рынке, между участниками рынка на дату оценки.

Оценка справедливой стоимости предполагает проведение операции по продаже актива или передаче обязательства: (а) на рынке, который является основным для данного актива или обязательства; или (б) при отсутствии основного рынка на рынке, наиболее выгодном для данного актива или обязательства.

Таким образом, оценка справедливой стоимости предполагает обмен актива или обязательства при проведении между участниками рынка операции на добровольной основе по продаже актива или передаче обязательства на дату оценки в текущих рыночных условиях, то есть справедливая стоимость – это рыночная оценка, а не оценка, формируемая с учетом специфики предприятия.

По некоторым активам и обязательствам могут существовать наблюдаемые рыночные операции или рыночная информация. По другим активам и обязательствам наблюдаемые рыночные операции или рыночная информация могут отсутствовать. Однако цель оценки справедливой стоимости в обоих случаях одна и та же – определить цену, по которой проводилась бы операция, осуществляемая на организованном рынке, по продаже актива или передаче обязательства между участниками рынка на дату оценки в текущих рыночных условиях (то есть выходная цена на дату оценки с точки зрения участника рынка, который удерживает актив или имеет обязательство).

* Федеральный закон «Об оценочной деятельности в Российской Федерации» от 29 июля 1998 года № 135-ФЗ.



1.8. Принятые допущения, ограничения и пределы применения полученного результата

Помимо допущений и ограничений, указанных в задании на оценку, оценщики также принимают следующие допущения и ограничения:

1. Идентификация объекта осуществлялась по данным предоставленных документов и фотографий (см. приложения). Натурная и документальная инспекция улучшений земельного участка под объектом не проводилась. Ранее оценщик осматривал объект в натуре. Приведенные в отчете фотографии предоставлены Заказчиком. По данным заказчика и эксплуатационных служб объекта, снос/новое строительство или капитальный ремонт на объекте с момента фотографирования не производились.
2. Данные о площадях и размерах оцененного объекта Оценщиком определены на основе представленных документов.
3. Оценщик предполагает отсутствие каких-либо скрытых факторов, оказывающих влияние на оценку, на состояние собственности (конструкций, почв или грунтов, экологических или иных аномальных факторов). Оценщик не несет ответственности за наличие таких скрытых факторов, и за необходимость выявления таковых.
4. Прочие допущения и ограничения, возникающие в процессе оценки, приведены в отчете об оценке в соответствующих местах по тексту.

1.9. Последовательность проведения оценки

В соответствии с федеральным стандартом оценки "Процесс оценки (ФСО III)" проведение оценки объекта включает в себя следующие последовательные этапы:

1. Процесс оценки включает следующие действия:

- 1) согласование задания на оценку заказчиком оценки и оценщиком или юридическим лицом, с которым оценщик заключил трудовой договор,
- 2) сбор и анализ информации, необходимой для проведения оценки;
- 3) применение подходов к оценке, включая выбор методов оценки и осуществление необходимых расчетов;
- 4) согласование промежуточных результатов, полученных в рамках применения различных подходов к оценке (в случае необходимости), и определение итоговой стоимости объекта оценки;
- 5) составление отчета об оценке объекта оценки (далее - отчет об оценке).



2. ТОЧНОЕ ОПИСАНИЕ ОБЪЕКТА ОЦЕНКИ С ПРИВЕДЕНИЕМ ССЫЛОК НА ДОКУМЕНТЫ, УСТАНОВЛИВАЮЩИЕ КОЛИЧЕСТВЕННЫЕ И КАЧЕСТВЕННЫЕ ХАРАКТЕРИСТИКИ ОБЪЕКТА ОЦЕНКИ

2.1. Перечень документов, использованных при проведении оценки

Заказчиком предоставлены следующие документы:

1. Свидетельства о государственной регистрации прав на объект оценки;
2. Технические паспорта объектов недвижимости в составе объекта оценки;
3. Кадастровые паспорта объектов недвижимости в составе объекта оценки;
4. Схема расположения зданий в составе объекта оценки;
5. Справка о балансовой стоимости составляющих объекта оценки
6. Справка о составе прав на объект оценки
7. Фотографии объекта оценки.

Копии (сканы) предоставленных документов, заверенных надлежащим образом, приведены в Приложениях.

2.2. Краткая характеристика объекта оценки

Оценке подлежат Объекты недвижимости, расположенные по адресу: Краснодарский край, г. Армавир, улица Урупская, дом №1а (земельный участок с улучшениями).

Таблица 2. Юридическое описание объектов оценки

Номер	Описание объекта в соответствии со свидетельством о регистрации	Свидетельство о регистрации права
1	Земельный участок. Категория земель: земли населенных пунктов - для производственных целей. Площадь 24 647 кв. м, по адресу: Россия, Краснодарский край, г. Армавир, ул. Урупская, 1а. Кадастровый (или условный) номер: 23:38:0106053:335	серия 23-АН № 379972 от 13.11.2014
2	Административно-хозяйственное здание АЗС, лит. В, общая площадь 662,3 кв. м., по адресу: Российская Федерация, Краснодарский край, г. Армавир, ул. Урупская, д. 1 а. Кадастровый (или условный) номер: 23:38:0106053:697	серия 23-АН № 379986 от 13.11.2014
3	Лабораторно-бытовой корпус, производственный цех, назначение: нежилое. Площадь: общая 2884,8 кв. м. Литер: Д. Этажность: 3, по адресу: Российская Федерация, Краснодарский край, г. Армавир, ул. Урупская, 1 А. Кадастровый (или условный) номер: 23:38:0106053:583	серия 23-АН № 379975 от 13.11.2014
4	Лабораторно-бытовой корпус, производственный цех, лит. М, общая площадь 609,1 кв. м., по адресу: Российская Федерация, Краснодарский край, г. Армавир, ул. Урупская, д. 1а. Кадастровый (или условный) номер: 23:38:0106053:657	серия 23-АН № 379973 от 13.11.2014
5	Здание трансформаторной, лит. Н, общая площадь 63,2 кв. м., по адресу: Российская Федерация, Краснодарский край, г. Армавир, ул. Урупская, д.1а. Кадастровый (или условный) номер: 23:38:0106053:695	серия 23-АН № 379980 от 13.11.2014
6	Здание трансформаторной, лит. О, общая площадь 47,2 кв. м., по адресу: Российская Федерация, Краснодарский край, г. Армавир, ул. Урупская, д.1а. Кадастровый (или условный) номер: 23:38:0106053:696	серия 23-АН № 379977 от 13.11.2014
7	Линейный участок, лит. К, общая площадь 107,5 кв. м., по адресу: Российская Федерация, Краснодарский край, г. Армавир, ул. Урупская, д.1а. Кадастровый (или условный) номер: 23:38:0106053:751	серия 23-АН № 379978 от 13.11.2014
8	Линейный участок, лит. И, общая площадь 214,8 кв. м., по адресу: Российская Федерация, Краснодарский край, г. Армавир, ул. Урупская, д.1а. Кадастровый (или условный) номер: 23:38:0106053:733	серия 23-АН № 379990 от 13.11.2014
9	Склад, лит. З, общая площадь 106,0 кв. м., по адресу: Российская Федерация, Краснодарский край, г. Армавир, ул. Урупская, д.1а. Кадастровый (или условный) номер: 23:38:0106053:654	серия 23-АН № 379891 от 13.11.2014
10	Склад, лит. Д, общая площадь 34,5 кв. м., по адресу: Российская Федерация, Краснодарский край, г. Армавир, ул. Урупская, д.1а. Кадастровый (или условный) номер: 23:38:0106053:698	серия 23-АН № 379988 от 13.11.2014
11	Склад №2, №3, лит. Ж, общая площадь 187,8 кв. м., по адресу: Российская Федерация, Краснодарский край, г. Армавир, ул. Урупская, д.1а. Кадастровый (или условный) номер: 23:38:0106053:653	серия 23-АН № 379989 от 13.11.2014
12	Здание слесарно-механического цеха, назначение: нежилое. Площадь: общая 2638,9 кв. м. Литер: П, по адресу: Российская Федерация, Краснодарский край, г. Армавир, ул. Урупская, д.1а. Кадастровый (или условный) номер: 23:38:0106053:449	серия 23-АН № 379981 от 13.11.2014
13	Учебно-производственный корпус, лит. А, общая площадь 267,5 кв. м., по адресу: Российская Федерация, Краснодарский край, г. Армавир, ул. Урупская, д.1а. Кадастровый (или условный) номер: 23:38:0106053:655	серия 23-АН № 379983 от 13.11.2014
14	Учебно-производственный корпус, лит. Б, общая площадь 172,7 кв. м., по адресу: Российская Федерация, Краснодарский край, г. Армавир, ул. Урупская, д.1а. Кадастровый (или условный) номер: 23:38:0106053:656	серия 23-АН № 379984 от 13.11.2014
15	Здание ОВК, назначение: нежилое. Площадь 1125,1 кв. м. Литер: Т. Этажность: 3, по адресу: Россия, Краснодарский край, г. Армавир, ул. Урупская, д.1а. Кадастровый (или условный) номер: 23:38:0106053:389	серия 23-АН № 379976 от 13.11.2014
16	Здание ОВК. Площадь: общая 129,2 кв. м. Литер: С. Этажность: 1, по адресу: Российская Федерация, Краснодарский край, г. Армавир, ул. Урупская, д.1а. Кадастровый (или условный) номер: 23:38:0106053:387	серия 23-АН № 379982 от 13.11.2014
17	Трубный склад, назначение: нежилое. Площадь: общая 298,8 кв. м. Литер: Рр1. Этажность: 1, по адресу: Российская Федерация, Краснодарский край, г. Армавир, ул. Урупская, д.1а. Кадастровый (или условный) номер: 23:38:0106053:382	серия 23-АН № 379987 от 13.11.2014
18	Нежилое здание, назначение: нежилое. Площадь: общая 2639,1 кв. м. Этажность: 1, по адресу: Россия, Краснодарский край, г. Армавир, ул. Урупская, д.1а. Кадастровый (или условный) номер: 23:38:0106053:540	серия 23-АН № 379979 от 13.11.2014



Номер	Описание объекта в соответствии со свидетельством о регистрации	Свидетельство о регистрации права
19	Нежилое здание, назначение: нежилое. Площадь: общая 552,2 кв. м. Этажность: 1, по адресу: Россия, Краснодарский край, г. Армавир, ул. Урупская, дом №1а. Кадастровый (или условный) номер: 23:38:0106053:840	серия 23-АН № 379974 от 13.11.2014

Источник: данные заказчика

2.3. Имущественные права на объект оценки

Оцениваемые права: Общее долевое право собственности, владельцев инвестиционных паев Закрытого паевого инвестиционного фонда недвижимости «Инженер».

Право собственности, согласно Гражданскому кодексу РФ, ст. 209 часть 1, включает право владения, пользования и распоряжения имуществом. Собственник вправе по своему усмотрению совершать в отношении принадлежащего ему имущества любые действия, не противоречащие закону и иным правовым актам и не нарушающие права и интересы других лиц, в том числе отчуждать свое имущество в собственность другим лицам; передавать им, оставаясь собственником права владения, пользования и распоряжения имуществом; отдавать имущество в залог и обременять его другими способами, распоряжаться им иным образом.

Экспертиза правоустанавливающих документов на объект оценки не проводилась.

2.4. Обременения, связанные с объектом оценки

Обременения не зарегистрированы, оценка производится в предположении отсутствия обременений.

2.5. Физические свойства объекта оценки

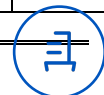
Таблица 3. Характеристики земельных участков.

Показатели	Значения
Адрес	Россия, Краснодарский край, г. Армавир, ул. Урупская, дом №1а.
Кадастровый номер	23:38:0106053:335
Площадь, кв.м	24647,0
Разрешенное использование	для производственных целей
Категория земель	земли населенных пунктов
Кадастровая стоимость, руб.	22 198 074,08
Договоры участия в долевом строительстве	не зарегистрированы
Правопритязания	отсутствуют
Заявленные в судебном порядке права требования	отсутствуют
Форма участка	сложная
Рельеф участка	спокойный
Благоустройство	ограждение, освещение, частично асфальтирование дорог и площадок

Источник: данные заказчика

Таблица 4. Характеристики оцениваемых улучшений.

Наименование, № по плану (литер)	Назначение	Год постройки	Класс констр. систем	Общая площадь (по БТИ), кв. м.	Отапл. кв. м.	Холодная кв. м.	Площадь подвала, кв. м.	Площадь застройки, кв. м.	Этажность объекта оценки	Высота, м.	Объем, куб. м.
Административно-хозяйственное здание АЗС, лит. В, общая площадь 662,3 кв. м., по адресу: Российская Федерация, Краснодарский край, г. Армавир, ул. Урупская, д. 1 а. Кадастровый (или условный) номер: 23:38:0106053:697	офисное.	1980	КС-1	662,3	662,3	0,0	0	402,8	1	8,5	3 404,0
Лабораторно-бытовой корпус, производственный цех, назначение: нежилое. Площадь: общая 2884,8 кв. м. Литер: Д. Этажность: 3, по адресу: Российская Федерация, Краснодарский край, г. Армавир, ул. Урупская, 1 А. Кадастровый (или условный) номер: 23:38:0106053:583	произв.	1994	КС-6	2 884,8	2884,8	0,0	0	1959,5	3		13 950,0
Лабораторно-бытовой корпус, производственный цех, лит. М, общая площадь 609,1 кв. м., по адресу: Российская Федерация, Краснодарский край, г. Армавир, ул. Урупская, д. 1а. Кадастровый (или условный) номер: 23:38:0106053:657	произв.	1994	КС-1	609,1	609,1	0,0	0	657,9	1	6,0 и 4,15	3 394,0
Здание трансформаторной, лит. Н, общая площадь 63,2 кв. м., по адресу: Российская Федерация, Краснодарский край, г.	служебное	1995	КС-1	63,2	63,2	0,0	0	78,3	1	3,5	274,0



Наименование, № по плану (литер)	Назначение	Год постройки	Класс констр. систем	Общая площадь (по БТИ), кв.м.	Отапл. кв.м.	Холодная, кв.м	Площадь подвала, кв. м	Площадь застройки, кв.м.	Этажность объекта оценки	Высота, м.	Объем, куб.м.
Армавир, ул. Урупская, д.1а. Кадастровый (или условный) номер: 23:38:0106053:695											
Здание трансформаторной, лит. О, общая площадь 47,2 кв. м., по адресу: Российская Федерация, Краснодарский край, г. Армавир, ул. Урупская, д.1а. Кадастровый (или условный) номер: 23:38:0106053:696	произв.	1995	КС-1	47,2	47,2	0,0	0	59	1	3,5	206,0
Линейный участок, лит. К, общая площадь 107,5 кв. м., по адресу: Российская Федерация, Краснодарский край, г. Армавир, ул. Урупская, д.1а. Кадастровый (или условный) номер: 23:38:0106053:751	произв.	1980	КС-1	107,5	107,5	0,0	0	108	1	3,8	379,0
Линейный участок, лит. И, общая площадь 214,8 кв. м., по адресу: Российская Федерация, Краснодарский край, г. Армавир, ул. Урупская, д.1а. Кадастровый (или условный) номер: 23:38:0106053:733	произв.	1980	КС-1	214,8	214,8	0,0	0	230	1	5,3	1 219,0
Склад, лит. З, общая площадь 106,0 кв. м., по адресу: Российская Федерация, Краснодарский край, г. Армавир, ул. Урупская, д.1а. Кадастровый (или условный) номер: 23:38:0106053:654	склад	1980	КС-1	106,0	106,0	0,0	0	133,8	1	3,1	415,0
Склад, лит. Д, общая площадь 34,5 кв. м., по адресу: Российская Федерация, Краснодарский край, г. Армавир, ул. Урупская, д.1а. Кадастровый (или условный) номер: 23:38:0106053:698	склад	1987	КС-1	34,5	0,0	34,5	0	45,7	1	3,8	173,0
Склад №2, №3, лит. Ж, общая площадь 187,8 кв. м., по адресу: Российская Федерация, Краснодарский край, г. Армавир, ул. Урупская, д.1а. Кадастровый (или условный) номер: 23:38:0106053:653	склад	1987	КС-1	187,8	0,0	187,8	0	213	1	3,1	660,0
Здание слесарно-механического цеха, назначение: нежилое. Площадь: общая 2638,9 кв. м. Литер: П, по адресу: Российская Федерация, Краснодарский край, г. Армавир, ул. Урупская, д.1а. Кадастровый (или условный) номер: 23:38:0106053:449	произв.	1999	КС-1	2 638,9	2638,9	0,0	0	1482	2	8,6	12 678,0
Учебно-производственный корпус, лит. А, общая площадь 267,5 кв. м., по адресу: Российская Федерация, Краснодарский край, г. Армавир, ул. Урупская, д.1а. Кадастровый (или условный) номер: 23:38:0106053:655	произв.	1987	КС-1	267,5	267,5	0,0	0	338	2	3,2 и 3,3	1 098,0
Учебно-производственный корпус, лит. Б, общая площадь 172,7 кв. м., по адресу: Российская Федерация, Краснодарский край, г. Армавир, ул. Урупская, д.1а. Кадастровый (или условный) номер: 23:38:0106053:656	произв.	1987	КС-1	172,7	172,7	0,0	0	245,2	1	4,9	995,0
Здание ОВК, назначение: нежилое. Площадь 1125,1 кв. м. Литер: Т. Этажность: 3, по адресу: Россия, Краснодарский край, г. Армавир, ул. Урупская, д.1а. Кадастровый (или условный) номер: 23:38:0106053:389	произв.	1997	КС-1	1 125,1	1125,1	0,0	0	548	3	11,90	5 213,0
Здание ОВК. Площадь: общая 129,2 кв. м. Литер: С. Этажность: 1, по адресу: Российская Федерация, Краснодарский край, г. Армавир, ул. Урупская, д.1а. Кадастровый (или условный) номер: 23:38:0106053:387	произв.	1997	КС-1	129,2	129,2	0,0	0	152	1	4,0	608,0
Трубный склад, назначение: нежилое. Площадь: общая 298,8 кв. м. Литер: Рр1. Этажность: 1, по адресу: Российская Федерация, Краснодарский край, г. Армавир, ул. Урупская, д.1а. Кадастровый (или условный) номер: 23:38:0106053:382	склад	1997	КС-1	298,8	0,0	298,8	0	320	1	3,8	1 212,0
Нежилое здание, назначение: нежилое. Площадь: общая 2639,1 кв. м. Этажность: 1, по адресу: Россия, Краснодарский край, г. Армавир, ул. Урупская, д.1а. Кадастровый (или условный) номер: 23:38:0106053:540	произв.	2013	КС-6	2 639,1	2639,1	0,0	0	2653	1	9,4	24 939,0



Наименование, № по плану (литер)	Назначение	Год постройки	Класс констр. систем	Общая площадь (по БТИ), кв.м.	Отапл. кв.м.	Холодная, кв.м	Площадь подвала, кв.м	Площадь застройки, кв.м.	Этажность объекта оценки	Высота, м.	Объем, куб.м.
Нежилое здание, назначение: нежилое. Площадь: общая 552,2 кв. м. Этажность: 1, по адресу: Россия, Краснодарский край, г. Армавир, ул. Урупская, дом №1а. Кадастровый (или условный) номер: 23:38:0106053:840	склад	2012	КС-6	552,2	552,2	0,0	0	598,3	1	6,1	3 650,0

Источник: данные БТИ, данные заказчика.

Более подробно физические свойства объектов недвижимости раскрыты в Приложении (копии паспортов БТИ, фотографии объектов оценки).

2.6. Состояние и текущее использование объектов оценки

Состояние и отделка объекта оценивается в соответствии с приведенной ниже градацией состояний (см. Таблица 6).

Описание технического состояния улучшений в соответствии с указанной градацией приведено ниже.

Таблица 5. Текущее использование, состояние и перспективы использования объектов оценки

Наименование, № по плану (литер)	Техническое состояние	Текущее использование	Перспективы использования
Административно-хозяйственное здание АЗС, лит. В, общая площадь 662,3 кв. м., по адресу: Российская Федерация, Краснодарский край, г. Армавир, ул. Урупская, д. 1 а. Кадастровый (или условный) номер: 23:38:0106053:697	удовл.	по назначению	без ограничений
Лабораторно-бытовой корпус, производственный цех, назначение: нежилое. Площадь: общая 2884,8 кв. м. Литер: Д. Этажность: 3, по адресу: Российская Федерация, Краснодарский край, г. Армавир, ул. Урупская, 1 А. Кадастровый (или условный) номер: 23:38:0106053:583	удовл.	по назначению	без ограничений
Лабораторно-бытовой корпус, производственный цех, лит. М, общая площадь 609,1 кв. м., по адресу: Российская Федерация, Краснодарский край, г. Армавир, ул. Урупская, д. 1а. Кадастровый (или условный) номер: 23:38:0106053:657	удовл.	по назначению	без ограничений
Здание трансформаторной, лит. Н, общая площадь 63,2 кв. м., по адресу: Российская Федерация, Краснодарский край, г. Армавир, ул. Урупская, д.1а. Кадастровый (или условный) номер: 23:38:0106053:695	удовл.	по назначению	без ограничений
Здание трансформаторной, лит. О, общая площадь 47,2 кв. м., по адресу: Российская Федерация, Краснодарский край, г. Армавир, ул. Урупская, д.1а. Кадастровый (или условный) номер: 23:38:0106053:696	удовл.	по назначению	без ограничений
Линейный участок, лит. К, общая площадь 107,5 кв. м., по адресу: Российская Федерация, Краснодарский край, г. Армавир, ул. Урупская, д.1а. Кадастровый (или условный) номер: 23:38:0106053:751	удовл.	по назначению	без ограничений
Линейный участок, лит. И, общая площадь 214,8 кв. м., по адресу: Российская Федерация, Краснодарский край, г. Армавир, ул. Урупская, д.1а. Кадастровый (или условный) номер: 23:38:0106053:733	удовл.	по назначению	без ограничений
Склад, лит. З, общая площадь 106,0 кв. м., по адресу: Российская Федерация, Краснодарский край, г. Армавир, ул. Урупская, д.1а. Кадастровый (или условный) номер: 23:38:0106053:654	удовл.	по назначению	без ограничений
Склад, лит. Д, общая площадь 34,5 кв. м., по адресу: Российская Федерация, Краснодарский край, г. Армавир, ул. Урупская, д.1а. Кадастровый (или условный) номер: 23:38:0106053:698	удовл.	по назначению	без ограничений
Склад №2, №3, лит. Ж, общая площадь 187,8 кв. м., по адресу: Российская Федерация, Краснодарский край, г. Армавир, ул. Урупская, д.1а. Кадастровый (или условный) номер: 23:38:0106053:653	удовл.	по назначению	без ограничений
Здание слесарно-механического цеха, назначение: нежилое. Площадь: общая 2638,9 кв. м. Литер: П, по адресу: Российская Федерация, Краснодарский край, г. Армавир, ул. Урупская, д.1а. Кадастровый (или условный) номер: 23:38:0106053:449	удовл.	по назначению	без ограничений
Учебно-производственный корпус, лит. А, общая площадь 267,5 кв. м., по адресу: Российская Федерация, Краснодарский край, г. Армавир, ул. Урупская, д.1а. Кадастровый (или условный) номер: 23:38:0106053:655	удовл.	по назначению	без ограничений
Учебно-производственный корпус, лит. Б, общая площадь 172,7 кв. м., по адресу: Российская Федерация, Краснодарский край, г. Армавир, ул. Урупская, д.1а. Кадастровый (или условный) номер: 23:38:0106053:656	удовл.	по назначению	без ограничений
Здание ОВК, назначение: нежилое. Площадь 1125,1 кв. м. Литер: Т. Этажность: 3, по адресу: Россия, Краснодарский край, г. Армавир, ул. Урупская, д.1а. Кадастровый (или условный) номер: 23:38:0106053:389	удовл.	по назначению	без ограничений



Наименование, № по плану (литер)	Техническое состояние	Текущее использование	Перспективы использования
Здание ОВК. Площадь: общая 129,2 кв. м. Литер: С. Этажность: 1, по адресу: Российская Федерация, Краснодарский край, г. Армавир, ул. Урупская, д.1а. Кадастровый (или условный) номер: 23:38:0106053:387	удовл.	по назначению	без ограничений
Трубный склад, назначение: нежилое. Площадь: общая 298,8 кв. м. Литер: Рр1. Этажность: 1, по адресу: Российская Федерация, Краснодарский край, г. Армавир, ул. Урупская, д.1а. Кадастровый (или условный) номер: 23:38:0106053:382	удовл.	по назначению	без ограничений
Нежилое здание, назначение: нежилое. Площадь: общая 2639,1 кв. м. Этажность: 1, по адресу: Россия, Краснодарский край, г. Армавир, ул. Урупская, д.1а. Кадастровый (или условный) номер: 23:38:0106053:540	удовл.	по назначению	без ограничений
Нежилое здание, назначение: нежилое. Площадь: общая 552,2 кв. м. Этажность: 1, по адресу: Россия, Краснодарский край, г. Армавир, ул. Урупская, дом №1а. Кадастровый (или условный) номер: 23:38:0106053:840	удовл.	по назначению	без ограничений

2.7. Износ и устаревания объекта оценки

Количественный расчет и описание износов и устареваний объекта приведены ниже

Методология

В соответствии с требованиями ФСО-7 (разд.24, пункт и) величина износа и устареваний определяется как потеря стоимости недвижимости в результате физического износа, функционального и внешнего (экономического) устареваний. При этом износ и устаревания относятся к объектам капитального строительства, относящимся к оцениваемой недвижимости.

Устаревание (*obsolescence*) утрата стоимости в силу сокращения полезности имущества, вызванного его обветшанием, изменениями технологии, изменениями в поведении и вкусах людей или изменениями состояния окружающей среды (источник – глоссарий терминов МСО 2007/У).

В зависимости от причин, вызывающих потерю стоимости, устаревание определяют следующие факторы:

- физический износ;
- функциональное устаревание;
- внешнее (экономическое) устаревание.

Потери стоимости вследствие физического износа, функционального и внешнего устаревания (далее «накопленного износа») AD определяется из соотношения:

$$AD = 1 - \left(1 - \frac{D}{100}\right) \times \left(1 - \frac{FO}{100}\right) \times \left(1 - \frac{EO}{100}\right)$$

где: AD – накопленный износ, %;
 B – физический износ, %;
 FO – функциональное устаревание, %;
 EO – внешнее устаревание, %.

Физический износ (*deterioration*) – это потеря стоимости улучшений в результате их эксплуатации и под воздействием природных сил.

Физический износ является результатом процесса эксплуатации, разложения (ветхости), сухого гниения, трещин, ржавчины или конструкционных дефектов здания.

Различают устранимый и неустранимый физический износ.

Устранимым считается такой износ, издержки на устранение которого целесообразны, то есть издержки меньше вклада в рыночную стоимость объекта из-за устранения износа.

Физический износ, издержки на устранение которого экономически нецелесообразны, считается неустранимым.

Функциональное устаревание (*functional obsolescence*) – потеря объектом стоимости вследствие изменения во вкусах, предпочтениях, технических инноваций или смены рыночных стандартов.

Функциональное устаревание может быть устранимым и неустранимым. Функциональное устаревание считается устранимым, когда стоимость ремонта или замены устаревших или неприемлемых компонентов выгодна или, по крайней мере, не превышает величину прибавляемой полезности и/или стоимости. В противном случае функциональное устаревание считается неустранимым.

Внешнее (экономическое) устаревание (*external obsolescence*) – потеря стоимости, обусловленная факторами, внешними по отношению к рассматриваемому объекту.



Этот вид устаревания присущ улучшениям в силу их фиксированного положения и в отличие от физического износа и функционального устаревания в самом объекте не проявляется. Он связан с неблагоприятным изменением внешнего экономического окружения объекта (старение окружения). Поэтому внешнее устаревание рассматривается по отношению к объекту в целом и относится как к земельному участку, так и к улучшениям в определенных пропорциях.

Расчет величины физического износа объекта оценки

Исследуемые здания построены в разное время. Здания требуют ремонта части основных конструкций. В связи с вышесказанным, в рамках настоящего исследования величина физического износа определялась экспертным методом, с учетом оценки технического состояния по следующей шкале экспертных оценок:

Таблица 6. Шкала экспертных оценок технического состояния зданий, сооружений

Оценка технического состояния объектов	Характеристика технического состояния для зданий и сооружений	Примерная степень фактического износа, %
1 - Отличное	"Почти новое" здание/сооружение, только что сданное в эксплуатацию	до 5
2 - Очень хорошее	Мелкие повреждения, как во внутренних помещениях, так и снаружи (не требуется ремонта)	от 5 до 15
3 - Хорошее	Мелкие повреждения, как во внутренних помещениях, так и снаружи, в т.ч. инженерных коммуникаций (требуется проведение косметического ремонта)	от 15 до 30
4 - Удовлетворительное	Повреждения, как во внутренних помещениях, так и снаружи, в т.ч. инженерных коммуникаций (требуется проведение не только косметического ремонта, но и замены отдельных элементов или их капитальный ремонт: например, замена окон, дверей, сантехники, капитальный ремонт кровли и т.д.)	от 30 до 50
5 - Плохое	Требуется проведение капитального ремонта всего здания/сооружения	от 50 до 75
6 - Неудовлетворительное	Здание/сооружение оказалось не пригодно для эксплуатации в существующем виде и подлежит модернизации, реконструкции или сносу	От 75 до 100

Источник: Приказ Росстата от 03.07.2015 N 296 (с изм. от 15.06.2016) "Об утверждении статистического инструментария для организации федерального статистического наблюдения за наличием и движением основных фондов (средств) и других нефинансовых активов"

http://www.consultant.ru/document/cons_doc_LAW_182497/e85356438b8af8a71f1714fbc2e63e315021437c/

Данные о принятых значениях коэффициентов физического износа на основе изложенной методологии приведены ниже (Таблица 7).

Расчет величины функционального устаревания объекта оценки

В процессе проектирования и строительства, каждое здание и сооружение наделяется комплексом свойств, учитывающих их функциональное назначение. Эти свойства должны обеспечиваться в течение всего их срока службы при постоянном воздействии различных эксплуатационных нагрузок, техногенных и природно-климатических факторов. При утрате зданием каких-либо свойств с течением времени, или при появлении на рынке новых технологий строительства и конструкционных материалов, ведущих к снижению затрат на эксплуатацию, либо повышению эксплуатационных показателей, речь может идти о функциональном устаревании. Функциональное устаревание не выявлено.

Расчет величины внешнего устаревания объекта оценки

Место расположения и окружение объекта, а также конъюнктура рынка содействуют потере стоимости объекта. Производственные и складские здания советской постройки, расположенные вне крупных городов, не пользуются спросом на рынке, в основном из-за избыточности объемов. Многие объекты находятся на рынке год и более.

С другой стороны, объект оценки используется в производстве, и результат доходного подхода превышает результат сравнительного подхода к оценке.

Более подробный анализ и количественный расчет внешнего устаревания не производился, так как величина внешнего устаревания не используется в дальнейших расчетах стоимости.

Для целей настоящей оценки принято допущение об отсутствии внешнего устаревания.

Расчет совокупного износа

Расчет потери стоимости вследствие физического износа, функционального и внешнего устаревания производился по формуле.

$$AD = 1 - \left(1 - \frac{D}{100}\right) \times \left(1 - \frac{FO}{100}\right) \times \left(1 - \frac{EO}{100}\right)$$



Таблица 7. Расчет совокупного износа объектов оценки

Наименование, № по плану (литер)	Коэффициент физического износа	Коэффициент функционального износа	Коэффициент внешнего устаревания	Коэффициент совокупного износа
Административно-хозяйственное здание АЗС, лит. В, общая площадь 662,3 кв. м., по адресу: Российская Федерация, Краснодарский край, г. Армавир, ул. Урупская, д. 1 а. Кадастровый (или условный) номер: 23:38:0106053:697	0,35	0	0	0,35
Лабораторно-бытовой корпус, производственный цех, назначение: нежилое. Площадь: общая 2884,8 кв. м. Литер: Д. Этажность: 3, по адресу: Российская Федерация, Краснодарский край, г. Армавир, ул. Урупская, 1 А. Кадастровый (или условный) номер: 23:38:0106053:583	0,35	0	0	0,35
Лабораторно-бытовой корпус, производственный цех, лит. М, общая площадь 609,1 кв. м., по адресу: Российская Федерация, Краснодарский край, г. Армавир, ул. Урупская, д. 1а. Кадастровый (или условный) номер: 23:38:0106053:657	0,35	0	0	0,35
Здание трансформаторной, лит. Н, общая площадь 63,2 кв. м., по адресу: Российская Федерация, Краснодарский край, г. Армавир, ул. Урупская, д.1а. Кадастровый (или условный) номер: 23:38:0106053:695	0,35	0	0	0,35
Здание трансформаторной, лит. О, общая площадь 47,2 кв. м., по адресу: Российская Федерация, Краснодарский край, г. Армавир, ул. Урупская, д.1а. Кадастровый (или условный) номер: 23:38:0106053:696	0,35	0	0	0,35
Линейный участок, лит. К, общая площадь 107,5 кв. м., по адресу: Российская Федерация, Краснодарский край, г. Армавир, ул. Урупская, д.1а. Кадастровый (или условный) номер: 23:38:0106053:751	0,35	0	0	0,35
Линейный участок, лит. И, общая площадь 214,8 кв. м., по адресу: Российская Федерация, Краснодарский край, г. Армавир, ул. Урупская, д.1а. Кадастровый (или условный) номер: 23:38:0106053:733	0,35	0	0	0,35
Склад, лит. З, общая площадь 106,0 кв. м., по адресу: Российская Федерация, Краснодарский край, г. Армавир, ул. Урупская, д.1а. Кадастровый (или условный) номер: 23:38:0106053:654	0,35	0	0	0,35
Склад, лит. Д, общая площадь 34,5 кв. м., по адресу: Российская Федерация, Краснодарский край, г. Армавир, ул. Урупская, д.1а. Кадастровый (или условный) номер: 23:38:0106053:698	0,35	0	0	0,35
Склад №2, №3, лит. Ж, общая площадь 187,8 кв. м., по адресу: Российская Федерация, Краснодарский край, г. Армавир, ул. Урупская, д.1а. Кадастровый (или условный) номер: 23:38:0106053:653	0,35	0	0	0,35
Здание слесарно-механического цеха, назначение: нежилое. Площадь: общая 2638,9 кв. м. Литер: П, по адресу: Российская Федерация, Краснодарский край, г. Армавир, ул. Урупская, д.1а. Кадастровый (или условный) номер: 23:38:0106053:449	0,35	0	0	0,35
Учебно-производственный корпус, лит. А, общая площадь 267,5 кв. м., по адресу: Российская Федерация, Краснодарский край, г. Армавир, ул. Урупская, д.1а. Кадастровый (или условный) номер: 23:38:0106053:655	0,35	0	0	0,35
Учебно-производственный корпус, лит. Б, общая площадь 172,7 кв. м., по адресу: Российская Федерация, Краснодарский край, г. Армавир, ул. Урупская, д.1а. Кадастровый (или условный) номер: 23:38:0106053:656	0,35	0	0	0,35
Здание ОВК, назначение: нежилое. Площадь 1125,1 кв. м. Литер: Т. Этажность: 3, по адресу: Россия, Краснодарский край, г. Армавир, ул. Урупская, д.1а. Кадастровый (или условный) номер: 23:38:0106053:389	0,35	0	0	0,35
Здание ОВК. Площадь: общая 129,2 кв. м. Литер: С. Этажность: 1, по адресу: Российская Федерация, Краснодарский край, г. Армавир, ул. Урупская, д.1а. Кадастровый (или условный) номер: 23:38:0106053:387	0,35	0	0	0,35
Трубный склад, назначение: нежилое. Площадь: общая 298,8 кв. м. Литер: Рр1. Этажность: 1, по адресу: Российская Федерация, Краснодарский край, г. Армавир, ул. Урупская, д.1а. Кадастровый (или условный) номер: 23:38:0106053:382	0,35	0	0	0,35
Нежилое здание, назначение: нежилое. Площадь: общая 2639,1 кв. м. Этажность: 1, по адресу: Россия, Краснодарский край, г. Армавир, ул. Урупская, д.1а. Кадастровый (или условный) номер: 23:38:0106053:540	0,35	0	0	0,35
Нежилое здание, назначение: нежилое. Площадь: общая 552,2 кв. м. Этажность: 1, по адресу: Россия, Краснодарский край, г. Армавир, ул. Урупская, дом №1а. Кадастровый (или условный) номер: 23:38:0106053:840	0,35	0	0	0,35

2.8. Балансовая стоимость объекта оценки

Балансовая стоимость объектов оценки представлена в Приложении 5.

2.9. Количественные и качественные характеристики элементов, входящих в состав объекта оценки

Описание конструктивных элементов улучшений приведено ниже.



Табл. 1. Количественные и качественные характеристики элементов объекта оценки

Объекты	Нежилое здание, назначение: нежилое. Площадь: общая 2639,1 кв. м. Этажность: 1, по адресу: Россия, Краснодарский край, г. Армавир, ул. Урульская, д.1а. Кадастровый (или условный) номер: 23:38:0106053:694	Лабораторно-бытовой корпус, производственный цех, лит. М, общая площадь 609,1 кв. м., по адресу: Российская Федерация, Краснодарский край, г. Армавир, ул. Урульская, д.1а. Кадастровый (или условный) номер: 23:38:0106053:657	Здание трансформаторной, лит. Н, общая площадь 63,2 кв. м, по адресу: Российская Федерация, Краснодарский край, г. Армавир, ул. Урульская, д.1а. Кадастровый (или условный) номер: 23:38:0106053:695	Здание ОВК, площадь: общая 129,2 кв. м. Литер: С. Этажность: 1, по адресу: Российская Федерация, Краснодарский край, г. Армавир, ул. Урульская, д.1а. Кадастровый (или условный) номер: 23:38:0106053:387	Здание ОВК, назначение: нежилое. Площадь 1125,1 кв. м. Литер: Т. Этажность: 3, по адресу: Россия, Краснодарский край, г. Армавир, ул. Урульская, д.1а. Кадастровый (или условный) номер: 23:38:0106053:389	Учебно-производственный корпус, лит. А, общая площадь 267,5 кв. м., по адресу: Российская Федерация, Краснодарский край, г. Армавир, ул. Урульская, д.1а. Кадастровый (или условный) номер: 23:38:0106053:655	Учебно-производственный корпус, лит. Б, общая площадь 172,7 кв. м., по адресу: Российская Федерация, Краснодарский край, г. Армавир, ул. Урульская, д.1а. Кадастровый (или условный) номер: 23:38:0106053:656	Административно-хозяйственное здание АЗС, лит. В, общая площадь 662,3 кв. м., по адресу: Российская Федерация, Краснодарский край, г. Армавир, ул. Урульская, д.1а. Кадастровый (или условный) номер: 23:38:0106053:697	Склад, лит. Д, общая площадь 34,5 кв. м., по адресу: Российская Федерация, Краснодарский край, г. Армавир, ул. Урульская, д.1а. Кадастровый (или условный) номер: 23:38:0106053:698	Склад №2 №3, лит. Ж, общая площадь 187,8 кв. м, по адресу: Российская Федерация, Краснодарский край, г. Армавир, ул. Урульская, д.1а. Кадастровый (или условный) номер: 23:38:0106053:653	Склад, лит. З, общая площадь 106,0 кв. м., по адресу: Российская Федерация, Краснодарский край, г. Армавир, ул. Урульская, д.1а. Кадастровый (или условный) номер: 23:38:0106053:654	Линейный участок, лит. И, общая площадь 214,8 кв. м., по адресу: Российская Федерация, Краснодарский край, г. Армавир, ул. Урульская, д.1а. Кадастровый (или условный) номер: 23:38:0106053:733	Линейный участок, лит. К, общая площадь 107,5 кв. м., по адресу: Российская Федерация, Краснодарский край, г. Армавир, ул. Урульская, д.1а. Кадастровый (или условный) номер: 23:38:0106053:751	Здание трансформаторной, лит. О, общая площадь 47,2 кв. м., по адресу: Российская Федерация, Краснодарский край, г. Армавир, ул. Урульская, д.1а. Кадастровый (или условный) номер: 23:38:0106053:696	Здание слесарно-механического цеха, назначение: нежилое. Площадь: общая 2638,9 кв. м. Литер: П, по адресу: Российская Федерация, Краснодарский край, г. Армавир, ул. Урульская, д.1а. Кадастровый (или условный) номер: 23:38:0106053:449	Лабораторно-бытовой корпус, производственный цех, назначение: нежилое. Площадь: общая 2884,8 кв. м. Литер: Д. Этажность: 3, по адресу: Российская Федерация, Краснодарский край, г. Армавир, ул. Урульская, 1 А. Кадастровый (или условный) номер: 23:38:0106053:583	Нежилое здание, назначение: нежилое. Площадь: общая 552,2 кв. м. Этажность: 1, по адресу: Россия, Краснодарский край, г. Армавир, ул. Урульская, дом №1а. Кадастровый (или условный) номер: 23:38:0106053:640	Трубинный склад, назначение: нежилое. Площадь: общая 298,8 кв. м. Литер: Рр1. Этажность: 1, по адресу: Российская Федерация, Краснодарский край, г. Армавир, ул. Урульская, д.1а. Кадастровый (или условный) номер: 23:38:0106053:643
	КС-6	КС-1	КС-1	КС-1	КС-1	КС-1	КС-1	КС-1	КС-1	КС-1	КС-1	КС-1	КС-1	КС-1	КС-1	КС-6	КС-6	КС-1
Год постройки	2013	1994	1995	1997	1997	1987	1987	1979	1987	1987	1980	1980	1980	1995	1999	1994	2012	1997
Фундамент	столбчатые монолитные и ж/бетонные	бетонный ленточный	бетонный ленточный	гравийный ленточный	гравийный ленточный	гравийный ленточный	гравийный ленточный	бетонный ленточный	гравийный ленточный	гравийный ленточный	бетонный ленточный	бетонный ленточный	бетонный ленточный	бетонный ленточный	бетонный ленточный	бетонный ленточный	бетонный ленточный	бетонный ленточный
Стены	сэндвич-панели с утеплителем	бетонные, металл по мет. каркасу, кирпичные	кирпич	кирпич	кирпич	кирпич	кирпич	кирпич	кирпич	кирпич	кирпич	кирпич	кирпич	кирпич	кирпич	металл по мет. каркасу, кирпичные	металл по мет. каркасу, кирпичные	кирпич
Перекрытия	мет.профиль с утеплителем	ж/бетон	ж/бетон	ж/бетон	ж/бетон	ж/бетон	ж/бетон	деревянное	деревянное	ж/бетон	ж/бетон	ж/бетон	ж/бетон	ж/бетон	ж/бетон	ж/бетон	ж/бетон	мет.каркас
Кровля	сталь профиль	металлическая	совмещенная	совмещенная	совмещенная	шиферная	шиферная	совмещенная толь	шиферная	шиферная	совмещенная толь	совмещенная толь	совмещенная толь	совмещенная толь	рубероид	металлическая	сталь профиль	шиферная
Полы	бетон	бетон, асфальт	бетон	бетонные плиты	бетонные плиты	бетон	бетон	дощатые, плитка, бетон	бетон	бетон	бетон	бетон	бетонная плитка	бетон	бетон	бетон, асфальт	бетон	асфальт
Проемы	окна мет.пластик, двери металл, ворота	окна глухие, двери металл, ворота	окна нет, двери металл.	окна двойные глухие, металл, ворота	окна двойные глухие, металл, ворота	окна двойные створные, двери филленчатые	окна двойные створные, двери филленчатые	окна двойные створные, двери простые филленчатые	окна одинарные глухие, металл, ворота	окна одинарные глухие, металл, ворота	окна двойные створные, ворота металл	окна двойные створные, ворота металл	окна двойные створные, ворота металл	окна нет, ворота металл	окна двойные створные, ворота металл	окна глухие, двери металл, ворота	окна пластик, двустворчатые, металл, ворота	окна нет, ворота металл
Внутренняя отделка	простая	простая	простая	простая	простая	простая	простая	простая	простая	простая	простая	простая	простая	простая	простая	простая	простая	простая
Инфраструктура	э/о, отопление (газ)	э/о, отопление (газ)	э/о, отопление	э/о, отопление (газ), электроснабжение, освещение	э/о, отопление (газ), водоснабжение, канализация	э/о, отопление (газ), водоснабжение, канализация	э/о, отопление (газ), водоснабжение, канализация	э/о, отопление (газ), водоснабжение, канализация	э/о	э/о	э/о, отопление (газ), водоснабжение, канализация	э/о, отопление (газ), водоснабжение, канализация	э/о, отопление (газ), водоснабжение, канализация	э/о, отопление	э/о, отопление (газ), водоснабжение, канализация	э/о, отопление (газ)	э/о, отопление (газ)	э/о
Прочее работы	отмостки	отмостки	отмостки	отмостки	отмостки	отмостки	отмостки	отмостки	отмостки	отмостки	отмостки	отмостки	отмостки	отмостки	отмостки	отмостки	отмостки	отмостки



2.10. Описание местоположения объекта оценки

2.10.1. Общие положения

Все объекты расположены по адресу: Краснодарский край, г. Армавир, улица Урупская, дом №1а, в пределах населенного пункта.

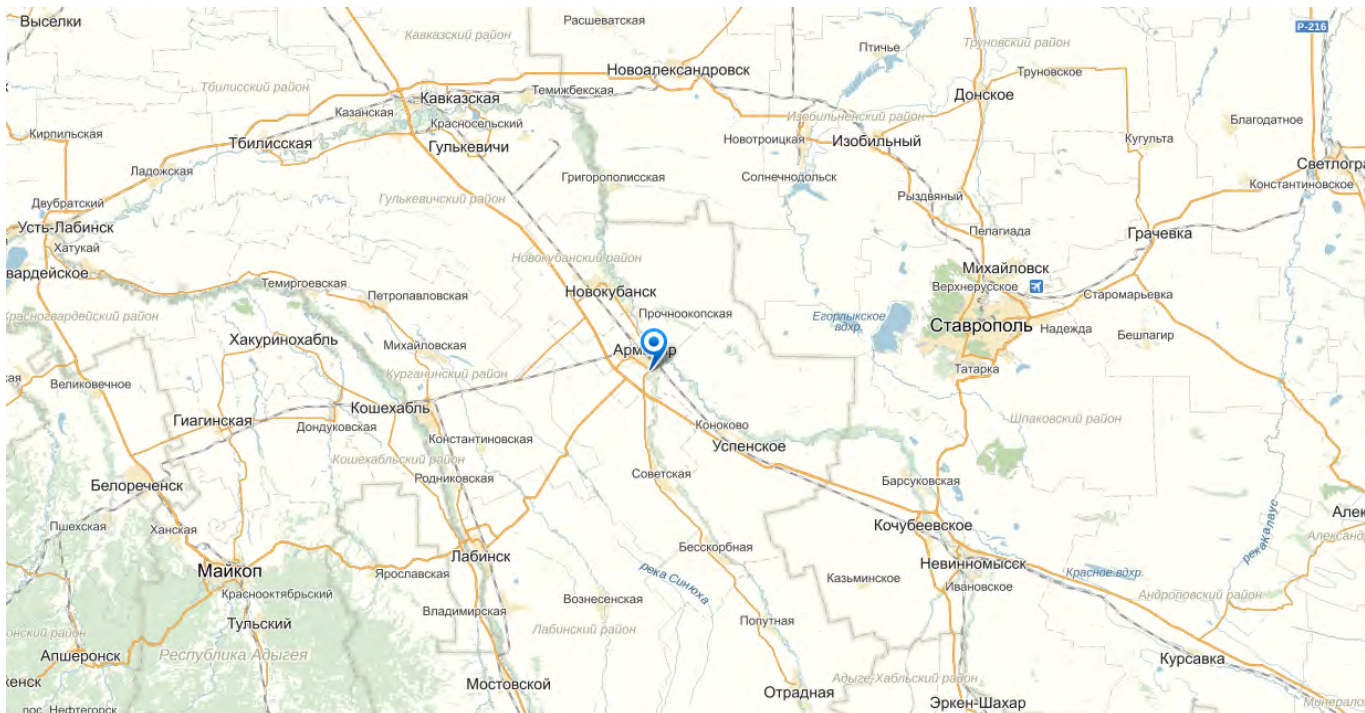


Рис. 1. Расположение объектов оценки на карте области

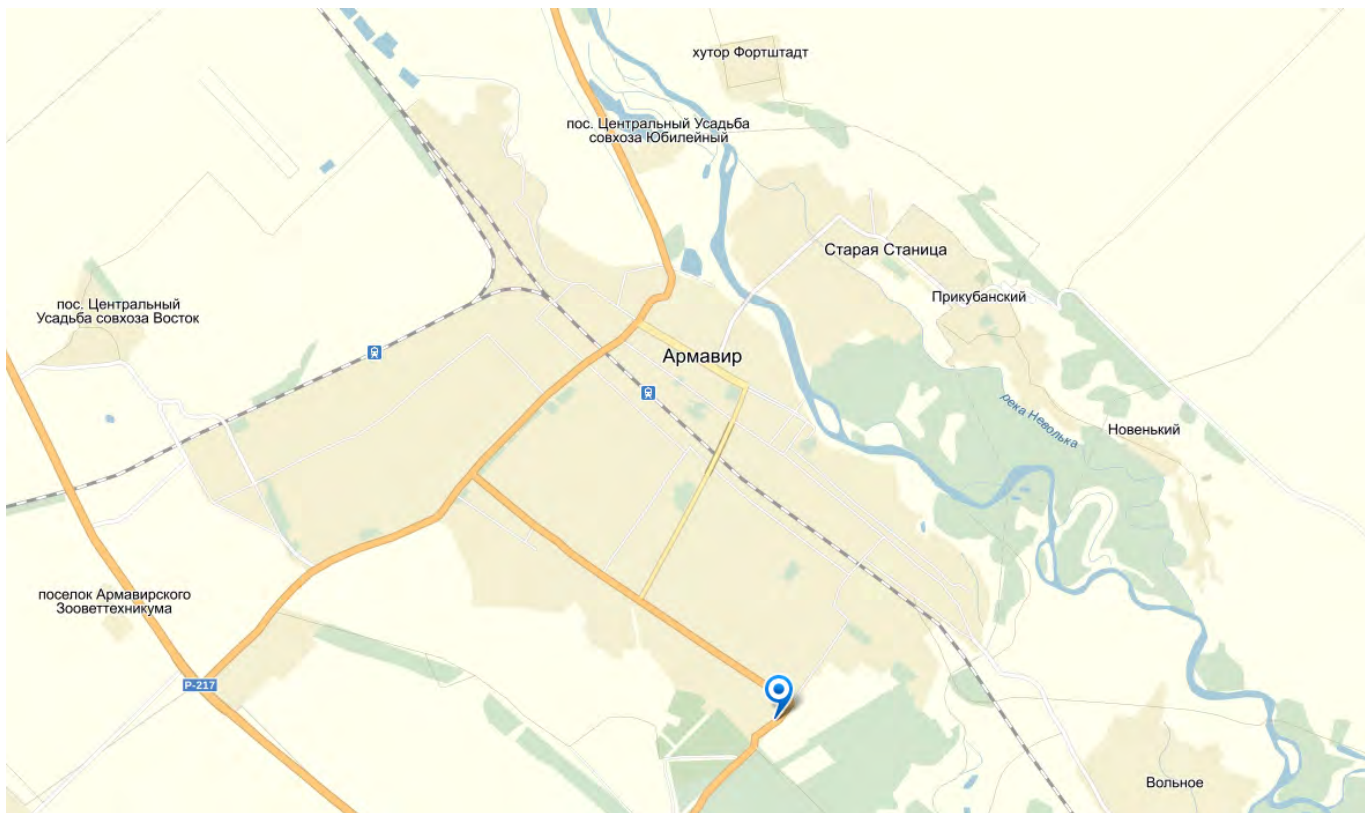


Рис. 2. Расположение объектов оценки на карте города



2.10.2. Описание области - Краснодарский край



Краснодарский край (также «Кубань») — субъект Российской Федерации, расположенный на юго-западе Российской Федерации. Входит в состав Южного федерального округа. Образован 13 сентября 1937 года. Граничит с Ростовской областью, Ставропольским краем, Карачаево-Черкесией, Адыгеей и Республикой Абхазией. По морю граничит с Республикой Крым. Административный центр — город Краснодар.

Географическое положение. Краснодарский край находится на юге России, в юго-западной части Северного Кавказа и входит в состав Южного федерального округа. На северо-востоке край граничит с Ростовской областью, на востоке — со Ставропольским краем, на западе с Республикой Крым (через Керченский пролив, сухопутной границы нет), на юге — с Республикой Абхазия. Внутри региона находится Республика Адыгея. Территория края омывается водами Азовского на северо-западе и Чёрного на юго-западе морей.

Территория Краснодарского края занимает площадь 75,5 тысяч квадратных километров.

Природные условия. Краснодарский край делится рекой Кубань на две части: северную — равнинную (2/3 территории), расположенную на Кубано-Приазовской низменности, и южную — предгорную и горную (1/3 территории), расположенную в западной высокогорной части Большого Кавказа. Высшая точка — гора Цахвоа (3345 м). Климат на большей части территории умеренно-континентальный, на Черноморском побережье от Анапы до Туапсе — полусухой средиземноморский климат, южнее Туапсе — влажный субтропический. В горах выражена высотная климатическая зональность. В течение всего года типичны резкие изменения погоды — значительны месячные, сезонные и многолетние колебания температур.

Средняя температура января на равнине $-3... -5$ °С, на Черноморском побережье $0... +6$ °С, в Сочи $+5,9$ °С. Средняя температура июля $+22... +24$ °С. Годовое количество осадков — от 400 до 600 мм в равнинной части, до 3242 мм и более — в горной. В целом для края характерны жаркое лето и мягкие зимы.

Население. Численность населения края по данным Росстата на 01.01.2026 составляет 5,842 млн. чел.¹ Край занимает 3-е место среди регионов Российской Федерации по числу жителей — после Москвы и Московской области.

Муниципальное устройство и крупнейшие города. В области насчитывается 491 муниципальное образование в т. ч.: муниципальных районов – 37, городских округов – 7, городских поселений – 30, сельских поселений – 422.

Наиболее крупные города: Краснодар, Сочи, Новороссийск.

Отличительной чертой промышленной инфраструктуры Краснодарского края является высокая степень концентрации специализированных производств в основных промышленных центрах — Краснодаре (где сосредоточено более трети краевого промышленного потенциала), Армавире и Новороссийске. Например, в Краснодаре и его окрестностях сосредоточено 38 % объёма промышленной продукции и 47 % инвестиций в основной капитал, сконцентрировано 16 % населения.

Промышленность

Ведущее место в структуре промышленности принадлежит перерабатывающим производствам. Пищевая отрасль обеспечивает 42,8 % общего объёма промышленной продукции; далее идут электроэнергетика (13,4 %), топливная отрасль (10,5 %), машиностроение и металлообработка (9,4 %) и промышленность строительных материалов (7,9 %). На химический и лесной комплексы приходится всего по 3—4 % промышленного производства. Доля легкой отрасли совсем незначительна (1,3 %).

Энергетика

На территории края более 40 электростанций общей мощностью ок. 2370 МВт, в том числе три ГЭС и более 40 тепловых электростанций (большинство из которых — небольшие электростанции промышленных предприятий), производящие более 10 млрд. кВт-ч. электроэнергии

¹ https://cbr.ru/krasnodar/ekonom_profil_kras_kr/



Сельское хозяйство

В экономике России край выделяется как важнейший сельскохозяйственный регион страны. Краснодарский край — лидер по валовому сбору зерна и сахарной свёклы, один из ведущих производителей семян подсолнечника и виноградных вин, а также является основным производителем российского чая.

Транспорт

Морские порты края обеспечивают прямой выход через Азовское и Чёрное моря на международные внешнеторговые пути и перерабатывают более 35 процентов внешнеторговых российских и транзитных грузов морских портов России, обслуживают около трети российского нефтеэкспорта.

По территории края проходят важнейшие железнодорожные маршруты федерального значения, которые ориентированы в сторону морских международных портов края и курортов Чёрного и Азовского морей.

Трубопроводный транспорт представлен международным нефтепроводом «Тенгиз — Новороссийск» и газопроводом «Россия — Турция» («Голубой поток»).

Воздушный транспорт. В Краснодарском крае работают пять аэропортов (в Краснодаре, Сочи, Анапе, Геленджике, Ейске. Аэропорт «Пашковский» (Краснодар) — один из крупнейших аэропортов в России. С февраля 2024 года деятельность аэропортов в Краснодаре, Анапе и Геленджике приостановлена.

Автомобильный транспорт. По территории Краснодарского края проходят: Федеральная автомагистраль Е 115—М4 «Москва — Новороссийск»; Автомагистраль Е 50—Р217 «Кавказ»; Автомагистраль Е 97—А290 «Новороссийск — Керчь»; Автомагистраль Е 97—А147 «Джубга — граница с Абхазией»; Трассы А146, А148, Р253. Построен мост через Керченский пролив, соединяющий Кубань с Крымом.

Железнодорожный транспорт. В Краснодарском крае находятся железные дороги, принадлежащие АО «РЖД» и относящиеся к Северо-Кавказской железной дороге. Через край проходят железнодорожные маршруты, ведущие в Ставропольский край, Абхазию и в Крым.

Водный транспорт. Портовыми городами на Азовском море являются: Ейск и Темрюк. Портовые города Чёрного моря: Порт Кавказ, Тамань, Анапа, Новороссийск, Геленджик, Туапсе, Сочи. На долю указанных портов приходится до 40 % грузооборота всех портов Российской Федерации. Порты Новороссийск и Туапсе обеспечивают перевалку 75 % сухих грузов, проходящих через портовое хозяйство юга России, обслуживают третью часть российского экспорта нефти.

Строительство

В производстве строительных материалов края работают около одной тысячи производств, в том числе свыше 50 крупных и средних профильных предприятий.

Цементное производство в крае представлено тремя крупными предприятиями: АО «Новоросцемент» АО «Верхнебаканский цементный завод» и ООО «Атакайцемент» (все — г. Новороссийск).

Вторым по значимости сегментом промышленности стройматериалов края является производство железобетонных и бетонных изделий. Производством железобетонных и бетонных изделий в крае занимается около 20 предприятий, среди них крупнейшие АО «ОБД» (Краснодар), АО "Агропромышленный комбинат «Гулькевичский», Кавказский завод железобетонных шпал, Гирейское АО «Железобетон», АО «Блок» (все четыре предприятия расположены в Гулькевичском районе). Краснодарский край занимает места в первой пятерке российского рейтинга по производству железобетона.

Производство керамического кирпича является одним из крупнейших в стране. В крае действуют около 100 кирпичных производств, крупнейшими производителями керамического кирпича на Кубани являются АО «Славянский кирпич», АО «Новокубанский завод керамических стеновых материалов», ООО «Фабрика керамических изделий», АО «Губский кирпичный завод».

Производство гипсовой продукции представлено выпуском гипса, сухих строительных смесей, гипсокартонных листов. Крупнейший производитель гипсовой продукции ООО «Кнауф Гипс Кубань» находится в Мостовском районе.



Экономика и инвестиционная привлекательность Краснодарского края.

Экономика Краснодарского края продемонстрировала устойчивый рост в начале 2025 года: валовой региональный продукт (ВРП) оценен на уровне 102,7%, что на 0,4 процентных пункта выше показателя аналогичного периода прошлого года.

Драйверами роста являются промышленное строительство, туризм, сфера услуг. Положительная динамика отмечалась во всех отраслях с потенциалом для импортозамещения. Производство транспортных средств и оборудования увеличилось в три раза, вырос выпуск строительных материалов, одежды, медикаментов и медицинских товаров.

За 2022-2025 гг. Краснодарский край продемонстрировал самый высокий рост среди крупных региональных экономик. Он поднялся на шестое место в списке десяти субъектов по объему валового регионального продукта (ВРП), а его удельный вес в территориальной структуре ВРП страны увеличился с 2,7 до 3,1%.

Также сохраняется высокая динамика оборота оптовой торговли, рост составляет 18,0%, а в рознице – 2,8%.

Финансовый результат деятельности компаний вырос на 8,2% до 300 млрд руб. Он достигнут преимущественно за счет промпредприятий, гостиниц и общепита.

Турпоток в регион в первом полугодии текущего года увеличился на 6% до 6,5 млн отдыхающих.

Средняя зарплата на Кубани достигла 65,3 тыс. руб.

Сегодня экономика Кубани одна из самых сбалансированных и мультиотраслевых в России. Ключевым драйвером, остается инфраструктура. Планируется развивать электроэнергетику, дороги, канализационно-очистные сооружения. В частности, на побережье. Без движений в этом направлении будет крайне сложно говорить о росте региональной экономики.

Наблюдается высокая интенсивность развития IT-сектора. Здесь мы говорим не только о развитии прикладных данных, разработке отечественного программного обеспечения, но и о создании агрегаторов, появлении системных дизайнеров, разработчиков программного кода. Объем этого рынка достаточно большой. Это связано не только с тем, что специалисты приезжают к нам в регион из-за хорошего климата, но и с ростом экономики края.

В целом драйверами роста пять основных отраслей, которые формируют 60% ВРП и 80% реального сектора экономики. Это АПК, промышленность, торговля, транспорт и строительство. Причем гражданское строительство занимает порядка 20% от всей стройки, а 80% — автомобильные дороги, новые предприятия. Это уже промышленное строительство.

На начало 2025 года рейтинговое агентство «Эксперт РА» подтвердило рейтинг кредитоспособности Краснодарского края на уровне ruAA+ и подтвердило прогноз на 2025 год как позитивный. Ранее у региона действовал кредитный рейтинг на уровне ruAA+ со стабильным прогнозом.



Рис. 3. Расположение Краснодарского края на карте России



Муниципальное образование город Армавир.

Город Армавир — муниципальное образование в составе Краснодарского края России, имеет статус городского округа. Административный центр — город Армавир.

Территория муниципального образования город Армавир расположена в юго-восточной части Краснодарского края на левом и правом берегах реки Кубань при впадении в неё левого притока реки Уруп.

Население Армавира составляет в 2026 году 185,4 тыс. чел. (прирост к 2025 году)

В состав муниципального образования город Армавир входят город Армавир и 3 сельских округа: Заветный сельский округ - п. Заветный, Приреченский сельский округ - х. Красная Поляна, Старостаничный сельский округ - ст-ца Старая Станица

Климатические условия.

Климат: умеренно-континентальный. Ветры: юго-восточные и восточные. Среднегодовая скорость ветра 4.9 м/сек. Среднегодовое количество осадков 500—550 мм. Температура: среднегодовая температура +10 °С, самого холодного месяца января — 2,5 °С, а самого тёплого июля +23 °С.

Экономика. Торговля: федеральные сети магазинов «Пятерочка», «Магнит», гипермаркеты «Магнит» и «Лента», Торгово-развлекательный центр «Красная Площадь», торговые центры.

Пищевая промышленность: самая крупная в регионе кондитерская фабрика «Метрополис», АО Масложиркомбинат «Армавирский», кондитерская фабрика «Армавирская», Армавирский мясоперерабатывающий завод, молочный комбинат — АО «Кубарус-молоко», хлебокомбинат — АО «Армхлеб», кондитерское предприятие «Людмила», консервный завод совхоза «Восток», Армавирская табачная фабрика и т. д. Также в городе расположено более 80 частных пекарен, имеющих сбыт по всему Северному Кавказу и за его пределами.

Мукомольно-крупяная и комбикормовая промышленность: АО «Армавирский хлебопродукт»

Приборостроение: АО «Армавирский электротехнический завод», АО Кабельный завод «Кубанькабель», АО «Армавиркабель», Армавирский завод газовой аппаратуры.

Машиностроение и металлообработка (АО «Армавирский опытный машиностроительный завод», Армавирский электромеханический завод — филиал АО «ЭЛТЕЗА», АО «Армавирский завод тяжелого машиностроения», завод железнодорожного машиностроения — АО «Кубаньжелдормаш», АО «АРМЕЗ» — Армавирский Механический Завод, ООО «Армавирский завод промышленных весов», Армавирский завод весоизмерительного оборудования «Армвес», АО «Кубаньтрансмаш» и др.).

Цветная металлургия: ООО «Лабиринт» -специализируется на производстве марочных алюминиевых сплавов

Химическая и нефтехимическая промышленность: Армавирский завод резиновых изделий (АЗРИ), ООО «КИПр», ООО «Оксоль».

Лёгкая промышленность: АО Армавирская фабрика нетканых материалов, швейное предприятие ООО «Шатл», ООО «Эдельвейс Плюс» и т. д.

Промышленность строительных материалов: АО «Домостроитель», Армавирский завод железобетонных изделий.

Целлюлозно-бумажная промышленность: ООО «Аполинария», ООО «Виво» и т. д.

Деревообрабатывающая промышленность: Армавирская мебельная фабрика и т. д.

Электроэнергетика: Армавирская ТЭЦ.

Об основных тенденциях социально-экономического развития муниципального образования город Армавир

По словам министра экономики Краснодарского края Алексея Юртаева, за последние годы в Армавире сложилась положительная тенденция развития. Город показывает успехи в промышленности, строительстве, транспортировке и хранении, розничной торговле. Рост этих базовых отраслей экономики превышает показатели краевой динамики.



Значительному ускорению развития Краснодарского края и Армавира закономерно будет способствовать реализация инвестиционного проекта по созданию промышленного парка «Армавир». Общий объем инвестиций проекта предварительно определен в сумме 57,4 млрд рублей на инвестиционный период 2023–2029 гг. В результате реализации проекта предполагается создание более 900 новых рабочих мест. Налоговые отчисления резидентов промпарка в бюджеты всех уровней до 2031 года составят свыше 20 млрд рублей, в том числе в региональный бюджет — свыше 5 млрд рублей.

В условиях введенных ограничений со стороны недружественных стран Евросоюза руководящему менеджменту предприятий города Армавира пришлось решать задачи импортозамещения и экспортных поставок продукции.

Армавирскими предприятиями разрабатываются и внедряются в производство новые виды продукции, такие как почвообрабатывающее и транспортирующее оборудование, антипригарная посуда, светодиоды, антисептические средства, пластиковая тара для дезинфицирующих и лекарственных средств и другие. Несмотря на негативные факторы, инвестиционное развитие города не только продолжается, но и наращивает свои темпы, благодаря мерам поддержки, которые сегодня получают от государства и региона субъекты инвестиционной деятельности¹.

Объем реализации промышленной продукции Армавира вырос на 68,4% с начала 2025 года и превысил 6,1 млрд руб.

Армавир – исторический индустриальный центр края, занимающий шестое место в рейтинге муниципалитетов по объему отгрузки промышленной продукции собственного производства. С начала года обрабатывающие предприятия города уже реализовали продукцию на более 6,1 млрд руб. Это на 68,4% больше, чем в такой же период прошлого года. Администрация ставит себе задачу вывести промышленность Армавира в лидеры в крае по этому показателю.

В муниципалитете с 2017 года реализуют «дорожную карту» по развитию промпотенциала. Успешный опыт Армавира тиражируют на 26 муниципальных образований, перспективных для развития отраслей промышленности. По итогам прошлого года практически все мероприятия «дорожной карты» выполнены, уточнили в пресс-службе администрации Кубани².

Наблюдается некоторое замедление инвестиционной активности. В 2025 году в Армавире заключили 9 инвестиционных соглашений на общую сумму 2,4 млрд руб., что на 35% меньше, чем за аналогичный период прошлого года. В настоящее время в активной стадии реализации находится 72 проекта на сумму порядка 157,3 млрд руб³.



Рис. 4. Расположение Муниципального образования Армавир на карте области.

¹ <https://kuban.rbc.ru/krasnodar/12/09/2023/6500677b9a7947dda99055a8>

² <https://kuban.rbc.ru/krasnodar/freenews/66792b2a9a794760baaa3202>

³ <https://kuban.rbc.ru/krasnodar/freenews/6939148b9a794728cbd91769>



2.11. Описание рынка коммерческой недвижимости Краснодарского края

2.11.1. Классификация объектов коммерческой недвижимости

Офисные помещения. Классификация офисов на российском рынке¹ приближена к мировым стандартам с разделением на классы – А, В, С, D. Иногда применяют несколько иную классификацию офисных помещений, подразделяя их по качеству на офисы западного стандарта (что приблизительно соответствует классам А и В, а в последнее время – и С) и офисы отечественного стандарта (классы D и E).

Офисы класса А – самые престижные помещения, располагаются в новых офисных комплексах, архитектура которых имеет несомненную культурную ценность. Характеризуются высоким качеством отделки и инженерии, автоматизированными системами жизнеобеспечения, наличием подземного паркинга, высоким уровнем сервиса. Данный класс предполагает современную свободную планировку, дорогую отделку, подвесные потолки и многое другое.

В последние годы стандарты офисов класса А значительно повысились. Появились так называемые разумные здания, предусматривающие полную оптимизацию и автоматизацию всех систем жизнеобеспечения.

Иногда в России класс А специалисты подразделяют на подклассы: А1, А2 и А3. Различие между ними небольшое. Обычно на класс здания влияют, помимо месторасположения, такие коммерческие характеристики, как наличие парковочных мест, вид связи и пр., проектные решения.

Офисы класса В – это помещения с почти такими же характеристиками, что и офисы класса А. Они могут находиться в новых или в только что реконструированных зданиях, имеющих необходимые инженерные коммуникации. В них может отсутствовать центральная система кондиционирования. Эти офисы не столь престижны и спектр предлагаемых услуг не такой широкий – парковка, например, чаще всего расположена на открытом воздухе. К этому классу относятся также офисы класса А после 5-7 лет эксплуатации.

Также к этой категории офисов можно отнести реконструированные и переоборудованные старинные особняки.

Офисы класса С – это помещения, не предназначенных изначально для офисной деятельности, располагающиеся в бывших НИИ или зданиях производственного предприятия. Иногда их называют советскими. Последний ремонт в них может быть сделан более 10 лет назад с использованием имевшихся в то время материалов. В таком помещении обычно нет современной связи, центрального кондиционирования, система вентиляции – обычная, а туалетная комната в коридоре.

Класс С предполагает достаточно скромный набор услуг: телефон, возможен выход в Интернет, отопление в холодное время года. Такие площади оптимальны для некрупных фирм, нуждающихся в простом офисе.

Офисы класса D – офисные помещения в зданиях с устаревшими инженерными коммуникациями, деревянными перекрытиями, отсутствием специализированных служб жизнеобеспечения. Как правило, такие помещения нуждаются в капремонте, в них часто случаются крупные пожары.

Офисы класса E – помещения в зданиях, не приспособленных для размещения офисов и требующих реконструкции. Это могут быть переоборудованные подвальные и полуподвальные помещения, квартиры в жилых зданиях, переданные в нежилой фонд, иногда с отдельным входом и автостоянкой на 2-4 машины. При условии удачного расположения, ремонта европейского класса, оснащения качественной мебелью и оргтехниккой такие офисы вполне могут конкурировать с офисами более высокого класса.

Производственные и складские помещения являются частью общего рынка коммерческой недвижимости.

Как правило, на российском рынке производственную и складскую недвижимость рассматривают в рамках единого сегмента (за исключением специальной недвижимости – современных автоматизированных складских комплексов).

Ниже приведена классификация складских помещений на российском рынке недвижимости.

¹«Директор-инфо №10 2001», <http://www.director-info.ru/>



Таблица 8. Классификация складских помещений

№ п/п	Необходимые условия	Наличие
Основные характеристики складских помещений класса «А+»		
1.	Современное одноэтажное складское здание из легких металлоконструкций и сэндвич панелей, предпочтительно прямоугольной формы без колонн или с шагом колонн не менее 12 метров и с расстоянием между пролетами не менее 24 метров.	Обязательно
2.	Площадь застройки 40-45%.	Обязательно
3.	Ровный бетонный пол с антипылевым покрытием, с нагрузкой не менее 5 тонн/кв.м., на уровне 1,20 м от земли.	Обязательно
4.	Высокие потолки не менее 13 метров, позволяющие установку многоуровневого стеллажного оборудования (6-7 ярусов).	Обязательно
5.	Регулируемый температурный режим.	Обязательно
6.	Наличие системы пожарной сигнализации и автоматической системы пожаротушения.	Обязательно
7.	Наличие системы вентиляции.	Обязательно
8.	Система охранной сигнализации и система видео наблюдения.	Обязательно
9.	Автономная электроподстанция и тепловой узел.	Обязательно
10.	Наличие достаточного количества автоматических ворот докового типа (dock shelters) с погрузочно-разгрузочными площадками регулируемой высоты (dock levelers).	Желательно не менее 1 на 500 кв. м
11.	Наличие площадок для отстоя большегрузных автомобилей и парковки легковых автомобилей.	Обязательно
12.	Наличие площадок для отстоя большегрузных автомобилей и парковки легковых автомобилей.	Обязательно
13.	Наличие офисных помещений при складе.	Обязательно
14.	Наличие вспомогательных помещений при складе (туалеты, душевые, подсобные помещения, раздевалки для персонала).	Обязательно
15.	Наличие системы учета и контроля доступа сотрудников.	Обязательно
16.	Опτικο-волоконные телекоммуникации.	Обязательно
17.	Огороженная и круглосуточно охраняемая, освещенная благоустроенная территория.	Обязательно
18.	Расположение вблизи центральных магистралей.	Обязательно
19.	Профессиональная система управления.	Обязательно
20.	Опытный девелопер.	Обязательно
21.	Ж/Д ветка.	Желательно
Основные характеристики складских помещений класса «А»		
1.	Современное одноэтажное складское здание из легких металлоконструкций и сэндвич панелей, предпочтительно прямоугольной формы без колонн или с шагом колонн не менее 9 метров и с расстоянием между пролетами не менее 24 метров.	Обязательно
2.	Площадь застройки 40-45%.	Обязательно
3.	Ровный бетонный пол с антипылевым покрытием, с нагрузкой не менее 5 тонн/кв.м., на уровне 1,20 м от земли.	Обязательно
4.	Высокие потолки не менее 10 метров, позволяющие установку многоуровневого стеллажного оборудования.	Обязательно
5.	Регулируемый температурный режим.	Обязательно
6.	Система вентиляции.	Обязательно
7.	Наличие системы пожарной сигнализации и автоматической системы пожаротушения.	Обязательно
8.	Система охранной сигнализации и система видео наблюдения.	Обязательно
9.	Наличие достаточного количества автоматических ворот докового типа (dock shelters) с погрузочно-разгрузочными площадками регулируемой высоты (dock levelers).	Желательно не менее 1 на 700 кв. м
10.	Наличие площадок для отстоя большегрузных автомобилей и парковки легковых автомобилей.	Обязательно
11.	Наличие площадок для маневрирования большегрузных автомобилей.	Обязательно
12.	Наличие офисных помещений при складе.	Обязательно
13.	Наличие вспомогательных помещений при складе (туалеты, душевые, подсобные помещения, раздевалки для персонала).	Обязательно
14.	Опτικο-волоконные телекоммуникации.	Обязательно
15.	Огороженная и круглосуточно охраняемая, освещенная благоустроенная территория.	Обязательно
16.	Расположение вблизи центральных магистралей.	Обязательно
17.	Профессиональная система управления.	Обязательно
18.	Опытный девелопер.	Желательно
19.	Наличие системы учета и контроля доступа сотрудников.	Желательно
20.	Автономная электроподстанция и тепловой узел.	Желательно
21.	Ж/Д ветка.	Желательно
Основные характеристики складских помещений класса «В+»		
1.	Одноэтажное складское здание, предпочтительно прямоугольной формы вновь построенное или реконструированное.	Обязательно
2.	Площадь застройки 45-55%.	Обязательно
3.	Ровный бетонный пол с антипылевым покрытием, с нагрузкой не менее 5 тонн/кв.м., на уровне 1,20 м от земли.	Обязательно
4.	Высота потолков от 8 метров.	Обязательно
5.	Регулируемый температурный режим.	Обязательно
6.	Наличие системы пожарной сигнализации и автоматической системы пожаротушения.	Обязательно
7.	Наличие достаточного количества автоматических ворот докового типа (dock shelters) с погрузочно-разгрузочными площадками регулируемой высоты (dock levelers).	Желательно не менее 1 на 1000 кв. м
8.	Система охранной сигнализации и система видео наблюдения.	Обязательно
9.	Система вентиляции.	Обязательно
10.	Пандус для разгрузки автотранспорта.	Обязательно
11.	Наличие площадок для отстоя и маневрирования большегрузных автомобилей.	Обязательно



№ п/п	Необходимые условия	Наличие
12.	Наличие офисных помещений при складе.	Обязательно
13.	Наличие вспомогательных помещений при складе (туалеты, душевые, подсобные помещения, раздевалки для персонала).	Обязательно
14.	Опτικο-волоконные телекоммуникации.	Обязательно
15.	Огороженная и круглосуточно охраняемая, освещенная благоустроенная территория.	Обязательно
16.	Расположение вблизи центральных магистралей.	Обязательно
17.	Профессиональная система управления.	Обязательно
18.	Опытный девелопер.	Желательно
19.	Наличие системы учета и контроля доступа сотрудников.	Желательно
20.	Автономная электроподстанция и тепловой узел.	Желательно
21.	Ж/Д ветка.	Желательно
Основные характеристики складских помещений класса «В»		
1.	Одно-, двухэтажное складское здание, предпочтительно прямоугольной формы вновь построенное или реконструированное.	Обязательно
2.	В случае двухэтажного строения – наличие достаточное количества грузовых лифтов/подъемников, грузоподъемностью не менее 3 тонн.	Желательно не менее 1 на 2000 кв. м
3.	Высота потолков от 6 метров.	Обязательно
4.	Пол - асфальт или бетон без покрытия.	Обязательно
5.	Система отопления.	Обязательно
6.	Пожарная сигнализации и система пожаротушения.	Обязательно
7.	Пандус для разгрузки автотранспорта.	Обязательно
8.	Наличие площадок для отстоя и маневрирования большегрузных автомобилей.	Обязательно
9.	Охрана по периметру территории.	Обязательно
10.	Телекоммуникации.	Обязательно
11.	Система охранной сигнализации и система видео наблюдения.	Обязательно
12.	Наличие вспомогательных помещений при складе.	Обязательно
13.	Система вентиляции.	Желательно
14.	Офисные помещения при складе.	Желательно
15.	Наличие системы учета и контроля доступа сотрудников.	Желательно
16.	Автономная электроподстанция и тепловой узел.	Желательно
17.	Ж/Д ветка.	Желательно
Основные характеристики складских помещений класса «С»		
1.	Капитальное производственное помещение или утепленный ангар.	Обязательно
2.	Высота потолков от 4 метров.	Обязательно
3.	Пол - асфальт или бетонная плитка, бетон без покрытия.	Обязательно
4.	В случае многоэтажного строения – наличие грузовых лифтов/подъемников.	Желательно
5.	Ворота на нулевой отметке.	Желательно
6.	Наличие площадок для отстоя и маневрирования большегрузных автомобилей.	Желательно
7.	Система вентиляции.	Желательно
8.	Система отопления.	Желательно
9.	Пожарная сигнализации и система пожаротушения.	Желательно
10.	Офисные помещения при складе.	Желательно
11.	Ж/Д ветка.	Желательно
12.	Пандус для разгрузки автотранспорта.	Желательно
13.	Охрана по периметру территории.	Желательно
14.	Телекоммуникации.	Желательно
15.	Наличие вспомогательных помещений при складе.	Желательно
Основные характеристики складских помещений класса «Д»		
1.	Подвальные помещения или объекты ГО, не отапливаемые производственные помещения или ангараы.	Обязательно
2.	Наличие площадок для отстоя и маневрирования большегрузных автомобилей.	Желательно
3.	Пожарная сигнализации и система пожаротушения.	Желательно
4.	Система отопления.	Желательно
5.	Система вентиляции.	Желательно
6.	Офисные помещения при складе.	Желательно
7.	Ж/Д ветка	Желательно
8.	Телекоммуникации.	Желательно
9.	Охрана по периметру территории.	Желательно

Источник: Knight Frank, Коммерческая недвижимость №10 (22) октябрь 2004 г..

В Справочнике оценщика (Производственно-складская недвижимость и сходные типы объектов. Н.Новгород, 2018) приведена классификация объектов производственно-складского назначения и сходных типов объектов.

1. Универсальные производственно-складские объекты - объекты производственно-складского назначения различных классов конструктивных систем. В группу включены как отдельно стоящие здания, комплексы зданий, так и помещения, расположенные в них. Объекты советской или более поздней постройки, которые могут быть перепрофилированы в объекты другого назначения (и складские, и производственные, и смешанные). В соответствии с классификацией Knight Frank к



универсальным производственно-складским объектам можно отнести также склады классов С и D.

2. Специализированные высококлассные складские объекты - высококлассные складские объекты отличаются новизной постройки здания. Расположение, отделка и оборудование таких объектов должны отвечать следующим требованиям: близость основных транспортных артерий, возможность адаптации под любые виды товара, высокая скорость оборота и наличие гарантий сохранности грузов. Высококлассные складские площади могут быть полностью реконструированными с применением современных материалов и технологий. В соответствии с классификацией Knight Frank к высококлассным складским объектам можно отнести склады классов А и В.

3. Объекты, предназначенные для пищевого производства - помещения, предназначенные для пищевого производства формируют особую группу среди объектов производственно-складского назначения, поскольку отличаются повышенными требованиями, предъявляемыми к отделке и коммуникациям данных помещений. Главная особенность пищевого производства - наличие оснащения и отделки помещения в соответствии с санитарными и пожарными нормами безопасности (общая качественная отделка помещения, отсутствие быстро загрязняющихся поверхностей, отделка плиткой, наличие вытяжек, эффективной системы пожаротушения, соблюдение прочих норм).

4. Специализированные объекты сельскохозяйственного назначения - сельскохозяйственные постройки, используемые для производства, хранения и первичной обработки сельскохозяйственной продукции, которые могут быть перепрофилированы под универсальные производственно-складские объекты.

5. Объекты придорожного сервиса, обслуживающие транспортные средства - объекты, расположенные на придорожной полосе и предназначенные для обслуживания транспортных средств (станции технического обслуживания, шиномонтажа, автосервисы, мойки), которые могут быть перепрофилированы под универсальные производственно-складские объекты.

2.11.2. Определение сегментов рынка, к которым принадлежат объекты оценки.

Объект оценки относится к рынку коммерческой недвижимости, к сегменту универсальных производственно-складских объектов недвижимости, а именно - производственных комплексов (баз). Производственный комплекс (база) представляет из себя участок земли с улучшениями, снабженный необходимыми коммуникациями для осуществления деятельности производственного или складского назначения.

Земельные участки, входящие в состав объекта оценки, относятся к землям промышленности или к землям населенных пунктов, виды разрешенного использования - для производственных нужд, эксплуатации существующих строений и т.п.

Сегментирование объектов недвижимости в составе объекта оценки приведено ниже.

Таблица 9. Классификация и сегментирование объекта оценки

Наименование по свидетельству о регистрации прав	Рынок недвижимости	Сегмент	Класс
Земельный участок. Категория земель: земли населенных пунктов - для производственных целей. Площадь 24 647 кв. м, по адресу: Россия, Краснодарский край, г. Армавир, ул. Урупская, 1а. Кадастровый (или условный) номер: 23:38:0106053:335	коммерческая недвижимость	участки под индустриальную застройку	нет
Административно-хозяйственное здание АЗС, лит. В, общая площадь 662,3 кв. м., по адресу: Российская Федерация, Краснодарский край, г. Армавир, ул. Урупская, д. 1 а. Кадастровый (или условный) номер: 23:38:0106053:697		производственно-складская недвижимость универсальные производственно-складские объекты (подсегмент производственных комплексов (баз))	С
Лабораторно-бытовой корпус, производственный цех, назначение: нежилое. Площадь: общая 2884,8 кв. м. Литер: Д. Этажность: 3, по адресу: Российская Федерация, Краснодарский край, г. Армавир, ул. Урупская, 1 А. Кадастровый (или условный) номер: 23:38:0106053:583			С
Лабораторно-бытовой корпус, производственный цех, лит. М, общая площадь 609,1 кв. м., по адресу: Российская Федерация, Краснодарский край, г. Армавир, ул. Урупская, д. 1а. Кадастровый (или условный) номер: 23:38:0106053:657			С
Здание трансформаторной, лит. Н, общая площадь 63,2 кв. м., по адресу: Российская Федерация, Краснодарский край, г. Армавир, ул. Урупская, д.1а. Кадастровый (или условный) номер: 23:38:0106053:695			С
Здание трансформаторной, лит. О, общая площадь 47,2 кв. м., по адресу: Российская Федерация, Краснодарский край, г. Армавир, ул. Урупская, д.1а. Кадастровый (или условный) номер: 23:38:0106053:696			С



Наименование по свидетельству о регистрации прав	Рынок недвижимости	Сегмент	Класс
Линейный участок, лит. К, общая площадь 107,5 кв. м., по адресу: Российская Федерация, Краснодарский край, г. Армавир, ул. Урупская, д.1а. Кадастровый (или условный) номер: 23:38:0106053:751			С
Линейный участок, лит. И, общая площадь 214,8 кв. м., по адресу: Российская Федерация, Краснодарский край, г. Армавир, ул. Урупская, д.1а. Кадастровый (или условный) номер: 23:38:0106053:733			С
Склад, лит. З, общая площадь 106,0 кв. м., по адресу: Российская Федерация, Краснодарский край, г. Армавир, ул. Урупская, д.1а. Кадастровый (или условный) номер: 23:38:0106053:654			С
Склад, лит. Д, общая площадь 34,5 кв. м., по адресу: Российская Федерация, Краснодарский край, г. Армавир, ул. Урупская, д.1а. Кадастровый (или условный) номер: 23:38:0106053:698			С
Склад №2, №3, лит. Ж, общая площадь 187,8 кв. м., по адресу: Российская Федерация, Краснодарский край, г. Армавир, ул. Урупская, д.1а. Кадастровый (или условный) номер: 23:38:0106053:653			С
Здание слесарно-механического цеха, назначение: нежилое. Площадь: общая 2638,9 кв. м. Литер: П, по адресу: Российская Федерация, Краснодарский край, г. Армавир, ул. Урупская, д.1а. Кадастровый (или условный) номер: 23:38:0106053:449			С
Учебно-производственный корпус, лит. А, общая площадь 267,5 кв. м., по адресу: Российская Федерация, Краснодарский край, г. Армавир, ул. Урупская, д.1а. Кадастровый (или условный) номер: 23:38:0106053:655			С
Учебно-производственный корпус, лит. Б, общая площадь 172,7 кв. м., по адресу: Российская Федерация, Краснодарский край, г. Армавир, ул. Урупская, д.1а. Кадастровый (или условный) номер: 23:38:0106053:656			С
Здание ОВК, назначение: нежилое. Площадь 1125,1 кв. м. Литер: Т. Этажность: 3, по адресу: Россия, Краснодарский край, г. Армавир, ул. Урупская, д.1а. Кадастровый (или условный) номер: 23:38:0106053:389			С
Здание ОВК. Площадь: общая 129,2 кв. м. Литер: С. Этажность: 1, по адресу: Российская Федерация, Краснодарский край, г. Армавир, ул. Урупская, д.1а. Кадастровый (или условный) номер: 23:38:0106053:387			С
Трубный склад, назначение: нежилое. Площадь: общая 298,8 кв. м. Литер: Рр1. Этажность: 1, по адресу: Российская Федерация, Краснодарский край, г. Армавир, ул. Урупская, д.1а. Кадастровый (или условный) номер: 23:38:0106053:382			С
Нежилое здание, назначение: нежилое. Площадь: общая 2639,1 кв. м. Этажность: 1, по адресу: Россия, Краснодарский край, г. Армавир, ул. Урупская, д.1а. Кадастровый (или условный) номер: 23:38:0106053:540			С
Нежилое здание, назначение: нежилое. Площадь: общая 552,2 кв. м. Этажность: 1, по адресу: Россия, Краснодарский край, г. Армавир, ул. Урупская, дом №1а. Кадастровый (или условный) номер: 23:38:0106053:840			С

Источник: суждения оценщика

Сегмент производственных комплексов (баз), являясь частью рынка недвижимости производственного и складского назначения, имеет свои особенности.

В данном сегменте объекты обычно предлагаются на продажу в виде единого комплекса, цена предложения назначается за весь объект, включающий участок земли, производственные и иные помещения, а также элементы благоустройства и инженерного обеспечения.

2.11.3. Ценообразующие факторы, влияющие на стоимость недвижимости

На разброс цен коммерческой недвижимости обычно влияют следующие факторы: местоположение объекта, площадь объекта, качество прав на объект, условия продажи, условия финансового расчета, инфраструктура, использование или назначение объекта, материал основных конструкций и планировка объекта, техническое состояние объекта, транспортная и пешеходная доступность, наличие рядом аналогичных объектов, соответствие объекта принципу НЭИ.

Влияние ценообразующих факторов определяется также текущей активностью рынка (активный или неактивный).

Под активным рынком понимается рынок, характеризующийся высоким уровнем торговой активности, небольшим разбросом цен на подобные объекты недвижимости, присутствием на рынке достаточного количества продавцов и покупателей, конкуренцией, и достаточно большим объемом совершаемых сделок. Активный рынок включает ликвидные объекты, отличающиеся большим спросом, прежде всего объекты жилой, офисной и торговой недвижимости, находящиеся в больших городах, объекты производственной и складской недвижимости, находящихся в крупных промышленных центрах, земельные участки в зонах отдыха, и другие объекты, пользующиеся большим спросом.

Под неактивным рынком понимается рынок, характеризующийся низким уровнем торговой активности, большим разбросом цен на подобные объекты недвижимости, ограниченным количеством продавцов и редкими сделками. Неактивный рынок включает объекты, не пользующиеся спросом,



прежде всего коммерческие объекты в отдаленных районах и небольших населенных пунктах. Сюда могут быть отнесены также крупнейшие и дорогостоящие имущественные комплексы, а также объекты недвижимости, характеризующиеся крайне ограниченным количеством потенциальных покупателей.

Далее приводится краткий анализ основных ценообразующих факторов применительно к рынку коммерческой недвижимости.

Учет НДС (для улучшений)

Необходимость для продавца уплачивать НДС приводит к включению НДС в цены предложений. В то же время продавцы – физические лица не уплачивают НДС.

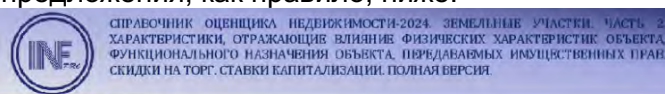
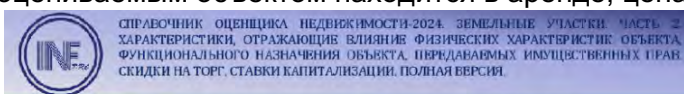
Учет или неучет НДС в цене предложения требует введения соответствующих корректировок.

При расчете в рамках настоящей оценки принимаем следующие допущения: права собственности оформлены на ЗУ отдельно, а на здания отдельно. Таким образом, если у продавца возникают обязанности по уплате НДС, то НДС облагаются сделки со зданиями, а сделки с ЗУ нет.

Определение расчетного размера НДС к уплате справочно приводится в разделе 9.

Объем оцениваемых прав

Состав оцениваемых прав оказывает непосредственное влияние на стоимость прав; как правило, наиболее дорогим является право собственности. В частности, если земельный участок под оцениваемым объектом находится в аренде, цена предложения, как правило, ниже.



Значения корректировок, усредненные по городам России, и границы доверительных интервалов

Таблица 10. Значения корректирующих коэффициентов, усредненные данные по России и границы доверительных интервалов.

Наименование коэффициента	Среднее значение	Доверительный интервал	
Земельные участки под индустриальную застройку			
Отношение удельной цены земельных участков в долгосрочной аренде к удельной цене аналогичных участков в собственности	0,85	0,83	0,87
Отношение удельной цены земельных участков в краткосрочной аренде (менее 10 лет) к удельной цене аналогичных участков в собственности	0,74	0,72	0,77
Земельные участки под коммерческую застройку			
Отношение удельной цены земельных участков в долгосрочной аренде к удельной цене аналогичных участков в собственности	0,85	0,83	0,87
Отношение удельной цены земельных участков в краткосрочной аренде (менее 10 лет) к удельной цене аналогичных участков в собственности	0,75	0,72	0,77
Земельные участки под жилую застройку (МЖС)			
Отношение удельной цены земельных участков в долгосрочной аренде к удельной цене аналогичных участков в собственности	0,87	0,86	0,88
Отношение удельной цены земельных участков в краткосрочной аренде (менее 10 лет) к удельной цене аналогичных участков в собственности	0,80	0,77	0,82

Таблица 10. Окончание.

Наименование коэффициента	Среднее значение	Доверительный интервал	
Земельные участки под жилую застройку (ИЖС)			
Отношение удельной цены земельных участков в долгосрочной аренде к удельной цене аналогичных участков в собственности	0,87	0,85	0,89
Отношение удельной цены земельных участков в краткосрочной аренде (менее 10 лет) к удельной цене аналогичных участков в собственности	0,79	0,76	0,81
Земельные участки под объекты рекреации			
Отношение удельной цены земельных участков в долгосрочной аренде к удельной цене аналогичных участков в собственности	0,85	0,83	0,87
Отношение удельной цены земельных участков в краткосрочной аренде (менее 10 лет) к удельной цене аналогичных участков в собственности	0,76	0,74	0,79

Границы расширенного интервала значений корректирующих коэффициентов

Таблица 11. Значения корректирующих коэффициентов, усредненные данные по России и границы расширенных интервалов.

Наименование коэффициента	Среднее значение	Расширенный интервал	
Земельные участки под индустриальную застройку			
Отношение удельной цены земельных участков в долгосрочной аренде к удельной цене аналогичных участков в собственности	0,85	0,79	0,91
Отношение удельной цены земельных участков в краткосрочной аренде (менее 10 лет) к удельной цене аналогичных участков в собственности	0,74	0,66	0,83

Рис. 5. Соотношения стоимости прав собственности и аренды для ЗУ под индустриальную застройку. Скан страницы источника справочных данных. Справочник оценщика недвижимости. Земельные участки.

Назначение и разрешенное использование

Разрешенное использование, а также конструктивное назначение помещений определяет возможность получения и размер будущих выгод инвестора, а следовательно, и стоимость объекта оценки.

Условия финансирования и особые условия продажи.

Продажа объектов недвижимости на необычных для данного сегмента рынка условиях (бартер, рассрочка, зачет требований и т.п.) требует тщательного анализа и внесения соответствующих поправок к цене сделки.



Данный элемент сравнения также позволяет исключить объекты недвижимости из объектов сравнения либо провести по ним корректировки цен продаж при выявлении отклонений от чисто рыночных условий продажи, предопределяемых нетипичной мотивацией приобретения недвижимости.

Дата сделки/предложения.

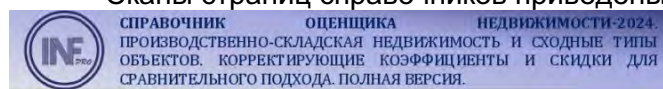
Условиями рынка определяется изменение цен на недвижимость за промежуток времени от момента совершения сделки с объектом-аналогом до даты оценки. Корректировке подлежат различия в рыночных ценах на объекты недвижимости, имеющие назначение, аналогичное объекту оценки, но переданные ранее от продавца к покупателю в момент, «отстоящий» от момента оценки более чем на один месяц. Рост стоимости 1 кв.м. зависит от таких факторов как инфляция в регионе, спрос на данный тип недвижимости, количество предложений на рынке и т. п. Данный фактор учитывает рост/падение цен на рынке недвижимости в течение определенного времени.

Отличие цены предложения от цены сделки (торг, уторговывание).

Фактор торга учитывает скидки в условиях рыночной торговли в процессе переговоров между продавцом и покупателем. Поскольку выбранные для анализа сходные объекты представляют собой объекты, предлагаемые на продажу, а в стоимость предложений закладывается некоторое завышение с расчетом на процедуру торга с клиентом реальная цена сделки, как правило, выходит ниже цены предложения.

В различных источниках приводятся различные данные о диапазонах корректировок на уторговывание.

Сканы страниц справочников приведены ниже.



12.1.1. КОЛЛЕКТИВНОЕ МНЕНИЕ ЭКСПЕРТОВ-ОЦЕНЩИКОВ

12.1.1.1. ЗНАЧЕНИЯ СКИДОК НА ТОРГ НА АКТИВНОМ РЫНКЕ

Значения скидки на торг, усредненные по городам России, и границы доверительных интервалов

Таблица 469. Значения «Скидки на торг» по мнению экспертов-оценщиков, усредненные по городам России, и границы доверительных интервалов.

Класс объекта	Активный рынок		
	Среднее значение	Доверительный интервал	
Цены предложений объектов			
1. Универсальные производственно-складские объекты	10,6%	9,7%	11,4%
2. Специализированные высококлассные складские объекты	9,8%	9,0%	10,7%
3. Объекты, предназначенные для пищевого производства	11,7%	11,1%	12,4%
4. Специализированные объекты сельскохозяйственного назначения	14,7%	13,1%	16,2%
5. Объекты придорожного сервиса, обслуживающие транспортные средства ³⁴	10,1%	9,3%	10,8%

Границы расширенного интервала значений скидки на торг

Таблица 470. Значения «Скидки на торг» по мнению экспертов-оценщиков, усредненные по городам России, и границы расширенных интервалов.

Класс объекта	Активный рынок		
	Среднее значение	Расширенный интервал	
Цены предложений объектов			
1. Универсальные производственно-складские объекты	10,6%	6,1%	15,0%
2. Специализированные высококлассные складские объекты	9,8%	6,0%	13,7%
3. Объекты, предназначенные для пищевого производства	11,7%	7,0%	16,5%
4. Специализированные объекты сельскохозяйственного назначения	14,7%	9,2%	20,1%
5. Объекты придорожного сервиса, обслуживающие транспортные средства	10,1%	5,9%	14,2%

Таблица 469. Продолжение.

Класс объекта	Активный рынок		
	Среднее значение	Доверительный интервал	
Арендные ставки объектов			
1. Универсальные производственно-складские объекты	9,0%	7,9%	10,1%
2. Специализированные высококлассные складские объекты	8,5%	7,4%	9,7%
3. Объекты, предназначенные для пищевого производства	9,6%	8,4%	10,7%
4. Специализированные объекты сельскохозяйственного назначения	12,2%	10,3%	14,2%
5. Объекты придорожного сервиса, обслуживающие транспортные средства	9,0%	8,0%	10,0%

Таблица 470. Продолжение.

Класс объекта	Активный рынок		
	Среднее значение	Расширенный интервал	
Арендные ставки объектов			
1. Универсальные производственно-складские объекты	9,0%	4,6%	13,3%
2. Специализированные высококлассные складские объекты	8,5%	4,9%	12,2%
3. Объекты, предназначенные для пищевого производства	9,6%	5,3%	13,8%
4. Специализированные объекты сельскохозяйственного назначения	12,2%	7,1%	17,3%
5. Объекты придорожного сервиса, обслуживающие транспортные средства	9,0%	6,3%	12,8%

Рис. 6. Скидки на торг для производственно-складской недвижимости – активный рынок. Скан страницы источника справочных данных. Справочник оценщика недвижимости.



<p>СПРАВОЧНИК ОЦЕНЩИКА НЕДВИЖИМОСТИ-2024. ПРОИЗВОДСТВЕННО-СКЛАДСКАЯ НЕДВИЖИМОСТЬ И СХОДНЫЕ ТИПЫ ОБЪЕКТОВ. КОРРЕКТИРУЮЩИЕ КОЭФФИЦИЕНТЫ И СКИДКИ ДЛЯ СРАВНИТЕЛЬНОГО ПОДХОДА. ПОЛНАЯ ВЕРСИЯ.</p> <p>12.1.1.2. ЗНАЧЕНИЯ СКИДОК НА ТОРГ НА НЕАКТИВНОМ РЫНКЕ</p> <p>Значения скидки на торг, усредненные по городам России, и границы доверительных интервалов</p> <p>Таблица 477. Значения «Скидки на торг» по мнению экспертов-оценщиков, усредненные по городам России, и границы доверительных интервалов.</p> <table border="1"> <thead> <tr> <th rowspan="2">Класс объекта</th> <th colspan="3">Неактивный рынок</th> </tr> <tr> <th>Среднее значение</th> <th colspan="2">Доверительный интервал</th> </tr> </thead> <tbody> <tr> <td colspan="4">Цены предложений объектов</td> </tr> <tr> <td>1. Универсальные производственно-складские объекты</td> <td>17,0%</td> <td>15,4%</td> <td>18,6%</td> </tr> <tr> <td>2. Специализированные высококласные складские объекты</td> <td>15,5%</td> <td>13,7%</td> <td>17,3%</td> </tr> <tr> <td>3. Объекты, предназначенные для пищевого производства</td> <td>17,1%</td> <td>15,5%</td> <td>18,8%</td> </tr> <tr> <td>4. Специализированные объекты сельскохозяйственного назначения</td> <td>21,2%</td> <td>19,1%</td> <td>23,3%</td> </tr> <tr> <td>5. Объекты придорожного сервиса, обслуживающие транспортные средства</td> <td>15,8%</td> <td>14,3%</td> <td>17,3%</td> </tr> <tr> <td colspan="4">Арендные ставки объектов</td> </tr> <tr> <td>1. Универсальные производственно-складские объекты</td> <td>14,4%</td> <td>12,9%</td> <td>15,9%</td> </tr> <tr> <td>2. Специализированные высококласные складские объекты</td> <td>14,7%</td> <td>12,7%</td> <td>16,6%</td> </tr> <tr> <td>3. Объекты, предназначенные для пищевого производства</td> <td>15,9%</td> <td>14,0%</td> <td>17,8%</td> </tr> <tr> <td>4. Специализированные объекты сельскохозяйственного назначения</td> <td>19,7%</td> <td>17,3%</td> <td>22,1%</td> </tr> <tr> <td>5. Объекты придорожного сервиса, обслуживающие транспортные средства</td> <td>14,3%</td> <td>12,9%</td> <td>15,7%</td> </tr> </tbody> </table>	Класс объекта	Неактивный рынок			Среднее значение	Доверительный интервал		Цены предложений объектов				1. Универсальные производственно-складские объекты	17,0%	15,4%	18,6%	2. Специализированные высококласные складские объекты	15,5%	13,7%	17,3%	3. Объекты, предназначенные для пищевого производства	17,1%	15,5%	18,8%	4. Специализированные объекты сельскохозяйственного назначения	21,2%	19,1%	23,3%	5. Объекты придорожного сервиса, обслуживающие транспортные средства	15,8%	14,3%	17,3%	Арендные ставки объектов				1. Универсальные производственно-складские объекты	14,4%	12,9%	15,9%	2. Специализированные высококласные складские объекты	14,7%	12,7%	16,6%	3. Объекты, предназначенные для пищевого производства	15,9%	14,0%	17,8%	4. Специализированные объекты сельскохозяйственного назначения	19,7%	17,3%	22,1%	5. Объекты придорожного сервиса, обслуживающие транспортные средства	14,3%	12,9%	15,7%	<p>СПРАВОЧНИК ОЦЕНЩИКА НЕДВИЖИМОСТИ-2024. ПРОИЗВОДСТВЕННО-СКЛАДСКАЯ НЕДВИЖИМОСТЬ И СХОДНЫЕ ТИПЫ ОБЪЕКТОВ. КОРРЕКТИРУЮЩИЕ КОЭФФИЦИЕНТЫ И СКИДКИ ДЛЯ СРАВНИТЕЛЬНОГО ПОДХОДА. ПОЛНАЯ ВЕРСИЯ.</p> <p>Границы расширенного интервала значений скидки на торг</p> <p>Таблица 478. Значения «Скидки на торг» по мнению экспертов-оценщиков, усредненные по городам России, и границы расширенных интервалов.</p> <table border="1"> <thead> <tr> <th rowspan="2">Класс объекта</th> <th colspan="3">Неактивный рынок</th> </tr> <tr> <th>Среднее значение</th> <th colspan="2">Расширенный интервал</th> </tr> </thead> <tbody> <tr> <td colspan="4">Цены предложений объектов</td> </tr> <tr> <td>1. Универсальные производственно-складские объекты</td> <td>17,0%</td> <td>11,1%</td> <td>22,9%</td> </tr> <tr> <td>2. Специализированные высококласные складские объекты</td> <td>15,5%</td> <td>10,2%</td> <td>20,8%</td> </tr> <tr> <td>3. Объекты, предназначенные для пищевого производства</td> <td>17,1%</td> <td>11,5%</td> <td>22,8%</td> </tr> <tr> <td>4. Специализированные объекты сельскохозяйственного назначения</td> <td>21,2%</td> <td>13,9%</td> <td>28,5%</td> </tr> <tr> <td>5. Объекты придорожного сервиса, обслуживающие транспортные средства</td> <td>15,8%</td> <td>10,6%</td> <td>21,0%</td> </tr> <tr> <td colspan="4">Арендные ставки объектов</td> </tr> <tr> <td>1. Универсальные производственно-складские объекты</td> <td>14,4%</td> <td>9,1%</td> <td>19,8%</td> </tr> <tr> <td>2. Специализированные высококласные складские объекты</td> <td>14,7%</td> <td>9,5%</td> <td>19,8%</td> </tr> <tr> <td>3. Объекты, предназначенные для пищевого производства</td> <td>15,9%</td> <td>10,4%</td> <td>21,5%</td> </tr> <tr> <td>4. Специализированные объекты сельскохозяйственного назначения</td> <td>19,7%</td> <td>12,8%</td> <td>26,6%</td> </tr> <tr> <td>5. Объекты придорожного сервиса, обслуживающие транспортные средства</td> <td>14,3%</td> <td>10,1%</td> <td>18,5%</td> </tr> </tbody> </table>	Класс объекта	Неактивный рынок			Среднее значение	Расширенный интервал		Цены предложений объектов				1. Универсальные производственно-складские объекты	17,0%	11,1%	22,9%	2. Специализированные высококласные складские объекты	15,5%	10,2%	20,8%	3. Объекты, предназначенные для пищевого производства	17,1%	11,5%	22,8%	4. Специализированные объекты сельскохозяйственного назначения	21,2%	13,9%	28,5%	5. Объекты придорожного сервиса, обслуживающие транспортные средства	15,8%	10,6%	21,0%	Арендные ставки объектов				1. Универсальные производственно-складские объекты	14,4%	9,1%	19,8%	2. Специализированные высококласные складские объекты	14,7%	9,5%	19,8%	3. Объекты, предназначенные для пищевого производства	15,9%	10,4%	21,5%	4. Специализированные объекты сельскохозяйственного назначения	19,7%	12,8%	26,6%	5. Объекты придорожного сервиса, обслуживающие транспортные средства	14,3%	10,1%	18,5%
Класс объекта		Неактивный рынок																																																																																																													
	Среднее значение	Доверительный интервал																																																																																																													
Цены предложений объектов																																																																																																															
1. Универсальные производственно-складские объекты	17,0%	15,4%	18,6%																																																																																																												
2. Специализированные высококласные складские объекты	15,5%	13,7%	17,3%																																																																																																												
3. Объекты, предназначенные для пищевого производства	17,1%	15,5%	18,8%																																																																																																												
4. Специализированные объекты сельскохозяйственного назначения	21,2%	19,1%	23,3%																																																																																																												
5. Объекты придорожного сервиса, обслуживающие транспортные средства	15,8%	14,3%	17,3%																																																																																																												
Арендные ставки объектов																																																																																																															
1. Универсальные производственно-складские объекты	14,4%	12,9%	15,9%																																																																																																												
2. Специализированные высококласные складские объекты	14,7%	12,7%	16,6%																																																																																																												
3. Объекты, предназначенные для пищевого производства	15,9%	14,0%	17,8%																																																																																																												
4. Специализированные объекты сельскохозяйственного назначения	19,7%	17,3%	22,1%																																																																																																												
5. Объекты придорожного сервиса, обслуживающие транспортные средства	14,3%	12,9%	15,7%																																																																																																												
Класс объекта	Неактивный рынок																																																																																																														
	Среднее значение	Расширенный интервал																																																																																																													
Цены предложений объектов																																																																																																															
1. Универсальные производственно-складские объекты	17,0%	11,1%	22,9%																																																																																																												
2. Специализированные высококласные складские объекты	15,5%	10,2%	20,8%																																																																																																												
3. Объекты, предназначенные для пищевого производства	17,1%	11,5%	22,8%																																																																																																												
4. Специализированные объекты сельскохозяйственного назначения	21,2%	13,9%	28,5%																																																																																																												
5. Объекты придорожного сервиса, обслуживающие транспортные средства	15,8%	10,6%	21,0%																																																																																																												
Арендные ставки объектов																																																																																																															
1. Универсальные производственно-складские объекты	14,4%	9,1%	19,8%																																																																																																												
2. Специализированные высококласные складские объекты	14,7%	9,5%	19,8%																																																																																																												
3. Объекты, предназначенные для пищевого производства	15,9%	10,4%	21,5%																																																																																																												
4. Специализированные объекты сельскохозяйственного назначения	19,7%	12,8%	26,6%																																																																																																												
5. Объекты придорожного сервиса, обслуживающие транспортные средства	14,3%	10,1%	18,5%																																																																																																												

Рис. 7. Скидки на торг для производственно-складской недвижимости - неактивный рынок. Скан страницы источника справочных данных. Справочник оценщика недвижимости.

<p>СПРАВОЧНИК ОЦЕНЩИКА НЕДВИЖИМОСТИ-2024. ЗЕМЕЛЬНЫЕ УЧАСТКИ. ЧАСТЬ 2. ХАРАКТЕРИСТИКИ, ОТРАЖАЮЩИЕ ВЛИЯНИЕ ФИЗИЧЕСКИХ ХАРАКТЕРИСТИК ОБЪЕКТА, ФУНКЦИОНАЛЬНОГО НАЗНАЧЕНИЯ ОБЪЕКТА, ПЕРЕДАВАЕМЫХ ИМУЩЕСТВЕННЫХ ПРАВ СКИДКИ НА ТОРГ, СТАВКИ КАПИТАЛИЗАЦИИ. ПОЛНАЯ ВЕРСИЯ.</p> <p>12.2. КОЛЛЕКТИВНОЕ МНЕНИЕ ЭКСПЕРТОВ-ОЦЕНЩИКОВ</p> <p>12.2.1. ЗНАЧЕНИЕ СКИДОК НА ТОРГ НА АКТИВНОМ РЫНКЕ</p> <p>Значения скидки на торг, усредненные по городам России, и границы доверительных интервалов</p> <p>Таблица 268. Значение «Скидки на торг». Усредненные данные по городам России, и границы доверительных интервалов.</p> <table border="1"> <thead> <tr> <th rowspan="2">Класс объектов</th> <th colspan="3">Активный рынок</th> </tr> <tr> <th>Среднее значение</th> <th colspan="2">Доверительный интервал</th> </tr> </thead> <tbody> <tr> <td>1. Земельные участки под индустриальную застройку</td> <td>10,7%</td> <td>10,1%</td> <td>11,2%</td> </tr> <tr> <td>2. Земельные участки под коммерческую застройку</td> <td>9,2%</td> <td>8,8%</td> <td>9,7%</td> </tr> <tr> <td>3. Земельные участки под размещение специализированной сельскохозяйственной недвижимости</td> <td>13,8%</td> <td>12,9%</td> <td>14,7%</td> </tr> <tr> <td>4. Земельные участки под жилую застройку</td> <td>8,5%</td> <td>7,9%</td> <td>9,0%</td> </tr> <tr> <td>5. Земельные участки под объекты рекреации</td> <td>12,8%</td> <td>12,0%</td> <td>13,6%</td> </tr> </tbody> </table>	Класс объектов	Активный рынок			Среднее значение	Доверительный интервал		1. Земельные участки под индустриальную застройку	10,7%	10,1%	11,2%	2. Земельные участки под коммерческую застройку	9,2%	8,8%	9,7%	3. Земельные участки под размещение специализированной сельскохозяйственной недвижимости	13,8%	12,9%	14,7%	4. Земельные участки под жилую застройку	8,5%	7,9%	9,0%	5. Земельные участки под объекты рекреации	12,8%	12,0%	13,6%	<p>СПРАВОЧНИК ОЦЕНЩИКА НЕДВИЖИМОСТИ-2024. ЗЕМЕЛЬНЫЕ УЧАСТКИ. ЧАСТЬ 2. ХАРАКТЕРИСТИКИ, ОТРАЖАЮЩИЕ ВЛИЯНИЕ ФИЗИЧЕСКИХ ХАРАКТЕРИСТИК ОБЪЕКТА, ФУНКЦИОНАЛЬНОГО НАЗНАЧЕНИЯ ОБЪЕКТА, ПЕРЕДАВАЕМЫХ ИМУЩЕСТВЕННЫХ ПРАВ СКИДКИ НА ТОРГ, СТАВКИ КАПИТАЛИЗАЦИИ. ПОЛНАЯ ВЕРСИЯ.</p> <p>Границы расширенного интервала значений скидки на торг</p> <p>Таблица 269. Значение «Скидки на торг». Усредненные данные по городам России, и границы расширенных интервалов.</p> <table border="1"> <thead> <tr> <th rowspan="2">Класс объектов</th> <th colspan="3">Активный рынок</th> </tr> <tr> <th>Среднее значение</th> <th colspan="2">Расширенный интервал</th> </tr> </thead> <tbody> <tr> <td>1. Земельные участки под индустриальную застройку</td> <td>10,7%</td> <td>6,8%</td> <td>14,8%</td> </tr> <tr> <td>2. Земельные участки под коммерческую застройку</td> <td>9,2%</td> <td>5,4%</td> <td>13,1%</td> </tr> <tr> <td>3. Земельные участки под размещение специализированной сельскохозяйственной недвижимости</td> <td>13,8%</td> <td>8,6%</td> <td>19,1%</td> </tr> <tr> <td>4. Земельные участки под жилую застройку</td> <td>8,5%</td> <td>4,7%</td> <td>12,2%</td> </tr> <tr> <td>5. Земельные участки под объекты рекреации</td> <td>12,8%</td> <td>8,0%</td> <td>17,6%</td> </tr> </tbody> </table>	Класс объектов	Активный рынок			Среднее значение	Расширенный интервал		1. Земельные участки под индустриальную застройку	10,7%	6,8%	14,8%	2. Земельные участки под коммерческую застройку	9,2%	5,4%	13,1%	3. Земельные участки под размещение специализированной сельскохозяйственной недвижимости	13,8%	8,6%	19,1%	4. Земельные участки под жилую застройку	8,5%	4,7%	12,2%	5. Земельные участки под объекты рекреации	12,8%	8,0%	17,6%
Класс объектов		Активный рынок																																																					
	Среднее значение	Доверительный интервал																																																					
1. Земельные участки под индустриальную застройку	10,7%	10,1%	11,2%																																																				
2. Земельные участки под коммерческую застройку	9,2%	8,8%	9,7%																																																				
3. Земельные участки под размещение специализированной сельскохозяйственной недвижимости	13,8%	12,9%	14,7%																																																				
4. Земельные участки под жилую застройку	8,5%	7,9%	9,0%																																																				
5. Земельные участки под объекты рекреации	12,8%	12,0%	13,6%																																																				
Класс объектов	Активный рынок																																																						
	Среднее значение	Расширенный интервал																																																					
1. Земельные участки под индустриальную застройку	10,7%	6,8%	14,8%																																																				
2. Земельные участки под коммерческую застройку	9,2%	5,4%	13,1%																																																				
3. Земельные участки под размещение специализированной сельскохозяйственной недвижимости	13,8%	8,6%	19,1%																																																				
4. Земельные участки под жилую застройку	8,5%	4,7%	12,2%																																																				
5. Земельные участки под объекты рекреации	12,8%	8,0%	17,6%																																																				

Рис. 8. Скидки на торг – активный рынок. Скан страницы источника справочных данных. Справочник оценщика недвижимости. Земельные участки. Лейфер Л.А и др., Н. Новгород.



<p style="text-align: center;">12.2.2. ЗНАЧЕНИЕ СКИДОК НА ТОРГ НА НЕАКТИВНОМ РЫНКЕ</p> <p style="text-align: center;">Значения скидки на торг, усредненные по городам России, и границы доверительных интервалов</p> <p>Таблица 275. Значение «Скидки на торг». Усредненные данные по городам России, и границы доверительных интервалов.</p> <table border="1"> <thead> <tr> <th rowspan="2">Класс объектов</th> <th colspan="2">Неактивный рынок</th> </tr> <tr> <th>Среднее значение</th> <th>Доверительный интервал</th> </tr> </thead> <tbody> <tr> <td>1. Земельные участки под индустриальную застройку</td> <td>17,5%</td> <td>16,5% - 18,4%</td> </tr> <tr> <td>2. Земельные участки под коммерческую застройку</td> <td>15,5%</td> <td>14,4% - 16,6%</td> </tr> <tr> <td>3. Земельные участки под размещение специализированной сельскохозяйственной недвижимости</td> <td>21,2%</td> <td>19,9% - 22,4%</td> </tr> <tr> <td>4. Земельные участки под жилую застройку</td> <td>14,6%</td> <td>13,6% - 15,5%</td> </tr> <tr> <td>5. Земельные участки под объекты рекреации</td> <td>18,4%</td> <td>17,4% - 19,4%</td> </tr> </tbody> </table>	Класс объектов	Неактивный рынок		Среднее значение	Доверительный интервал	1. Земельные участки под индустриальную застройку	17,5%	16,5% - 18,4%	2. Земельные участки под коммерческую застройку	15,5%	14,4% - 16,6%	3. Земельные участки под размещение специализированной сельскохозяйственной недвижимости	21,2%	19,9% - 22,4%	4. Земельные участки под жилую застройку	14,6%	13,6% - 15,5%	5. Земельные участки под объекты рекреации	18,4%	17,4% - 19,4%	<p style="text-align: center;">Границы расширенного интервала значений скидки на торг</p> <p>Таблица 276. Значение «Скидки на торг». Усредненные данные по городам России, и границы расширенных интервалов.</p> <table border="1"> <thead> <tr> <th rowspan="2">Класс объектов</th> <th colspan="2">Неактивный рынок</th> </tr> <tr> <th>Среднее значение</th> <th>Расширенный интервал</th> </tr> </thead> <tbody> <tr> <td>1. Земельные участки под индустриальную застройку</td> <td>17,5%</td> <td>11,0% - 24,0%</td> </tr> <tr> <td>2. Земельные участки под коммерческую застройку</td> <td>15,5%</td> <td>9,3% - 21,8%</td> </tr> <tr> <td>3. Земельные участки под размещение специализированной сельскохозяйственной недвижимости</td> <td>21,2%</td> <td>13,1% - 29,3%</td> </tr> <tr> <td>4. Земельные участки под жилую застройку</td> <td>14,6%</td> <td>8,7% - 20,5%</td> </tr> <tr> <td>5. Земельные участки под объекты рекреации</td> <td>18,4%</td> <td>11,5% - 25,3%</td> </tr> </tbody> </table>	Класс объектов	Неактивный рынок		Среднее значение	Расширенный интервал	1. Земельные участки под индустриальную застройку	17,5%	11,0% - 24,0%	2. Земельные участки под коммерческую застройку	15,5%	9,3% - 21,8%	3. Земельные участки под размещение специализированной сельскохозяйственной недвижимости	21,2%	13,1% - 29,3%	4. Земельные участки под жилую застройку	14,6%	8,7% - 20,5%	5. Земельные участки под объекты рекреации	18,4%	11,5% - 25,3%
Класс объектов		Неактивный рынок																																							
	Среднее значение	Доверительный интервал																																							
1. Земельные участки под индустриальную застройку	17,5%	16,5% - 18,4%																																							
2. Земельные участки под коммерческую застройку	15,5%	14,4% - 16,6%																																							
3. Земельные участки под размещение специализированной сельскохозяйственной недвижимости	21,2%	19,9% - 22,4%																																							
4. Земельные участки под жилую застройку	14,6%	13,6% - 15,5%																																							
5. Земельные участки под объекты рекреации	18,4%	17,4% - 19,4%																																							
Класс объектов	Неактивный рынок																																								
	Среднее значение	Расширенный интервал																																							
1. Земельные участки под индустриальную застройку	17,5%	11,0% - 24,0%																																							
2. Земельные участки под коммерческую застройку	15,5%	9,3% - 21,8%																																							
3. Земельные участки под размещение специализированной сельскохозяйственной недвижимости	21,2%	13,1% - 29,3%																																							
4. Земельные участки под жилую застройку	14,6%	8,7% - 20,5%																																							
5. Земельные участки под объекты рекреации	18,4%	11,5% - 25,3%																																							

353

354

Рис. 9. Скидки на торг неактивный рынок. Скан страницы источника справочных данных. Справочник оценщика недвижимости. Земельные участки. Лейфер Л.А и др., Н. Новгород.

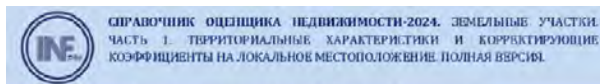
Местоположение объекта.

Фактор местоположения в сегменте определяется расположением относительно областного центра.

Зависимость от расположения выражается в том, что наиболее высокие цены отмечаются на объекты, предлагаемые к продаже непосредственно в областном центре.

За пределами областного центра расположение объекта не является существенным элементом ценообразования, более важную роль играют состояние объекта, транспортная доступность наличие энергоснабжения и инфраструктуры.





Значения территориальных коэффициентов, усредненные по городам России, и границы доверительных интервалов

Таблица 12. Значения корректирующих коэффициентов, усредненные данные по России и границы доверительных интервалов.

Отношение цен земельных участков по районам области по отношению к областному центру	Среднее значение	Доверительные интервалы
Земельные участки под индустриальную застройку		
Областной центр	1,00	1,00 - 1,00
Населенные пункты в ближайшей окрестности областного центра	0,83	0,81 - 0,84
Райцентры с развитой промышленностью	0,72	0,70 - 0,74
Райцентры сельскохозяйственных районов	0,60	0,57 - 0,63
Прочие населенные пункты	0,48	0,45 - 0,51
Земельные участки под коммерческую застройку		
Областной центр	1,00	1,00 - 1,00
Населенные пункты в ближайшей окрестности областного центра	0,82	0,81 - 0,84
Райцентры с развитой промышленностью	0,73	0,70 - 0,75
Райцентры сельскохозяйственных районов	0,61	0,58 - 0,63
Прочие населенные пункты	0,49	0,46 - 0,51



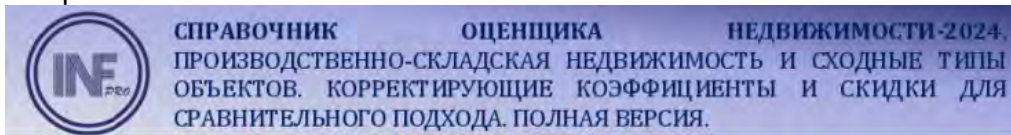
Таблица 12. Окончание

Отношение цен земельных участков по районам области по отношению к областному центру	Среднее значение	Доверительный интервал
Земельные участки под жилую застройку		
Областной центр	1,00	1,00 - 1,00
Населенные пункты в ближайшей окрестности областного центра	0,82	0,81 - 0,84
Райцентры с развитой промышленностью	0,73	0,71 - 0,75
Райцентры сельскохозяйственных районов	0,61	0,58 - 0,63
Прочие населенные пункты	0,49	0,46 - 0,52
Земельные участки под объекты рекреации		
Областной центр	1,00	1,00 - 1,00
Населенные пункты в ближайшей окрестности областного центра	0,83	0,82 - 0,85
Райцентры с развитой промышленностью	0,74	0,72 - 0,76
Райцентры сельскохозяйственных районов	0,64	0,62 - 0,67
Прочие населенные пункты	0,54	0,50 - 0,57

Рис. 10. Поправки на местоположение относительно областного центра. Скан страницы источника справочных данных. Справочник оценщика недвижимости.

**Физические параметры объекта
Масштабный фактор (площадь объекта)**

Обычно, при прочих равных условиях, большие по площади объекты продаются (и сдаются) по более низкой в пересчете на единицу площади цене. В то же время учитывается оптимальная площадь для конкретного объекта.



Корректирующие коэффициенты для удельной цены/арендной ставки при различной площади объекта недвижимости для различных групп городов

Усредненные данные по России

Корректирующие коэффициенты для удельной цены при различной площади объекта недвижимости

Таблица 162. Матрица коэффициентов удельных цен недвижимости (руб./кв.м) от площади объекта недвижимости (кв.м), усредненные данные по России.

Площадь, кв.м	аналог						
	<300	300-500	500-1000	1000-5000	5000-10000	10000-20000	>20000
объект оценки							
<300	1,00	1,11	1,18	1,38	1,51	1,63	1,73
300-500	0,90	1,00	1,07	1,24	1,36	1,47	1,56
500-1000	0,85	0,94	1,00	1,16	1,28	1,38	1,46
1000-5000	0,73	0,81	0,86	1,00	1,10	1,18	1,26
5000-10000	0,66	0,73	0,78	0,91	1,00	1,08	1,15
10000-20000	0,61	0,68	0,73	0,85	0,93	1,00	1,06
>20000	0,58	0,64	0,68	0,79	0,87	0,94	1,00

Рис. 11. Поправки на масштабный фактор для производственно-складских зданий. Скан страницы источника справочных данных. Справочник оценщика недвижимости. Производственно-складская недвижимость и сходные типы объектов.



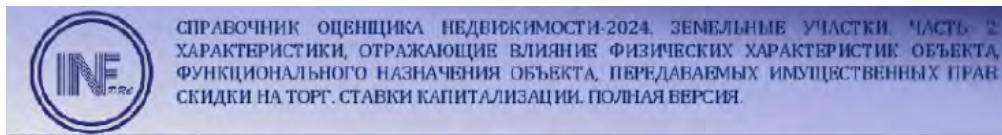


Таблица 53. Матрица коэффициентов, отражающая зависимость удельных цен продажи земельных участков от площади, усредненные по городам. Земельные участки под индустриальную застройку.

Площадь, га	аналог					
	<1	1-2,5	2,5-5	5-10	>10	
объект оценки	<1	1,00	1,36	1,65	1,96	
	1-2,5	0,73	1,00	1,21	1,43	1,63
	2,5-5	0,61	0,83	1,00	1,19	1,35
	5-10	0,51	0,70	0,84	1,00	1,14
	>10		0,61	0,74	0,88	1,00

Расчет произведен на исходных данных площадью от 0 до 15 га.

Рис. 12. Поправки на масштабный фактор для земельных участков под индустриальную застройку. Скан страницы источника справочных данных. Справочник оценщика недвижимости.

Наличие железнодорожной ветки

Наличие железнодорожной ветки влияет на цены объектов недвижимости. Диапазоны поправок на величину данного фактора приводятся в справочных изданиях.

Дополнительные факторы влияющие на выбор конкретного значения корректировки внутри расширенного интервала

- наличие договоренности с собственником участка, через который осуществляется проезд к участку;
- качество дорожного покрытия.

9.6. ЭЛЕМЕНТ СРАВНЕНИЯ – НАЛИЧИЕ ЖЕЛЕЗНОДОРОЖНОЙ ВЕТКИ

Железнодорожные пути являются обслуживающим сооружением объектов производственно-складской недвижимости. Как правило, наличие ж/д путей является фактором, повышающим стоимость объектов недвижимости.

В данном разделе приводятся корректирующие коэффициенты, полученные по данным статистического исследования, характеризующие влияние на стоимость земельных участков наличия железнодорожной ветки, находящейся у границы участка, а также непосредственно на самом земельном участке.

Значения корректировок, усредненные по городам России, и границы доверительных интервалов

Таблица 173. Значения корректирующих коэффициентов, усредненные данные по России и границы доверительных интервалов

Наименование коэффициента	Среднее значение	Доверительный интервал	
Земельные участки под индустриальную застройку			
Отношение удельной цены земельных участков без ж/д ветки к удельной цене аналогичных участков с ж/д веткой	0,91	0,90	0,92

Значения корректирующих коэффициентов и границы интервалов по категориям городов

Земельные участки под индустриальную застройку

Таблица 176. Отношение удельной цены земельных участков без ж/д ветки к удельной цене аналогичных участков с ж/д веткой.

№	Категория городов	Среднее значение	Расширенный интервал	
1	Москва и Московская область	0,91	0,86	0,95
2	Санкт-Петербург	0,89	0,84	0,94
3	города с численностью населения более 1 млн. чел. (кроме г. Москва и г. Санкт-Петербург)	0,91	0,87	0,96
4	города с численностью населения 500-1000 тыс. чел.	0,89	0,83	0,95
5	города с численностью населения до 500 тыс. чел.	0,91	0,88	0,95
6	Курортные регионы	0,91	0,87	0,96

Матрицы коэффициентов

Таблица 177. Матрица соотношений значения средних коэффициентов удельных цен по элементу сравнения «Наличие железнодорожной ветки», данные по Москве и Московской области.

Земельные участки под индустриальную застройку	аналог		
	есть	нет	
объект оценки	есть	1,00	1,10
	нет	0,91	1,00

Рис. 13. Поправки на наличие ж/д ветки. Скан страницы источника справочных данных. Справочник оценщика недвижимости. Производственно-складская недвижимость и сходные типы объектов.

Наличие инфраструктуры

Наличие инженерных коммуникаций влияет на цены, как земельных участков, так и комплексных объектов недвижимости. Диапазоны поправок на величину данного фактора приводятся в справочных изданиях.

Матрицы коэффициентов

Таблица 135. Матрица соотношений значения средних коэффициентов удельных цен по элементу сравнения «Электроснабжение земельного участка», усредненные по городам России.

Земельные участки по всем сегментам		аналог	
		обеспечен электроснабжением	не обеспечен электроснабжением
объект оценки	обеспечен электроснабжением	1,00	1,17
	не обеспечен электроснабжением	0,85	1,00

Матрицы коэффициентов

Таблица 156. Матрица соотношений значения средних коэффициентов удельных цен по элементу сравнения «Газоснабжение земельного участка», усредненные по городам России.

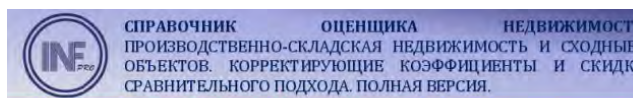
Земельные участки по всем сегментам		аналог	
		обеспечен газоснабжением	не обеспечен газоснабжением
объект оценки	обеспечен газоснабжением	1,00	1,16
	не обеспечен газоснабжением	0,86	1,00

Матрицы коэффициентов

Таблица 184. Матрица соотношений значения средних коэффициентов удельных цен по элементу сравнения «Водоснабжение земельного участка», усредненные по городам России.

Земельные участки по всем сегментам		аналог	
		обеспечен водоснабжением	не обеспечен водоснабжением
объект оценки	обеспечен водоснабжением	1,00	1,18
	не обеспечен водоснабжением	0,85	1,00

Рис. 14. Поправки на наличие коммуникаций для земельных участков. Скан страницы источника справочных данных. Справочник оценщика недвижимости. Земельные участки.

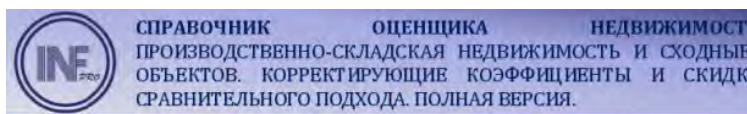


Значения корректирующих коэффициентов и границы интервалов по категориям городов

Таблица 206. Значения корректирующих коэффициентов, данные по Москве и границы расширенных интервалов.

Наименование коэффициента	Среднее значение	Расширенный интервал	
Удельная цена			
Отношение удельной цены неотапливаемого объекта к удельной цене такого же отапливаемого объекта	0,82	0,75	0,90
Удельная арендная ставка			
Отношение удельной арендной ставки неотапливаемого объекта к удельной арендной ставке такого же отапливаемого объекта	0,84	0,77	0,92

Рис. 15. Поправки на наличие отопления. Скан страницы источника справочных данных. Справочник оценщика недвижимости. Производственно-складская недвижимость и сходные типы объектов.



Значения корректирующих коэффициентов, усредненные по городам России, и границы доверительных интервалов

Таблица 227. Значения корректирующих коэффициентов, усредненные данные по России и границы доверительных интервалов.

Наименование коэффициента	Среднее значение	Доверительный интервал	
Удельная цена			
Отношение удельной цены объекта из сэндвич-панелей к удельной цене такого же капитального объекта	0,82	0,79	0,84
Отношение удельной цены объекта с металлическими стенами к удельной цене такого же капитального объекта	0,67	0,63	0,70
Удельная арендная ставка			
Отношение удельной арендной ставки объекта из сэндвич-панелей к удельной арендной ставке такого же капитального объекта	0,81	0,79	0,83
Отношение удельной арендной ставки объекта с металлическими стенами к удельной арендной ставке такого же капитального объекта	0,65	0,62	0,68

Рис. 16. Поправки на капитальность строения (материал стен). Скан страницы источника справочных данных. Справочник оценщика недвижимости. Производственно-складская недвижимость и сходные типы объектов.

Назначение помещения, материал стен, техническое состояние здания.

Назначение помещений, основной материал здания, состояние здания, и состояние отделки помещений влияет на стоимость.



Границы расширенного интервала значений корректирующих коэффициентов

Таблица 415. Значения корректирующих коэффициентов, усредненные данные по России и границы расширенных интервалов.

Наименование коэффициента	Среднее значение	Расширенный интервал	
Удельная цена			
Отношение удельной цены специализированного высококлассного складского объекта к удельной цене подобного универсального производственно-складского объекта	1,32	1,15	1,49
Отношение удельной цены объекта, предназначенного для пищевого производства, к удельной цене подобного универсального производственно-складского объекта	1,23	1,09	1,36
Отношение удельной цены специализированных объектов сельскохозяйственного назначения к удельной цене подобного универсального производственно-складского объекта	0,73	0,60	0,86
Отношение удельной цены специализированных объектов придорожного сервиса к удельной цене подобного универсального производственно-складского объекта	1,17	1,03	1,31

Таблица 415. Продолжение.

Наименование коэффициента	Среднее значение	Расширенный интервал	
Удельная арендная ставка			
Отношение удельной арендной ставки специализированного высококлассного складского объекта к удельной арендной ставке подобного универсального производственно-складского объекта	1,32	1,15	1,49
Отношение удельной арендной ставки объекта, предназначенного для пищевого производства, к удельной арендной ставке подобного универсального производственно-складского объекта	1,23	1,09	1,36
Отношение удельной арендной ставки специализированных объектов сельскохозяйственного назначения к удельной арендной ставке подобного универсального производственно-складского объекта	0,74	0,61	0,87
Отношение удельной арендной ставки специализированных объектов придорожного сервиса к удельной арендной ставке подобного универсального производственно-складского объекта	1,18	1,05	1,32

Возможности применения приведенных в таблицах коэффициентов этим не ограничиваются. Имеющиеся коэффициенты могут быть использованы для расчета других корректирующих коэффициентов по элементу сравнения - назначению объекта, для всех объектов производственно-складской недвижимости из приведенного списка объектов. Приведенное выше замечание относительно возможности расчета

Рис. 17. Поправки на функциональное назначение помещения. Скан страницы источника справочных данных. Справочник оценщика недвижимости. Производственно-складская недвижимость и сходные типы объектов.

Значения корректирующих коэффициентов, усредненные по городам России, и границы доверительных интервалов

Таблица 449. Значения корректирующих коэффициентов, усредненные данные по России и границы доверительных интервалов.

Наименование коэффициента	Среднее значение	Доверительный интервал	
Удельная цена			
Отношение удельной цены административно-офисной части производственно-складского комплекса к удельной цене производственно-складской части комплекса	1,43	1,36	1,49
Отношение удельной цены бытовых помещений производственно-складского комплекса к удельной цене производственно-складской части комплекса	1,21	1,16	1,25
Удельная арендная ставка			
Отношение удельной арендной ставки административно-офисной части производственно-складского комплекса к удельной арендной ставке производственно-складской части комплекса	1,41	1,34	1,48
Отношение удельной арендной ставки бытовых помещений производственно-складского комплекса к удельной арендной ставке производственно-складской части комплекса	1,19	1,15	1,23

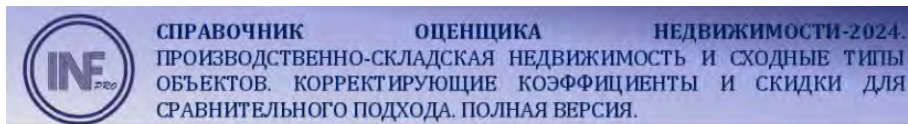
Границы расширенного интервала значений корректирующих коэффициентов

Таблица 450. Значения корректирующих коэффициентов, усредненные данные по России и границы расширенных интервалов.

Наименование коэффициента	Среднее значение	Расширенный интервал	
Удельная цена			
Отношение удельной цены административно-офисной части производственно-складского комплекса к удельной цене производственно-складской части комплекса	1,43	1,25	1,59
Отношение удельной цены бытовых помещений производственно-складского комплекса к удельной цене производственно-складской части комплекса	1,21	1,10	1,31
Удельная арендная ставка			
Отношение удельной арендной ставки административно-офисной части производственно-складского комплекса к удельной арендной ставке производственно-складской части комплекса	1,41	1,24	1,57
Отношение удельной арендной ставки бытовых помещений производственно-складского комплекса к удельной арендной ставке производственно-складской части комплекса	1,19	1,08	1,31

Рис. 18. Поправки на назначение частей промбазы. Скан страницы источника справочных данных. Справочник оценщика недвижимости. Производственно-складская недвижимость и сходные типы объектов.





Матрицы коэффициентов

Таблица 340. Матрица соотношений значения средних корректирующих коэффициентов удельных цен по элементу сравнения «Физическое состояние объекта», усредненные по городам России.

Удельная цена		аналог		
		хорошее	удовл.	неудовл.
объект оценки	хорошее	1,00	1,21	1,86
	удовл.	0,83	1,00	1,54
	неудовл.	0,54	0,65	1,00

Таблица 341. Матрица соотношений значения средних корректирующих коэффициентов удельных арендных ставок по элементу сравнения «Физическое состояние объекта», усредненные по городам России.

Удельная арендная ставка		аналог		
		хорошее	удовл.	неудовл.
объект оценки	хорошее	1,00	1,21	1,81
	удовл.	0,83	1,00	1,50
	неудовл.	0,55	0,67	1,00

Рис. 19. Поправки на физическое состояние объекта. Скан страницы источника справочных данных. Справочник оценщика недвижимости. Производственно-складская недвижимость и сходные типы объектов.

2.11.4. Анализ влияния общей политической и социально-экономической обстановки в стране и регионе расположения объекта оценки на рынок Объекта оценки

Рынок недвижимости Краснодарского края является частью общего российского рынка коммерческой недвижимости РФ,

В 2025 произошло значительное снижение курса рубля к доллару США после периода ослабления рубля на фоне снижения импортных операций. Валютные инвестиции с невысокой ставкой стали недоступными, а высокий уровень ключевой ставки затрудняет кредитование в рублях, что снижает ликвидность крупных объектов недвижимости во всех сегментах.

Существенно увеличился разброс цен предложений, что является выражением роста неопределенности рынка.

Проведение СВО и наличие вновь вошедших в состав РФ регионов оказывает разнонаправленное влияние на рынок недвижимости. С одной стороны, увеличивается количество предложений коммерческой недвижимости от владельцев, меняющих место жительства и выходящих из бизнеса на фоне неопределенности рынка; с другой стороны, возникает перспектива развития экономики районов на фоне будущего развития транспортной и обслуживающей инфраструктуры, строительства на присоединенных территориях.

В начале 2026 года ситуация на рынке остается относительно стабильной.

На это продавцы отреагировали ростом цен во всех сегментах рынка.

При оценке объектов коммерческой недвижимости скидки на торг следует принимать по среднему значению или по верхней границе диапазона справочных данных для активного рынка, с учетом неопределенности.

Более подробный анализ по сегментам приведен ниже.

2.11.5. Цены земельных участков Краснодарского края под индустриальную застройку

Всего на дату оценки на рынке области нами исследованы предложения продажи земельных участков Краснодарского края, промышленного назначения.

По ряду участков недостаточно данных для анализа. Отсеяны участки с улучшениями, существенно влияющими на стоимость. Сводные данные по характеристикам участков и ценам приведены ниже.

Все цены предложений приведены до корректировки на уторговывание.

Около половины предложений (45%) расположены в областном центре, городах федерального значения (Сочи, Новороссийск), и курортных зонах, что определяет высокий уровень средних цен.



Таблица 10. Основные характеристики земельных участков под индустриальную застройку

Показатели	Площадь, га	Цена, руб.	Удельная цена, руб./га
Минимальное значение	0,5	10 000	1
Максимальное значение	50,0	3 000 000 000	345 622
Среднее значение	7,0	91 714 502	21 910
Медианное значение	3,0	30 750 000	10 923

Источник: данные move.ru и др., расчеты оценщика

Максимальные удельные цены соответствуют участкам с возможностью репрофилирования под курортную или многоэтажную жилую застройку в городах федерального значения, в курортных городах и в краевом центре.

В крае наблюдается некоторое снижение средней цены (по сравнению со среднегодовой ретроспективой предыдущих периодов).

В Армавире аналоги не обнаружены.

В связи с этим область поиска аналогов расширена на всю территорию края.

В целом рынок земельных участков Краснодарского края под индустриальную застройку на дату оценки является активным, что обусловлено в первую очередь спросом на участки под строительство новых объектов логистики и производства.

2.11.6. Цены производственных комплексов (баз) Краснодарского края

Всего на дату оценки на рынке области исследовано 103 предложения на продажу. Сводные данные по характеристикам участков и ценам приведены ниже.

Таблица 11. Цены производственных комплексов Краснодарского края

Показатели, ноябрь 2022	Площадь земельного участка, га	Площадь улучшений, кв. м	Цена, млн. руб.	Цена за кв. метр улучшений, руб. (с учетом земли)
Минимальное значение	0,03	150	0,80	952,53
Максимальное значение	27,00	68 800	950,00	155 210,64
Среднее значение	1,74	3 251	79,25	37 656,26
Медиана	0,60	1 453	37,00	28 391,98

Источник: данные move.ru и др., расчеты оценщика

Высокое среднее значение удельных цен в расчете на квадратный метр зданий в крае объясняется наличием в выборке крупнейших центров логистики и хранения (Новороссийск), крупнейших курортных кластеров (Сочи и побережье), существенной долей прав на землю в составе объектов, наличием объектов с малым коэффициентом застройки, а также поступление на рынок новых предложений средних и малых объектов вызванное снижением товарооборота в связи с проведением СВО.

Максимальные цены достигаются в особых случаях – например, наличие готового бизнеса (нефтебазы, металлобазы), с малым количеством зданий на большой территории, наличие спецоборудования (козловых кранов), ж/д путей и платформ для разгрузки грузов, наличие холодильных камер, или возможность перевода участка под рекреацию или жилищное строительство за счет расположения в престижном месте, в курортных местах.

Минимальное значение цены комплексных объектов наблюдается в случае, когда улучшения находятся в плохом состоянии или назначены под снос, а свободный земельный участок мал или расположен в плохой локации.

В целом рынок производственно-складских баз в Краснодарском крае является активным.

2.11.7. Выводы

1. В связи с радикальным изменением структуры экономики, вводом санкций на рынке недвижимости Краснодарского края (в том числе, в сегменте недвижимости производственно-складского назначения) наблюдается рост активности при росте неопределенности (разброса цен).
2. Цены на производственную/складскую недвижимость определяются за квадратный метр площади и зависят, в основном, от местоположения объекта, его размеров и общего состояния.
3. Срок экспозиции объектов в сегменте индустриальной недвижимости составляет 6–18 месяцев, среднее значение 12 месяцев.
4. В сегменте земельных участков под индустриальную застройку рынок является активным. Значение скидки на торг целесообразно принимать в размере среднего значения доверительного интервала.



5. В сегменте производственных баз, аналогичных объекту оценки (универсальные производственно складские объекты) рынок является активным, значение скидки на торг следует принимать ближе к верхней границе расширенного интервала.

6. Цены предложения комплексных объектов в сегменте производственных комплексов (с учетом стоимости прав на землю), на дату оценки составили 0,9-155 тыс. руб. за кв.м общей площади, средняя цена по области, включая краевой центр, а также Сочи и Новороссийск составляет 37,6 тыс.руб./кв.м, медиана 29,4 тыс.руб./кв.м (до применения скидки на уторговывание и корректировки на стоимость прав на землю в составе объекта).

7. Удельная стоимость объекта оценки ожидается существенно меньше средней с учетом масштаба и местонахождения, а также возраста улучшений.

2.12. Анализ достаточности и достоверности информации

Информация, используемая при проведении оценки, должна удовлетворять требованиям достаточности и достоверности.

Оценщик должен провести анализ достаточности и достоверности информации, используя доступные ему для этого средства и методы.

Информация считается достаточной, если использование дополнительной информации не ведет к существенному изменению характеристик, использованных при проведении оценки объекта оценки, а также не ведет к существенному изменению итоговой величины стоимости объекта оценки.

Информация считается достоверной, если данная информация соответствует действительности и позволяет пользователю Отчета об оценке делать правильные выводы о характеристиках, исследованных оценщиком при проведении оценки и определении итоговой величины стоимости объекта Оценка, и принимать базирующиеся на этих выводах обоснованные решения. Информация, предоставленная Заказчиком, должна быть подписана уполномоченным на то лицом и заверена в установленном порядке, и в таком случае она считается достоверной, если у Оценщика нет оснований считать по-иному.

Сведения о количественных и качественных характеристиках Объекта оценки были предоставлены Оценщикам Заказчиком в достаточном объеме. Информация о ценах предложений по продажам в открытых источниках информации содержалась в достаточном для проведения расчетов объеме.

На основании выше сказанного Оценщики сделали вывод о достаточности информации, используемой для проведения оценки.

Для целей настоящей работы предполагается, что документы, предоставленные Заказчиком, достоверны. Документы являются заверенными в установленном порядке копиями и подписаны уполномоченным на то лицом. У Оценщиков нет оснований сомневаться в ее достоверности.

Достоверность информации о ценах предложений в открытых источниках информации проверялась путем выборочного телефонного опроса по номерам, указанным в объявлениях. В расчетах использованы объекты-аналоги, по которым Оценщикам путем телефонного опроса удалось уточнить указанную в открытых источниках информацию. Источники информации указаны в соответствующих разделах Отчета.

На основании вышесказанного Оценщики сделали вывод о достоверности информации.



3. АНАЛИЗ НАИЛУЧШЕГО И НАИБОЛЕЕ ЭФФЕКТИВНОГО ИСПОЛЬЗОВАНИЯ

Понятие наилучшего и наиболее эффективного использования, применяемое в настоящем Отчете, определяется как *вероятное и разрешенное законом использование оцениваемого объекта с наилучшей отдачей, причем непререкаемыми условиями такого использования являются: физическая возможность, должное обеспечение и финансовая оправданность такого рода действий.*

Подразумевается, что определение наилучшего и оптимального использования является результатом суждений Оценщиков на основе его аналитических навыков, тем самым, выражая лишь мнение, а не безусловный факт. В практике оценки недвижимости положение о наилучшем и оптимальном использовании представляет собой предпосылку для дальнейшей стоимостной оценки объекта.

При определении вариантов наилучшего и оптимального использования объекта использовались четыре основных критерия анализа:

1. *Физическая возможность* – физическая возможность наилучшего и наиболее эффективного использования рассматриваемого объекта.

2. *Допустимость с точки зрения законодательства* – характер предполагаемого использования не противоречит законодательству, ограничивающему действия собственника объекта.

3. *Финансовая целесообразность* – допустимый с точки зрения закона порядок использования объекта должен обеспечить чистый доход собственнику имущества.

4. *Максимальная продуктивность* – кроме получения чистого дохода как такового, наилучшее и оптимальное использование подразумевает либо максимизацию чистого дохода собственника, либо достижение максимальной стоимости самого объекта.

3.1. Анализ наилучшего и наиболее эффективного использования земельного участка как свободного

Объектами оценки является существующий комплекс зданий. Снос зданий не планируется.

Вывод: Анализ ННЭИ земельного участка как свободного не требуется.

3.2. Анализ наилучшего и наиболее эффективного использования земельного участка с улучшениями

Анализ ННЭИ земельного участка с существующими улучшениями был проведен методом качественного анализа по комплексу показателей. По каждому показателю существующему объекту для трех вариантов возможного использования присваивался балл по четырехбалльной шкале (1 – плохо; 2 – удовлетворительно; 3 – хорошо; 4 – отлично), после чего баллы суммировались для каждого варианта использования.

Расчет проведен для административного здания и для производственных зданий отдельно.

Результаты расчетов по вариантам использования приведены в таблицах.

Для административного здания

Характеристика	Офисные помещения	Торговые помещения	Производственно-складские помещения
1. Общая площадь	3	3	3
2. Объемно-планировочное решение	4	2	2
3. Транспортная доступность	3	2	4
4. Наличие инженерных сетей	4	2	2
5. Общее физическое состояние	3	2	3
6. Местонахождение	2	2	2
Суммарный балл	19	13	16

Для производственных помещений

Характеристика	Офисные помещения	Торговые помещения	Производственно-складские помещения
1. Общая площадь	3	3	3
2. Объемно-планировочное решение	1	1	2
3. Транспортная доступность	3	2	4
4. Наличие инженерных сетей	2	2	4
5. Общее физическое состояние	3	1	3



Характеристика	Офисные помещения	Торговые помещения	Производственно-складские помещения
б. Местонахождение	2	2	3
Суммарный балл	14	11	19

Наибольший расчетный балл соответствует наилучшему использованию объекта.

Текущее использование объекта в обоих случаях характеризуется самым высоким баллом.

Резюмируя все вышеизложенное, можно сделать следующий вывод: для целей расчета наилучшим и наиболее эффективным использованием оцениваемого объекта недвижимости признается текущее использование (для земельного участка под эксплуатацию существующих зданий, для улучшений – в качестве производственных и административных зданий в составе существующего производственного комплекса).



4. ОПИСАНИЕ ПРОЦЕССА ОЦЕНКИ ОБЪЕКТА ОЦЕНКИ В ЧАСТИ ПРИМЕНЕНИЯ ПОДХОДОВ С ПРИВЕДЕНИЕМ РАСЧЕТОВ ИЛИ ОБОСНОВАНИЕ ОТКАЗА ОТ ПРИМЕНЕНИЯ ПОДХОДОВ К ОЦЕНКЕ ОБЪЕКТА ОЦЕНКИ

4.1. Общие положения

Целью оценки является определение рыночной стоимости оцениваемых прав на объект оценки.

Методической основой оценки рыночной стоимости объекта является Закон РФ №135-ФЗ от 29.07.1998 «Об оценочной деятельности в Российской Федерации» и федеральные стандарты оценки, обязательные к применению субъектами оценочной деятельности (общие стандарты оценки ФСО I – ФСО VI), утвержденные приказом Минэкономразвития России от 14 апреля 2022 г. N 200, а также в федеральном стандарте оценки "Оценка недвижимости (ФСО N 7)", утвержденном приказом Минэкономразвития России от 25 сентября 2014 г. N 611.

В соответствии с указанными стандартами, оценщик при проведении оценки обязан использовать затратный, сравнительный и доходный подходы к оценке или обосновать отказ от использования того или иного подхода. Оценщик вправе самостоятельно определять конкретные методы оценки в рамках применения каждого из подходов.

При выборе конкретного подхода учитываются следующие факторы: цель оценки, вид оцениваемой стоимости, надежность, полнота и достаточность исходной аналитической информации, как уникальной для объекта недвижимости, так и общего характера.

Оценщиком проведен анализ возможности применения указанных подходов.

4.2. Затратный подход

Затратный подход, в определении федерального стандарта оценки "Подходы и методы оценки (ФСО V)", это совокупность методов оценки стоимости объекта оценки, основанных на определении затрат, необходимых для воспроизводства либо замещения объекта оценки с учетом износа и устаревания.

Затратный подход применяется, когда существует возможность заменить объект оценки другим объектом, который либо является точной копией объекта оценки, либо имеет аналогичные полезные свойства. Если объекту оценки свойственно уменьшение стоимости в связи с физическим состоянием, функциональным или экономическим устареванием, при применении затратного подхода необходимо учитывать износ и все виды устареваний.

Под накопленным износом понимается общая потеря стоимости объектом на момент оценки в процентном выражении, под действием физических, функциональных и внешних факторов.

Затратный подход - совокупность методов оценки стоимости объекта оценки, основанных на определении затрат, необходимых для воспроизводства либо замещения объекта оценки с учетом износа и устареваний.

Затратами на воспроизводство объекта оценки являются затраты, необходимые для создания точной копии объекта оценки с использованием применявшихся при создании объекта оценки материалов и технологий.

Затратами на замещение объекта оценки являются затраты, необходимые для создания аналогичного объекта с использованием материалов и технологий, применяющихся на дату оценки.

Граница между стоимостью воспроизводства объекта и стоимостью его замещения всегда условна, и оценщику в каждом конкретном случае приходится решать проблему выбора того или иного вида стоимостной оценки в зависимости от условий применения затратного подхода.

Основные этапы и процедуры оценки при данном методе: В общем случае стоимость объекта недвижимости, определяемая с использованием затратного подхода, рассчитывается в следующей последовательности (ФСО-7):

- определение стоимости прав на земельный участок как незастроенный;
- расчет затрат на создание (воспроизводство или замещение) объектов капитального строительства;
- определение прибыли предпринимателя;
- определение износа и устареваний;
- определение стоимости объектов капитального строительства путем суммирования затрат на создание этих объектов и прибыли предпринимателя и вычитания их физического износа и устареваний;



- определение стоимости объекта недвижимости как суммы стоимости прав на земельный участок и стоимости объектов капитального строительства;

Для целей определения рыночной стоимости объекта недвижимости с использованием затратного подхода земельный участок оценивается как незастроенный в предположении его наиболее эффективного использования;

Затратный подход применяется, когда существует возможность заменить объект другим объектом, который либо является точной его копией, либо имеет аналогичные полезные свойства.

При применении затратного подхода оценщик учитывает следующие положения (п. 24 ФСО-7):

а) затратный подход рекомендуется применять для оценки объектов недвижимости - земельных участков, застроенных объектами капитального строительства, или объектов капитального строительства, но не их частей, например жилых и нежилых помещений;

б) затратный подход целесообразно применять для оценки недвижимости, если она соответствует наиболее эффективному использованию земельного участка как незастроенного и есть возможность корректной оценки физического износа, а также функционального и внешнего (экономического) устареваний объектов капитального строительства;

в) затратный подход рекомендуется использовать при низкой активности рынка, когда недостаточно данных, необходимых для применения сравнительного и доходного подходов к оценке, а также для оценки недвижимости специального назначения и использования (например, линейных объектов, гидротехнических сооружений, водонапорных башен, насосных станций, котельных, инженерных сетей и другой недвижимости, в отношении которой рыночные данные о сделках и предложениях отсутствуют).

Применимость затратного подхода.

При принятии решения о применении затратного подхода к оценке мы учли следующие положения:

- затратный подход рекомендуется использовать при низкой активности рынка, когда недостаточно данных, необходимых для применения сравнительного и доходного подходов к оценке (ФСО-7). В данном случае достаточно данных для применения сравнительного подхода
- затратный подход не применяется при оценке земельных участков, как свободных;
- здания и сооружения, входящие в состав объекта оценки, являются объектами капитального строительства;
- мы располагаем достаточной информацией для корректного определения физического и функционального износа зданий и сооружений в составе объекта оценки; оценка внешнего устаревания сопряжена с большей степенью неопределенности ввиду финансового кризиса;
- большинство улучшений, входящие в состав Объекта оценки не являются объектами нового или недавнего строительства.

Можно отметить следующие особенности затратного подхода, снижающие достоверность результатов при определении рыночной стоимости:¹

1. Затраты не всегда эквивалентны рыночной стоимости объекта.
2. Несоответствие затрат на приобретение оцениваемого объекта недвижимости затратам на новое строительство точно такого же объекта, т.к. в процессе оценки из стоимости строительства вычитается накопленный износ.
3. Проблематичность расчета стоимости воспроизводства старых строений.
4. Сложность определения величины накопленного износа старых строений и сооружений, в особенности внешнего износа.

Точность и достоверность результатов, получаемых в рамках затратного подхода к оценке особенно трудно достижима в условиях экономической нестабильности. Особенно субъективно определение внешнего износа и прибыли предпринимателя в условиях экономического кризиса.

Данные факторы следует учитывать при взвешивании.

Учитывая вышеизложенное, а также на основании федерального стандарта оценки "Подходы и методы оценки (ФСО V)", а также ст. 14 ФЗ-135 «Об оценочной деятельности в РФ», Оценщик счел целесообразным отказаться от применения затратного подхода к оценке.

¹ С.В. Гриненко. Экономика недвижимости. Таганрог: Изд-во ТРТУ, 2004



4.3. Доходный подход

Доходный подход - совокупность методов оценки стоимости объекта оценки, основанных на определении ожидаемых доходов от использования объекта оценки (федеральный стандарт оценки "Подходы и методы оценки (ФСО V)").

Доходный подход применяется, когда существует достоверная информация, позволяющая прогнозировать будущие доходы, которые объект оценки способен приносить, а также связанные с объектом оценки расходы. При применении доходного подхода оценщик определяет величину будущих доходов и расходов и моменты их получения.

Доходный подход основывается на принципе ожидания.

Принцип ожидания - принцип оценивания недвижимости, в соответствии с которым рыночная стоимость недвижимости равна текущей ценности будущего дохода или благ, производимых недвижимостью, с точки зрения типовых покупателей и продавцов

Этот принцип утверждает, что типичный инвестор или покупатель приобретает недвижимость, ожидая в будущем доходы или выгоды.

Применяя доходный подход к оценке, оценщик должен:

- установить период прогнозирования. Под периодом прогнозирования понимается период в будущем, на который от даты оценки производится прогнозирование количественных характеристик факторов, влияющих на величину будущих доходов;
- исследовать способность объекта приносить поток доходов в течение периода прогнозирования, а также сделать заключение о способности объекта приносить поток доходов в период после периода прогнозирования;
- определить ставку дисконтирования, отражающую доходность вложений в сопоставимые с оцениваемым объектом по уровню риска объекты инвестирования, используемую для приведения будущих потоков доходов к дате оценки;
- осуществить процедуру приведения потока ожидаемых доходов в период прогнозирования, а также доходов после периода прогнозирования в стоимость на дату оценки.

Доходный подход применяется, когда существует достоверная информация, позволяющая прогнозировать будущие доходы, которые объект способен приносить, а также связанные с ним расходы. При применении доходного подхода оценщик определяет величину будущих доходов и расходов и моменты их получения. Обязательно применение методов доходного подхода при определении инвестиционной стоимости.

Применимость доходного подхода к оценке.

При принятии решения о применении доходного подхода к оценке мы учли следующие положения:

В данном случае не оценивается инвестиционная стоимость объекта;

Прогноз будущих арендных поступлений / доходов от коммерческого использования объектов, а также расчет ставки капитализации, в условиях экономического кризиса характеризуются субъективностью и недостоверностью.

В соответствии с МСФО (IFRS) 13 рыночная стоимость объекта оценки для целей настоящего отчета определяется в соответствии с определением справедливой стоимости как цены, которая была бы получена при продаже актива или уплачена при передаче обязательства в условиях операции, осуществляемой на организованном рынке, между участниками рынка на дату оценки. Оценка справедливой стоимости предполагает проведение операции по продаже актива или передаче обязательства: (а) на рынке, который является основным для данного актива или обязательства; или (б) при отсутствии основного рынка на рынке, наиболее выгодном для данного актива или обязательства. Основным рынком для данного объекта является рынок недвижимости, цена сделки на котором определяется методами сравнительного подхода. Вторым наиболее выгодным рынком является рынок сдачи объектов в аренду.

Учитывая вышеизложенное, а также на основании федерального стандарта оценки "Подходы и методы оценки (ФСО V)", а также ст. 14 ФЗ-135 «Об оценочной деятельности в РФ», Оценщик счел возможным справочно применить доходный подход к оценке рыночной стоимости недвижимости (В рамках доходного подхода мы применяли метод капитализации дохода. Описание методологии приведено ниже в соответствующем разделе настоящего Отчета).



4.4. Сравнительный подход

Сравнительный подход, в определении федерального стандарта оценки "Подходы и методы оценки (ФСО V)" – это совокупность методов оценки стоимости объекта оценки, основанных на сравнении объекта оценки с объектами-аналогами объекта оценки, в отношении которых имеется информация о ценах. Объектом-аналогом объекта оценки признается объект, сходный с объектом оценки по основным экономическим, материальным, техническим и другим характеристикам, определяющим его стоимость.

Сравнительный подход применяется, когда существует достоверная и доступная для анализа информация о ценах и характеристиках объектов-аналогов.

Применяя сравнительный подход к оценке, оценщик должен:

а) выбрать единицы сравнения и провести сравнительный анализ объекта оценки и каждого объекта-аналога по всем элементам сравнения. По каждому объекту-аналогу может быть выбрано несколько единиц сравнения. Выбор единиц сравнения должен быть обоснован оценщиком. Оценщик должен обосновать отказ от использования других единиц сравнения, принятых при проведении оценки и связанных с факторами спроса и предложения;

б) скорректировать значения единицы сравнения для объектов-аналогов по каждому элементу сравнения в зависимости от соотношения характеристик объекта оценки и объекта-аналога по данному элементу сравнения. При внесении корректировок оценщик должен ввести и обосновать шкалу корректировок и привести объяснение того, при каких условиях значения введенных корректировок будут иными. Шкала и процедура корректирования единицы сравнения не должны меняться от одного объекта-аналога к другому;

в) согласовать результаты корректирования значений единиц сравнения по выбранным объектам-аналогам. Оценщик должен обосновать схему согласования скорректированных значений единиц сравнения и скорректированных цен объектов-аналогов.

Сравнительный подход применяется для оценки недвижимости, когда можно подобрать достаточное для оценки количество объектов-аналогов с известными ценами сделок и (или) предложений (п.22 ФСО-7). В качестве объектов-аналогов используются объекты недвижимости, которые относятся к одному с оцениваемым объектом сегменту рынка и сопоставимы с ним по ценообразующим факторам. При этом для всех объектов недвижимости, включая оцениваемый, ценообразование по каждому из указанных факторов должно быть единообразным.

При принятии решения о применении сравнительного подхода к оценке нами учитывались следующие существенные факторы:

- На рынке области представлены предложения на продажу имущественных комплексов, состоящих из земельных участков с улучшениями, находящиеся вне краевого центра.
- На рынке области представлены в достаточной мере данные по свободным земельным участкам.

4.5. Выводы

Окончательно нами выбраны следующие подходы и методы оценки:

Сравнительный подход (метод корректировок) будет применен при оценке объекта оценки.

Доходный подход (метод капитализации) будет применен при оценке объекта оценки справочно.

В силу изложенных выше аргументов нами принято решение об отказе от использования затратного подхода к оценке объекта.



5. ОПРЕДЕЛЕНИЕ РЫНОЧНОЙ СТОИМОСТИ ЗЕМЕЛЬНОГО УЧАСТКА КАК СВОБОДНОГО В РАМКАХ СРАВНИТЕЛЬНОГО ПОДХОДА К ОЦЕНКЕ

5.1. Общая методология сравнительного подхода к оценке

Сравнительный подход при оценке объектов недвижимости реализуется в следующих методах:

- метод рыночных сравнений
- метод соотнесения цены и дохода.

Исходя из цели и задачи оценки, характеристик объекта оценки, условий его использования и наличия информационной базы о ценах и параметрах аналогичных объектов, для расчета рыночной стоимости объекта оценки на основе сравнительного подхода, Оценщик счел целесообразным использовать метод рыночных сравнений (прямого сравнения продаж).

Метод рыночных сравнений - метод оценки рыночной стоимости объекта оценки, основанный на анализе рыночных цен сделок или предложений по продаже или аренде объектов, сопоставимых с оцениваемым (аналогов), имевших место на рынке оцениваемого объекта до даты оценки.

Для определения стоимости объекта недвижимости методом рыночных сравнений используется следующая последовательность действий:

1. Исследование рынка и сбор информации о сделках или предложениях по покупке или продаже объектов, аналогичных оцениваемому объекту.
2. Проверка точности и надежности собранной информации и соответствие ее рыночной конъюнктуре.
3. Выбор типичных для рынка оцениваемого объекта единиц сравнения и проведение сравнительного анализа по выбранной единице.
4. Сравнение сопоставимых объектов-аналогов с оцениваемой недвижимостью (объектом оценки) с использованием единицы сравнения и внесение поправок в цену каждого объекта-аналога относительно оцениваемого объекта.
5. Сведение откорректированных значений цен объектов-аналогов, полученных в ходе их анализа, в единое значение или диапазон значений стоимости.

Метод рыночных сравнений базируется на принципе «спроса и предложения», в соответствии с которым цена на объект недвижимости определяется в результате взаимодействия спроса и предложения на объект в данном месте, в данное время и на данном рынке.

Математическая модель оценки объекта недвижимости с использованием метода рыночных сравнений может быть представлена в следующем виде:

$$V_{PC} = \sum_i^K \alpha_i \times V_{PCi},$$

где	V_{PC} -	рыночная стоимость объекта оценка на основе метода рыночных сравнений;
	K -	количество аналогов
	V_{PCi} -	рыночная стоимость объекта оценка с использованием информации о цене i -го объекта-аналога;
	α_i -	вклад i -го объекта-аналога в стоимость объекта оценки.

Сумма вкладов равна единице

$$\sum_i^K \alpha_i = 1.$$

Скорректированная цена i -го объекта-аналога определяется следующим образом :

$$V_{PCi} = P_i \times \prod_j^N (1 + D_{Pij}),$$

где	P_i -	цена i -го объекта-аналога;
	N -	Количество ценообразующих факторов;
	D_{Pij} -	значение корректировки цены i -го объекта-аналога по j -тому ценообразующему фактору в денежном выражении.

Выбор единицы сравнения определяется, как правило, типом недвижимости.

Для земельного участка без улучшений используются удельные характеристики (удельные цены):

Цена за единицу площади участка:

- квадратный метр – для участка под застройку в населенном пункте;
- «сотка» (сто кв.м) – для участков под индивидуальное жилищное строительство вне



населенного пункта;

- гектар – для сельскохозяйственных угодий.

Коммерческую недвижимость, как правило, сравнивают на основе цены за квадратный метр полезной (арендной, общей площади).

При исследовании рынка сделок купли-продажи и аренды недвижимости в качестве ценообразующих факторов рассматриваются характеристики потребительских свойств собственно объекта и среды его функционирования.

Поскольку общее число ценообразующих факторов для любого объекта недвижимости весьма велико для упрощения процедур анализа ценообразующие факторы группируются в основные и базовые элементы сравнения. Базовые элементы сравнения разбивают на подклассы, которые уточняют анализируемый элемент сравнения

Основные элементы сравнения приведены выше в разделе «2.11.3. Ценообразующие факторы, влияющие на стоимость недвижимости».

Расчет поправок осуществляется, как правило, следующими методами:

- метод парных продаж;
- статистический анализ (корреляционно-регрессионный анализ);
- анализ издержек;
- анализ вторичных данных;
- экспертный метод.

Согласно *методу анализа парных продаж*, цены сделок (предложений) сравниваются по двум объектам недвижимости, чтобы определить величину корректировки для одного элемента сравнения. При этом два выбранных объекта недвижимости идентичны по всем элементам сравнения, кроме одного, по которому и проводится анализ.

Статистический анализ (метод корреляционно-регрессионного анализа) основан на предположении о существовании подвергающейся формализации зависимости между вариацией цен объектов и тех или иных его характеристик. Для выведения зависимости необходимо располагать значительной выборкой по сравнимым объектам.

Методы анализа издержек, анализа вторичных данных и экспертный применяются при невозможности расчета величины поправки на основании методов, опирающихся на рыночные данные (методы анализа парных продаж, статистический анализ).

Анализ издержек. Расчет поправок основан на анализе данных об эксплуатационных издержках объекта или на основе анализа стоимости строительства объектов. Сравняя величину затрат на строительство всего аналога или какого-либо элемента аналога с соответствующими параметрами оцениваемого объекта можно сделать заключение о величине поправки.

Анализ вторичных данных. Данный метод определяет величины корректировок опираясь на данные, не относящиеся непосредственно к объекту оценки или объекту аналогу. Такие данные обычно содержатся в отчетах и публикациях правительственных служб, специализированных исследовательских фирм и т.д.

Экспертный метод расчета предполагает внесение корректировок на основе опыта и знаний Оценщика с учетом имеющейся в его распоряжении информации, полученной путем анализа рынка, интервьюирования маклеров по недвижимости и других профессиональных участников рынка, а также на основании информации, полученной от других оценщиков, имеющих значительный опыт работы в данной области.

Основу экспертных методов расчета и внесения поправок, обычно процентных, составляет субъективное мнение эксперта-оценщика о том, насколько оцениваемый объект хуже или лучше сопоставимого аналога. Экспертными методами расчета и внесения корректировок обычно пользуются, когда невозможно рассчитать достаточно точные денежные или процентные поправки, но есть рыночная информация о различиях между оцениваемым и сопоставимым объектами. Экспертный метод предполагает также суждения оценщика на основании индивидуальных опросов профессионалов и осведомленных лиц, что позволяет собрать информацию, которая может быть полезна при проведении корректировок.

В соответствии с федеральным стандартом оценки "Подходы и методы оценки (ФСО V)", если в качестве информации, существенной для определения стоимости объекта оценки, используется экспертное суждение оценщика или привлеченного оценщиком специалиста (эксперта), для характеристик, значение которых оценивается, таким образом, должны быть описаны условия, при которых указанные характеристики могут достигать тех или иных значений. Если при проведении оценки оценщиком привлекаются специалисты (эксперты), оценщик должен указать в отчете их квалификацию и степень их участия в проведении оценки, а также обосновать необходимость их привлечения.



Итоговое значение определяется как среднее арифметическое скорректированных цен аналогов ($\alpha=1/k$).

Для оценки полноты внесенных корректировок анализируется степень **однородности полученных скорректированных цен объектов-аналогов**. Для этого определяется коэффициент вариации выборки скорректированных цен:

$$Var = \frac{\sigma}{\bar{x}},$$

где \bar{x} – среднее значение, σ – среднеквадратичное отклонение по выборке.

Выборка считается однородной, если $Var \leq 30 \%$.

5.2. Выбор аналогов

Для выбора объектов-аналогов оценщик воспользовался информацией, представленной в разделе «Описание объектов оценки» настоящего отчета. Выбор объектов-аналогов проводился по следующим основным стоимостеобразующим критериям:

- Вид аналога – земельный участок;
- местоположение аналогов – регион расположения объекта оценки;
- сегмент рынка - участки под индустриальную застройку (включают следующие категории и виды разрешенного использования земель: категория земель – земли поселений, земли промышленности, разрешенное использование земель – строительство промышленных объектов или эксплуатация существующих зданий; земли сельскохозяйственного назначения, возможен перевод под индустриальную застройку);
- общая площадь участка - не менее 0,5 га;
- прочие характеристики.

В результате исследования рынка недвижимости были получены данные о предложениях продажи аналогов.

В Армавире на дату оценки аналоги не обнаружены. Область поиска аналогов расширена до края.

Исключены аналоги, имеющие НЭИ или документы на перевод под жилую застройку, а также участки со строениями, повторные аналоги.

Отобрано шесть аналогов земель промназначения без строений.

Копии объявлений представлены в приложениях.

Дополнительная информация по объектам-аналогам была получена Оценщиком по телефону от хозяев выставленных для сдачи в аренду объектов, или сотрудников риэлтерских агентств. Телефоны, по которым проводилось интервью, приведены на распечатках объявлений (см.Приложения).

Описание выбранных аналогов представлено ниже.



Таблица 12. Описание аналогов земельного участка

Наименование показателя	Объект оценки	Аналог 1	Аналог 2	Аналог 3
Объект	Земельный участок	Продается коммерческий участок, 1.6 га, Горячий Ключ	Продаем коммерческий участок, 37 га, Джигинка, улица Советская	Продажа земли с/х назначения, 2 га, Анапа, шоссе Симферопольское, д 42
Категория земельного участка	земли населенных пунктов	с/х назначения	с/х назначения	с/х назначения
Вид разрешенного использования участка	производственная деятельность, эксплуатация существующих зданий	возможен перевод по индустр застройку	возможен перевод по индустр застройку	возможен перевод по индустр застройку
Местоположение	Россия, Краснодарский край, г.Армавир, ул. Урупская, дом №1а.	Краснодарский край, Горячий Ключ	Краснодарский край, Анапский район, село Джигинка, улица Советская	Анапский р-н г. Анапа ш Симферопольское д 42
Тип населенного пункта	райцентры и поселки городского типа с развитой промышленностью	райцентры и поселки городского типа сельскохозяйственных районов	прочие населенные пункты	курорт
Передаваемые права на недвижимость	собств	собств	собств	собств
Условия финансирования	собственные средства	обычные	обычные	обычные
Дата предложения	На дату оценки	На дату оценки	На дату оценки	На дату оценки
Удаленность от краевого центра, км		60	155	170
Транспортная доступность	хорошая	хорошая	хорошая	хорошая
Площадь, кв.м.	24 647	16 000	370 000	20 000
Площадь, га	2,46	1,6	37,0	2,0
Подъездные пути	хорошие	с твердым покрытием	с твердым покрытием	с твердым покрытием
Рельеф	ровный	ровный	ровный	ровный
Наличие инженерных коммуникаций	центральные коммуникации			
Ж/д	нет			
Газ	да	Не указано	Не указано	Не указано
Вода	да	Не указано	Не указано	нет
Электроснабжение	да	да	да	да
Наличие вспомогательных улучшений	для целей расчета рассматривается, как свободный от построек	нет	нет	нет
Цена предложения, тыс.руб.	-	5 150 000	55 000 000	6 650 000
Цена предложения за единицу площади, тыс.руб./га		3 219	1 486	3 325
Источник		https://krasnodar.move.ru/objects/prodaetsya_uchastok_ploshchadyu_16000_kv_m_ploshchadyu_160_sotok_krasnodarskiy_kray_gory_achiy_klyuch_9285995048/	https://krasnodar.move.ru/objects/prodaetsya_uchastok_ploshchadyu_370000_kv_m_ploshchadyu_3700_sotok_krasnodarskiy_kray_anapskiy_rayon_selo_djiginka_9272270919/	https://krasnodar.move.ru/objects/anapa_shosse_simferopolskoe_d_42_6908573495/

5.3. Определение удельной рыночной стоимости земельного участка

Таблица 13. Расчет удельной рыночной стоимости земельных участков

Элементы сравнения	Оцениваемый участок	Аналог 1	Аналог 2	Аналог 3
Цена предложения за единицу площади, тыс.руб./га		3 219	1 486	3 325
1. Объем оцениваемых прав	собственность	собств	собств	собств
Корректирующий коэффициент		1,0	1,0	1,0
Скорректированная цена		3 219	1 486	3 325
2. Условия финансирования	обычные	соответствует объекту оценки	соответствует объекту оценки	соответствует объекту оценки
Корректирующий коэффициент		1,0	1,0	1,0
Скорректированная цена		3 219	1 486	3 325
3. Условия продажи	обычные	соответствует объекту оценки	соответствует объекту оценки	соответствует объекту оценки
Корректирующий коэффициент		1,0	1,0	1,0
Скорректированная цена		3 219	1 486	3 325
4. Дата предложения (дата проведения оценки)	Актуально на дату оценки	Актуально на дату оценки	Актуально на дату оценки	Актуально на дату оценки
Корректирующий коэффициент		1,0	1,0	1,0
Скорректированная цена		3 219	1 486	3 325
5. Разница между ценой предложения и ценой продажи	торг	торг	торг	торг
Корректирующий коэффициент		0,890	0,890	0,890
Скорректированная цена		2 865	1 323	2 959
6. Местоположение				
Характеристика местоположения	райцентры и поселки городского типа с	райцентры и поселки городского типа	прочие населенные пункты	курорт



Элементы сравнения	Оцениваемый участок	Аналог 1	Аналог 2	Аналог 3
	развитой промышленностью	сельскохозяйственных районов		
Отношение цен низкокласных производственно-складских объектов по районам области по отношению к областному центру	0,72	0,60	0,48	0,83
Корректирующий коэффициент		1,2	1,5	0,9
Скорректированная цена		3 438	1 984	2 567
7. Категория земель	земли населенных пунктов	с/х назначения	с/х назначения	с/х назначения
Разрешенное использование	производственная деятельность, эксплуатация существующих зданий	возможен перевод по индустр застройки	возможен перевод по индустр застройки	возможен перевод по индустр застройки
Корректирующий коэффициент		1,0	1,0	1,0
Скорректированная цена		3 438	1 984	2 567
8. Величина участка, га	2,5	1,6	37,0	2,0
	1-2,5	1-2,5	более 10	1-2,5
Корректирующий коэффициент		1,00	1,63	1,00
Скорректированная цена		3 438	3 234	2 567
9. Инженерные коммуникации				
Ж/д ветка	нет	0	0	0
Газ	да	Не указано	Не указано	Не указано
Вода	да	Не указано	Не указано	нет
Электроснабжение	да	да	да	да
Корр коэфф на наличие ж/д ветки		1,00	1,00	1,00
Корр.коэфф.на наличие электроснабжения		1,16	1,16	1,16
Корр.коэфф.на наличие газоснабжения		1,17	1,17	1,17
Корр.коэфф.на наличие водоснабжения		1,00	1,00	1,00
Корректирующий коэффициент		1,36	1,36	1,36
Скорректированная цена, тыс. руб/ га		4 666	4 389	3 484
Общая чистая коррекция (по модулю)		0,45	1,95	0,05
Скорректированная цена		4 666	4 389	3 484
Участие при взвешивании		да	да	да
Средневзвешенная цена за единицу площади объекта оценки, тыс руб./га	4 180			
Расчет коэффициента вариации				
Квадрат отклонения		236 552	43 844	484 075
Среднее квадратов отклонений	254 824			
Среднее квадратичное отклонение	505			
Коэффициент вариации	0,12			
Значение удельной стоимости единицы площади объекта оценки, тыс.руб./га, округленно, принятое для дальнейших расчетов	4 200			

Источник: данные аналогов, суждения и расчеты оценщика



5.4. Обоснование внесенных корректировок:

Корректировки к объектам-аналогам по отношению к объекту оценки вносятся в % (со знаком (+) если объект оценки превосходит по ценообразующему фактору объект-аналог, и со знаком (-) если по ценообразующему фактору объект оценки уступает объекту аналогу).

Объем оцениваемых прав и наличие обременений.

Все аналоги, как и объект оценки, продаются в собственность. Обременения не зарегистрированы как у объекта оценки, так и у аналогов.

Величина корректировки для всех аналогов принята равной нулю. Корректирующий коэффициент равен 1.

Условия финансирования и особые условия сделки

Условия сделки с объектами-аналогами и оцениваемой недвижимостью одинаковы, особые условия отсутствуют.

Величина корректировки для всех аналогов принята равной нулю. Корректирующий коэффициент равен 1.

Условия рынка - изменение цен во времени.

Все аналоги предложены к продаже на дату оценки.

Величина корректировки принята равной нулю. Корректирующий коэффициент равен 1.

Условия рынка - разница между стоимостью предложения и ценой продажи

Поскольку в стоимость предложений закладывается некоторое завышение с расчетом на процедуру торга с клиентом, реальная цена по сделке выходит ниже. Необходимо осуществить корректировку цен предложений на уторговывание.

Рынок земельных участков является активным. Согласно данным проанализированных источников (раздел 2.11.3), значение скидки на уторговывание принято в размере минус 10,7% (верхнее значение скидок на торг для земельных участков под индустриальную застройку для активного рынка, округленно). Корректирующий коэффициент составляет 0,893

Корректировка на местоположение.

Для определения корректировки на местоположение в качестве главного критерия принималось расположение объекта недвижимости относительно краевого центра. Расчет по каждому аналогу произведен с использованием справочных данных, приведенных ранее в разделе 2.11.3 и приведен выше (см. Таблица 13).

Категория земель и разрешенное использование земельного участка.

Категория земель и разрешенное использование земельного участка совпадают для объекта оценки и для всех аналогов (допускают возведение промышленных объектов). Величина корректировки для всех аналогов принята равной нулю. Корректирующий коэффициент равен 1.

Физические характеристики

Площадь объекта, га

Объект оценки имеет площадь 2,5 га. Аналоги имеют различную площадь. Величина корректировки для аналогов принята на основании справочных данных по имеющимся источникам (раздел 2.11.3).

Инженерные коммуникации и инфраструктура

Наличие коммуникаций – наличие железнодорожной ветки, газоснабжение, водоснабжение и канализация, энергоснабжение – оказывает влияние на стоимость участка.

Корректирующие коэффициенты рассчитаны с использованием справочных данных, приведенных ранее в разделе 2.11.3. Расчет совокупного корректирующего коэффициента по каждому аналогу приведен в таблице выше.

Расчет коэффициента вариации приведен в таблице выше. Разброс результатов в пределах допустимого значения (меньше 30%). Взвешивание результатов производилось путем усреднения.

5.5. Определение расчетного предварительного значения рыночной стоимости земельных участков.

Расчет предварительного значения рыночной стоимости земельных участков приведен ниже.

Таблица 14. Расчет рыночной стоимости прав на землю

Показатели	Площадь, кв.м	Средневзвешенная цена за единицу площади объекта оценки, руб./кв.м	Предварительное значение расчетной рыночной стоимости земельного участка, определенное с применением сравнительного подхода к оценке, тыс.руб.
Земельный участок, общая площадь: 24647 кв.м.	24 647,0	440,0	10 845

Источник: расчеты оценщика



6. ОПРЕДЕЛЕНИЕ РЫНОЧНОЙ СТОИМОСТИ ОБЪЕКТА ОЦЕНКИ В РАМКАХ СРАВНИТЕЛЬНОГО ПОДХОДА К ОЦЕНКЕ

6.1. Методология

Общая методология аналогична описанной в разделе 5.1. Общая методология сравнительного подхода к оценке.

6.2. Выбор аналогов

Для выбора объектов-аналогов оценщик воспользовался информацией, представленной в разделе «Описание объектов оценки» настоящего отчета. Выбор объектов-аналогов проводился по следующим основным критериям:

- Вид аналога – комплекс зданий на земельном участке (база);
- местоположение аналогов (регион объекта оценки, расположение в краевом центре или иных населенных пунктах вне райцентра);
- категория земель – земли поселений, земли промназначения;
- разрешенное использование земель – эксплуатация существующих строений;
- прочие характеристики.

В результате исследования рынка недвижимости были получены данные о предложениях продажи аналогов.

Копии объявлений представлены в приложениях.

Дополнительная информация, прямо не указанная в объявлениях, по объектам-аналогам была получена Оценщиком по телефону от хозяев выставленных для сдачи в аренду объектов, или сотрудников риэлтерских агентств. Телефоны, по которым проводилось интервью, приведены на распечатках объявлений (см. Приложения).

Описание выбранных аналогов представлено ниже.

В Армавире не выявлено сопоставимых аналогов, область отбора аналогов расширена на всю территорию края.

Цены аналогов скорректированы на стоимость прав на землю, путем вычитания расчетной стоимости участка земли, как свободного. Она получена для каждого из аналогов путем умножения удельной рыночной стоимости земельного участка, скорректированной на уторговывание и местоположение.



Таблица 15. Описание аналогов объекта оценки и расчет удельных цен предложения улучшений.

Наименование	Объект оценки	Аналог 1	Аналог 2	Аналог 3	Аналог 4	Аналог 5	Аналог 6	Аналог 7
Объект	Производственный комплекс (база)	Продается склад, 4000 м²	Продаю производственное помещение, 3814 м²	Продам производственное помещение, 4900 м²	Продаем склад, 3026 м²	Продаю производственное помещение, 8588.2 м²	Продам производственное помещение, 2071 м²	Продаю склад, 1000 м², Переясловская, сквер Ленина, 6 Онлайн-показ
Тип земель	земли населенных пунктов	под инд. застр.	под инд. застр.	под инд. застр.	под инд. застр.	под инд. застр.	под инд. застр.	под инд. застр.
Разрешенное использование	для производственных целей	исп-е сущ-х строений	исп-е сущ-х строений	исп-е сущ-х строений	исп-е сущ-х строений	исп-е сущ-х строений	исп-е сущ-х строений	исп-е сущ-х строений
Площадь участка, га	2,4647	1,1	1,2422	1	1,7	1,46	0,21	0,4605
Площадь участка, кв.м.	24 647	11 000	12 422	10 000	17 000	14 600	2 100	4 605
Общая площадь, кв.м.	12 741	4 000	3 814	4 900	3 026	8 588	2 071	1 000
Коэффициент застройки	0,52	0,36	0,31	0,49	0,18	0,59	0,99	0,09
Адрес	Краснодарский край, г.Армавир	Армавир, проезд Кирова, 92	р-н Крымский, Крымск, ул Свердлова, 2/2	р-н Крымский, Крымск, ул Строительная, 36	р-н Курганинский, Курганинск, ул Матросова, 293	р-н Славянский, ст-ца Анастасиевская, ул Советская, 61	р-н Темрюкский, п Стрелка, ул Полевая, 52	Брюховецкий р-н ст-ца Переясловская сквер Ленина 6
Населенный пункт	Армавир	Армавир	Крымск	Крымск	Курганинск	Анастасиевская	Стрелка	Переясловская
Местоположение	райцентры и поселки городского типа с развитой промышленностью	райцентры и поселки городского типа с развитой промышленностью	райцентры и поселки городского типа сельскохозяйственных районов	райцентры и поселки городского типа сельскохозяйственных районов	райцентры и поселки городского типа сельскохозяйственных районов	прочие населенные пункты	прочие населенные пункты	прочие населенные пункты
Дата продажи (предложения)	Апрель 2025	Апрель 2025	Апрель 2025	Апрель 2025	Апрель 2025	Апрель 2025	Апрель 2025	Апрель 2025
Права на землю	собств	собств	собств	аренда	собств	собств	аренда	собств
Права на улучшения	собств	собств	собств	собств	собств	собств	собств	собств
Условия финансирования	обычные	обычные	обычные	обычные	обычные	обычные	обычные	обычные
Холодильные камеры	нет	нет	нет	нет	нет	нет	нет	нет
Ж/д ветка	нет	нет	нет	нет	нет	нет	нет	нет
Газ	да	нет	нет	не указано	да	нет	нет	да
Электроснабжение	да	да	да	не указано	да	да	да	да
Вода	да	да	да	не указано	нет	да	да	да
Состояние улучшений	удовл	удовл	удовл	удовл	удовл	удовл	удовл	удовл
Источник		https://krasnodar.move.ru/objects/prodaetsya_sklad_ploschadyu_4000_kv_m_krasnodarskiy_armavir_ul_kirova_92_9292915353/	https://krasnodar.move.ru/objects/prodaetsya_pp_ploschadyu_3814_kv_m_krasnodarskiy_krymskiy_krymskoe_krymsk_ul_sverdlova_22_9292153546/	https://krasnodar.move.ru/objects/prodaetsya_pp_ploschadyu_4900_kv_m_krasnodarskiy_krymskiy_krymskoe_krymsk_stroitelnaya_ul_36_9292300852/	https://krasnodar.move.ru/objects/prodaetsya_sklad_ploschadyu_3026_kv_m_krasnodarskiy_kray_kurganinskiy_rayon_kurganinsk_9288591374/	https://krasnodar.move.ru/objects/anastasiyevskaya_ulica_sovetskaya_d_61_9288355891/	https://krasnodar.move.ru/objects/prodaetsya_pp_ploschadyu_2071_kv_m_krasnodarskiy_kray_temryukskiy_rayon_poselok_strelka_9290461932/	https://krasnodar.move.ru/objects/prodaetsya_sklad_ploschadyu_1000_kv_m_krasnodarskiy_kray_bryuhoveckiy_rayon_stanica_pereyaslovskaya_9285429966/
ID		9292915353	9292153546	9292300852	9288591374	9288355891	9290461932	9285429966
Цена предложения, тыс.руб.		32 500	30 000	23 000	24 000	30 000	7 000	8 500
Удельная рыночная стоимость земельного участка площадью как у объекта оценки в месте расположения объекта оценки, руб./га (с учетом торга)		4 200	4 200	4 200	4 200	4 200	4 200	4 200
Корректирующий коэффициент на состав прав на землю		1,00	1,00	0,85	1,00	1,00	0,85	1,00
Коэффициент, возвращающий учет уторговывания для участка (1/1-0,107)		1,12	1,12	1,12	1,12	1,12	1,12	1,12



Наименование	Объект оценки	Аналог 1	Аналог 2	Аналог 3	Аналог 4	Аналог 5	Аналог 6	Аналог 7
Характеристика местоположения	райцентры и поселки городского типа с развитой промышленностью	райцентры и поселки городского типа с развитой промышленностью	райцентры и поселки городского типа сельскохозяйственных районов	райцентры и поселки городского типа сельскохозяйственных районов	райцентры и поселки городского типа сельскохозяйственных районов	прочие населенные пункты	прочие населенные пункты	прочие населенные пункты
Отношение цен низкокласных производственно-складских объектов по районам области по отношению к областному центру	0,72	0,72	0,60	0,60	0,60	0,48	0,48	0,48
Корректирующий коэффициент на местоположение		1,00	0,83	0,83	0,83	0,67	0,67	0,67
Диапазон площадей ЗУ	1-2,5	1-2,5	1-2,5	1-2,5	1-2,5	1-2,5	до 1	до 1
Корректирующий коэффициент на площадь		1,00	1,00	1,00	1,00	1,00	1,37	1,37
Ж/д ветка	нет	нет	нет	нет	нет	нет	нет	нет
Газ	да	нет	нет	не указано	да	нет	нет	да
Электроснабжение	да	да	да	не указано	да	да	да	да
Вода	да	да	да	не указано	нет	да	да	да
Корр коэфф на наличие ж/д ветки		1,00	1,00	1,00	1,00	1,00	1,00	1,00
Корр коэфф газ		1,16	1,16	1,16	1,00	1,16	1,16	1,00
Корр коэфф электроснабжение		1,00	1,00	1,17	1,00	1,00	1,00	1,00
Корр коэфф вода		1,00	1,00	1,18	1,18	1,00	1,00	1,00
Корректирующий коэффициент на коммуникации		0,86	0,86	0,62	0,85	0,86	0,86	1,00
Удельная рыночная стоимость земельного участка аналогичной площади в месте расположения аналога, тыс.руб./га (без учета торга)		4 055	3 379	2 080	3 322	2 703	3 147	4 295
Скорректированная стоимость прав на весь земельный участок в составе аналога, тыс.руб.		4 460	4 197	2 080	5 647	3 946	661	1 978
Цена аналога без учета стоимости прав на земельный участок, тыс.руб.		28 040	25 803	20 920	18 353	26 054	6 339	6 522
Цена предложения, тыс.руб./кв.м		7,0	6,8	4,3	6,1	3,034	3,061	6,522

Источник: данные аналогов, расчеты оценщика

6.3. Определение удельной рыночной стоимости объекта оценки

Таблица 16. Расчет удельной стоимости улучшений

Корректировки	Объект оценки	Аналог 1	Аналог 2	Аналог 3	Аналог 4	Аналог 5	Аналог 6	Аналог 7
Цена предложения, руб./кв.м		7 010	6 765	4 269	6 065	3 034	3 061	6 522
НДС в составе цены	да	да	да	да	да	да	да	да
Корректировка на НДС		1,000	1,000	1,000	1,000	1,000	1,000	1,000
Скорректированная цена, руб.		7 010	6 765	4 269	6 065	3 034	3 061	6 522
1. Объем оцениваемых прав	собств	соответствует объекту оценки	соответствует объекту оценки	соответствует объекту оценки	соответствует объекту оценки	соответствует объекту оценки	соответствует объекту оценки	соответствует объекту оценки
Корректирующий коэффициент		1,0	1,0	1,0	1,0	1,0	1,0	1,0
2. Условия финансирования	обычные	соответствует объекту оценки	соответствует объекту оценки	соответствует объекту оценки	соответствует объекту оценки	соответствует объекту оценки	соответствует объекту оценки	соответствует объекту оценки
Корректирующий коэффициент		1	1	1	1	1	1	1
Скорректированная цена		7 010	6 765	4 269	6 065	3 034	3 061	6 522
3. Условия продажи	публичная оферта	соответствует объекту оценки	соответствует объекту оценки	соответствует объекту оценки	соответствует объекту оценки	соответствует объекту оценки	соответствует объекту оценки	соответствует объекту оценки
Корректирующий коэффициент		1	1	1	1	1	1	1



Корректировки	Объект оценки	Аналог 1	Аналог 2	Аналог 3	Аналог 4	Аналог 5	Аналог 6	Аналог 7
Скорректированная цена		7 010	6 765	4 269	6 065	3 034	3 061	6 522
4. Дата предложения (дата проведения оценки)	Апрель 2025	Апрель 2025	Апрель 2025	Апрель 2025	Апрель 2025	Апрель 2025	Апрель 2025	Апрель 2025
Корректирующий коэффициент		1	1	1	1	1	1	1
Скорректированная цена		7 010	6 765	4 269	6 065	3 034	3 061	6 522
5. Разница между ценой предложения и ценой продажи (торг)	торг	торг	торг	торг	торг	торг	торг	торг
Корректирующий коэффициент		0,85	0,85	0,85	0,85	0,85	0,85	0,85
Скорректированная цена		5 959	5 751	3 629	5 155	2 579	2 602	5 544
6. Местоположение	райцентры и поселки городского типа с развитой промышленностью	райцентры и поселки городского типа с развитой промышленностью	райцентры и поселки городского типа сельскохозяйственных районов	райцентры и поселки городского типа сельскохозяйственных районов	райцентры и поселки городского типа сельскохозяйственных районов	прочие населенные пункты	прочие населенные пункты	прочие населенные пункты
Корректирующий коэффициент		1,00	1,20	1,20	1,20	1,50	1,50	1,50
Скорректированная цена		5 959	6 901	4 355	6 187	3 868	3 903	8 316
7. Площадь улучшений, кв.м.	12 741	4 000	3 814	4 900	3 026	8 588	2 071	1 000
Диапазон площадей улучшений, кв.м	10000-20000	1000-5000	1000-5000	1000-5000	1000-5000	5000-10000	1000-5000	1000-5000
Корректирующий коэффициент		0,85	0,85	0,85	0,85	0,93	0,85	0,85
Скорректированная цена		5 065	5 866	3 702	5 259	3 597	3 317	7 068
8. Коммуникации								
Наличие холодильных камер	нет	нет	нет	нет	нет	нет	нет	нет
Ж/д ветка	нет	нет	нет	нет	нет	нет	нет	нет
Газ	да	нет	нет	не указано	да	нет	нет	да
Электроснабжение	да	да	да	не указано	да	да	да	да
Вода	да	да	да	не указано	нет	да	да	да
Корр. коэфф на наличие холодильных камер		1,00	1,00	1,00	1,00	1,00	1,00	1,00
Корр. коэфф. на наличие ж/д ветки		1,00	1,00	1,00	1,00	1,00	1,00	1,00
Корр. коэфф. на газ		1,16	1,16	1,16	1,00	1,16	1,16	1,00
Корр. коэфф. на электроснабжение		1,00	1,00	1,17	1,00	1,00	1,00	1,00
Корр. коэфф. на водоснабжение		1,00	1,00	1,18	1,18	1,00	1,00	1,00
Корректирующий коэффициент		1,16	1,16	1,60	1,18	1,16	1,16	1,00
Скорректированная цена		5 875	6 804	5 928	6 205	4 173	3 848	7 068
9. Состояние улучшений	удовл	удовл	удовл	удовл	удовл	удовл	удовл	удовл
Корректирующий коэффициент		1,00	1,00	1,00	1,00	1,00	1,00	1,00
Скорректированная удельная цена аналога без учета прав на землю, руб.		5 875	6 804	5 928	6 205	4 173	3 848	7 068
Участие при взвешивании		да	да	да	да	да	да	да
Среднее значение, руб..кв.м	5 700							
Расчет коэффициента вариации								
Среднее скорректированных цен	5 700							
Квадрат отклонения		30 599	1 218 478	51 897	254 978	2 333 150	3 430 610	1 871 755
Среднее квадратов отклонений	1 313 067							
Среднее квадратичное отклонение	1 146							
Коэффициент вариации	0,18							
Итоговое расчетное значение удельной стоимости, руб. на кв.м общей площади улучшений, округленно	5 700							

Источник: данные аналогов, суждения и расчеты оценщика



6.4. Обоснование внесенных корректировок:

Объем оцениваемых прав и наличие обременений.

Все аналоги, как и объект оценки, продаются в собственность. Обременения не зарегистрированы как у объекта оценки, так и у аналогов.

Величина корректировки для всех аналогов принята равной нулю. Корректирующий коэффициент равен 1.

Условия финансирования и особые условия сделки

Условия аренды при совершении сделки с объектами–аналогами и оцениваемой недвижимостью одинаковы, особые условия отсутствуют.

Величина корректировки для всех аналогов принята равной нулю. Корректирующий коэффициент равен 1.

Условия рынка - изменение цен во времени.

Все аналоги предложены к сдаче в аренду на дату оценки.

Величина корректировки для всех аналогов принята равной нулю. Корректирующий коэффициент равен 1.

Условия рынка - разница между стоимостью предложения и ценой продажи

Поскольку в стоимость предложений закладывается некоторое завышение с расчетом на процедуру торга с клиентом, реальная цена по сделке выходит ниже. Необходимо осуществить корректировку цен предложений на уторговывание.

Согласно данным проанализированных источников (раздел 2.10.3), значение скидки на уторговывание для улучшений в составе земельного участка принято суждением оценщика в размере минус 15% (верхняя граница расширенного диапазона для активного рынка для универсальных производственно складских объектов). Корректирующий коэффициент составляет 0,85.

Корректировка на местоположение.

Для определения корректировки на местоположение в качестве главного критерия принималось расположение объекта недвижимости относительно краевого центра.

Расчет по каждому аналогу произведен с использованием справочных данных, приведенных ранее в разделе 2.11.3 и приведен выше (см. Таблица 16).

Категория земель и разрешенное использование земельного участка.

Категория земель и разрешенное использование земельного участка совпадают для объекта оценки и для всех аналогов.

Величина корректировки для всех аналогов принята равной нулю. Корректирующий коэффициент равен 1.

Физические характеристики - Площадь объекта, га

Объект оценки имеет площадь 12,741 тыс. кв.м. Все аналоги имеют различную площадь.

Объекты большей площади, как правило, продаются по более низкой цене за единицу площади. Корректировка принята по данным, приведенным выше (раздел 2.11.3). Величина корректирующего коэффициента для каждого аналога приведена в соответствующих графах таблицы.

Физические характеристики – Инфраструктура и Состояние улучшений

Для аналогов, обеспеченность инженерной инфраструктурой и состояние улучшений которых отличается от объекта оценки, корректировка принята по данным, приведенным выше (раздел 2.11.3).

Расчет коэффициента вариации приведен выше.

Коэффициент вариации в допустимых пределах.

Взвешивание результатов производилось путем усреднения.



6.5. Определение расчетного предварительного значения рыночной стоимости улучшений.

Расчет стоимости комплекса улучшений без учета стоимости земельного участка приведен ниже.

Таблица 17. Расчет стоимости улучшений в комплексе

Показатели	Значения
Общая площадь оцениваемого объекта, кв.м.	12 740,7
Расчетное значение стоимости 1 кв.м. оцениваемого объекта, полученная с применением сравнительного подхода к оценке, руб.	5 700
Расчетная рыночная стоимость комплексного объекта недвижимости, руб.	72 621 990
То же, округленно, руб.	72 622 000

Распределение рыночной стоимости улучшений по объектам оценки произведено с учетом долей каждого из объектов в общей учетной стоимости улучшений, рассчитанной по данным бухгалтерского учета.

Таблица 18. Распределение расчетного значения рыночной стоимости улучшений между отдельными объектами недвижимости

№ п/п	Наименование	Доля в стоимости улучшений, %	Рыночная стоимость по сравнительному подходу, руб.
1	Административно-хозяйственное здание АЗС, лит. В, общая площадь 662,3 кв. м., по адресу: Российская Федерация, Краснодарский край, г. Армавир, ул. Урупская, д. 1а. Кадастровый (или условный) номер: 23:38:0106053:697	4,20%	3 050 126
2	Лабораторно-бытовой корпус, производственный цех, назначение: нежилое. Площадь: общая 2884,8 кв. м. Литер: Д. Этажность: 3, по адресу: Российская Федерация, Краснодарский край, г. Армавир, ул. Урупская, 1 А. Кадастровый (или условный) номер: 23:38:0106053:583	9,50%	6 899 090
3	Лабораторно-бытовой корпус, производственный цех, лит. М, общая площадь 609,1 кв. м., по адресу: Российская Федерация, Краснодарский край, г. Армавир, ул. Урупская, д. 1а. Кадастровый (или условный) номер: 23:38:0106053:657	4,00%	2 904 880
4	Здание трансформаторной, лит. Н, общая площадь 63,2 кв. м., по адресу: Российская Федерация, Краснодарский край, г. Армавир, ул. Урупская, д.1а. Кадастровый (или условный) номер: 23:38:0106053:695	1,00%	726 220
5	Здание трансформаторной, лит. О, общая площадь 47,2 кв. м., по адресу: Российская Федерация, Краснодарский край, г. Армавир, ул. Урупская, д.1а. Кадастровый (или условный) номер: 23:38:0106053:696	0,80%	580 974
6	Линейный участок, лит. К, общая площадь 107,5 кв. м., по адресу: Российская Федерация, Краснодарский край, г. Армавир, ул. Урупская, д.1а. Кадастровый (или условный) номер: 23:38:0106053:751	0,80%	580 974
7	Линейный участок, лит. И, общая площадь 214,8 кв. м., по адресу: Российская Федерация, Краснодарский край, г. Армавир, ул. Урупская, д.1а. Кадастровый (или условный) номер: 23:38:0106053:733	2,00%	1 452 440
8	Склад, лит. З, общая площадь 106,0 кв. м., по адресу: Российская Федерация, Краснодарский край, г. Армавир, ул. Урупская, д.1а. Кадастровый (или условный) номер: 23:38:0106053:654	0,80%	580 974
9	Склад, лит. Д, общая площадь 34,5 кв. м., по адресу: Российская Федерация, Краснодарский край, г. Армавир, ул. Урупская, д.1а. Кадастровый (или условный) номер: 23:38:0106053:698	0,40%	290 492
10	Склад №2, №3, лит. Ж, общая площадь 187,8 кв. м., по адресу: Российская Федерация, Краснодарский край, г. Армавир, ул. Урупская, д.1а. Кадастровый (или условный) номер: 23:38:0106053:653	1,20%	871 466
11	Здание слесарно-механического цеха, назначение: нежилое. Площадь: общая 2638,9 кв. м. Литер: П, по адресу: Российская Федерация, Краснодарский край, г. Армавир, ул. Урупская, д.1а. Кадастровый (или условный) номер: 23:38:0106053:449	14,00%	10 167 080
12	Учебно-производственный корпус, лит. А, общая площадь 267,5 кв. м., по адресу: Российская Федерация, Краснодарский край, г. Армавир, ул. Урупская, д.1а. Кадастровый (или условный) номер: 23:38:0106053:655	1,80%	1 307 194
13	Учебно-производственный корпус, лит. Б, общая площадь 172,7 кв. м., по адресу: Российская Федерация, Краснодарский край, г. Армавир, ул. Урупская, д.1а. Кадастровый (или условный) номер: 23:38:0106053:656	2,10%	1 525 058
14	Здание ОВК, назначение: нежилое. Площадь 1125,1 кв. м. Литер: Т. Этажность: 3, по адресу: Россия, Краснодарский край, г. Армавир, ул. Урупская, д.1а. Кадастровый (или условный) номер: 23:38:0106053:389	7,10%	5 156 158
15	Здание ОВК. Площадь: общая 129,2 кв. м. Литер: С. Этажность: 1, по адресу: Российская Федерация, Краснодарский край, г. Армавир, ул. Урупская, д.1а. Кадастровый (или условный) номер: 23:38:0106053:387	1,70%	1 234 576
16	Трубный склад, назначение: нежилое. Площадь: общая 298,8 кв. м. Литер: Рр1. Этажность: 1, по адресу: Российская Федерация, Краснодарский край, г. Армавир, ул. Урупская, д.1а. Кадастровый (или условный) номер: 23:38:0106053:382	3,20%	2 323 906
17	Нежилое здание, назначение: нежилое. Площадь: общая 2639,1 кв. м. Этажность: 1, по адресу: Россия, Краснодарский край, г. Армавир, ул. Урупская, д.1а. Кадастровый (или условный) номер: 23:38:0106053:540	38,00%	27 596 360
18	Нежилое здание, назначение: нежилое. Площадь: общая 552,2 кв. м. Этажность: 1, по адресу: Россия, Краснодарский край, г. Армавир, ул. Урупская, дом №1а. Кадастровый (или условный) номер: 23:38:0106053:840	7,40%	5 374 032
	Всего	1,00%	72 622 000

Источник: расчеты оценщика



7. ОПРЕДЕЛЕНИЕ РЫНОЧНОЙ СТОИМОСТИ ОБЪЕКТА ОЦЕНКИ НА ОСНОВАНИИ ДОХОДНОГО ПОДХОДА К ОЦЕНКЕ

7.1. Общая методология доходного подхода к оценке недвижимости. Выбор метода

Оценка рыночной стоимости с использованием доходного подхода основана на преобразовании доходов, которые, как ожидается, оцениваемый актив будет генерировать в процессе оставшейся экономической жизни в стоимость. Традиционно, при оценке недвижимости основным источником доходов считается аренда объекта оценки.

Методы доходного подхода:

- метод прямой капитализации;
- метод дисконтированных денежных потоков;
- метод капитализации по расчетным моделям.

Метод прямой капитализации применяется для оценки объектов недвижимости, не требующих значительных капитальных вложений в их ремонт или реконструкцию, фактическое использование которых соответствует их наиболее эффективному использованию. Определение стоимости объектов недвижимости с использованием данного метода выполняется путем деления соответствующего рынку годового дохода от объекта на общую ставку капитализации, которая при этом определяется на основе анализа рыночных данных о соотношениях доходов и цен объектов недвижимости, аналогичных оцениваемому объекту;

Метод дисконтирования денежных потоков применяется для оценки недвижимости, генерирующей или способной генерировать потоки доходов с произвольной динамикой их изменения во времени путем дисконтирования их по ставке, соответствующей доходности инвестиций в аналогичную недвижимость;

Метод капитализации по расчетным моделям применяется для оценки недвижимости, генерирующей регулярные потоки доходов с ожидаемой динамикой их изменения. Капитализация таких доходов проводится по общей ставке капитализации, конструируемой на основе ставки дисконтирования, принимаемой в расчет модели возврата капитала, способов и условий финансирования, а также ожидаемых изменений доходов и стоимости недвижимости в будущем;

Выбор метода: учитывая, что:

- оцениваемое недвижимое имущество на дату оценки по данным Заказчика сдается в аренду;
- оцениваемое недвижимое имущество в комплексе является универсальной производственно–складской недвижимостью;
- доход от аренды оцениваемой недвижимости прогнозируется стабильным
- в обозримом будущем, рыночный уровень доходов от объектов недвижимости останется близким к состоянию на дату оценки,
- целесообразно применить метод прямой капитализации.

Метод прямой капитализации.

Его основные предпосылки и допущения таковы:

- величина дохода постоянна или изменяется с постоянными темпами роста;
- не производится отдельный учет возврата инвестированного капитала;
- при расчете стоимости не учитывается величина начальных инвестиций.

Таким образом, метод прямой капитализации применяется только для таких объектов оценки, для которых вариант их наиболее эффективного использования предполагает получение в будущем денежных потоков, стабильных по величине, либо изменяющихся с одинаковыми темпами. В остальных случаях используется метод дисконтирования денежного потока.

Основной формулой метода прямой капитализации дохода является:

$$C_p = \frac{NOP}{R},$$

где:

NOP – чистый операционный доход объекта оценки, руб.;

R – коэффициент капитализации.

Этапы применения доходного подхода к оценке:

1. Определение потенциального валового дохода;
2. Определение действительного валового дохода;



3. Определение чистого операционного дохода;
4. Определение ставки капитализации;
5. Определение рыночной стоимости объекта оценки по основной формуле метода капитализации дохода.

7.2. Определение потенциального валового дохода

Потенциальный валовый доход формируется от сдачи объекта недвижимости (площади, способной генерировать доход), и определяется по формуле:

$$\text{ПВД} = S \times A,$$

- где: ПВД – потенциальный валовый доход, руб.;
- S – арендопригодная площадь, кв. м;
- A – арендная ставка (плата) за 1 кв. м в год, руб.

Определение арендопригодной площади

В качестве арендопригодной площади принимается площадь, сдаваемая в аренду.

В состав объекта оценки входят следующие площади, которые потенциально могут быть сданы в аренду на открытом рынке.

Расчет арендопригодной площади оцениваемого недвижимого имущества проводился через коэффициент арендопригодной площади и коэффициент использования арендопригодных площадей коммерческих зданий и помещений по данным сайта СтатРиэлт.Ру.

Коэффициент арендопригодной площади⁸ представляет собой отношение общей площади доходной недвижимости к арендопригодной площади. Арендопригодная площадь определяется разницей между общей и вспомогательной площадями доходной недвижимости.

Копия источника информации приведена в Приложении 3.

Расчет представлен в таблице ниже.

Таблица 19. Распределение площадей объекта по типам площадей

Наименование	Общая площадь, кв. м.	Коэффициенты арендопригодной площади, кв. м.	Арендопригодная площадь для расчета, кв. м
Отапливаемые производственно-складских помещения, кв. м	11 557,30	0,91	10 517,14
Неотапливаемые производственно-складских помещения, кв. м	521,10	0,91	474,20
Офисные помещения, кв. м	662,30	0,84	556,33
Итого	12 740,70		11 547,68

Источник: данные объекта, расчеты оценщика

Рыночная арендная плата была определена методом сравнительного анализа. Расчет арендной ставки заключается в анализе арендных ставок аналогичных объектов недвижимости, сравнении их с оцениваемым, и внесении соответствующих поправок на различия, которые имеются между сопоставимыми объектами и оцениваемым. В результате определяется арендная ставка каждого сопоставимого объекта, как если бы при сдаче в аренду он имел те же основные характеристики, что и оцениваемый объект. Откорректированные арендные ставки по сопоставимым объектам-аналогам после их согласования позволяют сделать вывод о стоимости аренды объекта недвижимости.

Анализ наиболее эффективного использования показал, что наиболее эффективным использованием помещений объекта оценки с точки зрения финансовой целесообразности и максимальной продуктивности является использование их в качестве административно-офисных и производственно-складских площадей.

Был проведен подбор объектов-аналогов на рынке аренды недвижимости производственно-складского назначения, расположенных в Краснодарском крае. В качестве объектов-аналогов рассматривались производственно-складские помещения. Для расчета

⁸Источник информации: <http://statielt.ru/index.php/statistika-rynka/statistika-na-01-10-2018/korrektirovki-kommercheskoi-nedvizhimosti/101-koridornyj-koeffitsient-koeffitsient-arendoprigodnoj-ploshchadi>. Учитывая конструктивные характеристики оцениваемых объектов, значения коэффициентов принималось по нижнему значению диапазонов. Копия источника приведена в Приложении 3.



использовались цены предложений. В качестве единицы сравнения был выбран размер арендной платы за 1 кв. м площади объекта недвижимости.

Перечень и описание объектов-аналогов представлен в таблице ниже.

Таблица 20. Описание выбранных аналогов по арендным ставкам

Наименование	Аналог 1	Аналог 2	Аналог 3
Тип сделки	Сдается производственное помещение, 1000 м ²	Сдам производственное помещение, 6000 м ²	Сдаю производственное помещение, 2500 м ²
Тип объекта	аренда	аренда	аренда
Функциональное назначение	пр-скп	пр-скп	пр-скп
Местоположение	р-н Крымский, Крымск, ул Строительная, 57	р-н Тихорецкий, Тихорецк, ул Ударников, 16/2	р-н Северский, ст-ца Новодмитриевская, ул Папанина, 15
Тип населенного пункта	райцентры и поселки городского типа сельскохозяйственных районов	райцентры и поселки городского типа сельскохозяйственных районов	прочие населенные пункты
Условия аренды	С учетом НДС, эксплуатационные расходы и коммунальные платежи оплачиваются отдельно	С учетом НДС, эксплуатационные расходы и коммунальные платежи оплачиваются отдельно	С учетом НДС, эксплуатационные расходы и коммунальные платежи оплачиваются отдельно
Наличие отопления	отапл	неотапл	отапл
Состояние помещений	удовл	удовл	удовл
Функциональное назначение	унив.	унив.	унив.
Общая площадь, кв. м	1 000	6 000	2 500
Арендная ставка за 1 кв. м в мес, с учетом НДС, руб.	100	150	150
Арендная ставка за 1 кв. м в год, с учетом НДС, руб.	1 200	1 800	1 800
Арендная ставка за 1 кв. м в год, без учета НДС, руб.	984	1 475	1 475
Факт сделки	предл	предл	предл
Дата, на которую указана цена	Апрель 2025	Апрель 2025	Апрель 2025
Источник информации	https://krasnodar.move.ru/objects/sdaetsya_pp_ploschadyu_1000_kv_m_krasnodarskiy_krymskiy_krymskoe_krymsk_stroitel'naya_ul_57_9292920903/	https://krasnodar.move.ru/objects/sdaetsya_pp_ploschadyu_6000_kv_m_krasnodarskiy_tihorecki_tihoreckoe_tihoreck_ul_udarnikov_162_9292167172/	https://krasnodar.move.ru/objects/sdaetsya_pp_ploschadyu_2500_kv_m_krasnodarskiy_severskiy_novodmitrievskoe_novodmitrievskaya_ul_papanina_15_9291922301/

Выбор элементов сравнения

В соответствии с Разделом VII. «Подходы к оценке» Федерального Стандарта Оценки №7 «Оценка недвижимости (ФСО №7)», для сравнения объекта с другими объектами недвижимости, с которыми были совершены сделки или которые представлены на рынке для их совершения, используются следующие элементы сравнения⁹:

- Передаваемые имущественные права, ограничения (обременения) этих прав;
- Условия финансирования состоявшейся или предполагаемой сделки (вид оплаты, условия кредитования, иные условия);
- Условия аренды (нетипичные для рынка условия, сделка между аффилированными лицами, иные условия);
- Условия рынка (изменения цен за период между датами сделки и оценки, скидки к ценам предложений, иные условия);
- Местоположение объекта;
- Физические характеристики объекта (назначение, площадь объекта, наличие отопления, уровень отделки, техническое состояние).
- Экономические характеристики (уровень операционных расходов, условия аренды, состав арендаторов, иные характеристики).

⁹Допущение: при расчете потенциального валового дохода не принимались элементы (факторы) сравнения, которые, по мнению Оценщиков, не являются существенными, либо не оказывают однозначного влияния (отсутствует возможность количественного расчета) на рыночную стоимость.



Обоснование и расчет введенных корректировок

Передаваемые имущественные права, ограничения (обременения) этих прав. Учитывая передачу идентичных прав у объектов капитального строительства и объектов-аналогов—права аренды, корректировка по данному фактору не проводилась.

Условия финансирования состоявшейся или предполагаемой сделки (вид оплаты, условия кредитовая, иные условия). Продажа и аренда объектов недвижимости на необычных для данного сегмента рынка условиях (бартер, продажа в кредит, и т.п.) требует анализа и внесения соответствующих поправок к цене сделки. Учитывая отсутствие информации о наличии каких-либо особенных условий финансирования сделок по рассматриваемым объектам, условия совершения сделок принимаются как стандартные. Корректировка принята равной нулю. Корректирующий коэффициент равен 1.

Условия аренды (нетипичные для рынка условия, сделка между аффилированными лицами, иные условия). Данный элемент сравнения позволяет исключить объекты недвижимости из объектов сравнения либо провести по ним корректировки ставок аренды при выявлении отклонений от чисто рыночных условий аренды, предопределяемых нетипичной мотивацией приобретения недвижимости, а также для приведения цены предложения к цене сделки. Учитывая отсутствие данных о каких-либо специальных условиях, можно предположить, что все сделки проводятся в рыночных условиях. Корректировка принята равной нулю. Корректирующий коэффициент равен 1.

Изменение цен за период между датами сделки/предложения и оценки. Поправка учитывает рост арендных ставок на рынке недвижимости. Арендные ставки всех объектов-аналогов представлены по состоянию на дату оценки. Средний срок экспозиции коммерческой недвижимости на рынке аренды составляет в среднем 1-3 месяцев, поэтому в течение квартала арендные ставки обычно не меняются. Корректировка принята равной нулю. Корректирующий коэффициент равен 1.

Скидки к ценам предложений. Данная корректировка проводится для приведения цены предложения к цене сделки. Объекты-аналоги были предложены для аренды на рынке недвижимости, факт сделки не установлен. Поскольку в процессе переговоров покупатель может уговорить продавца снизить запрашиваемую цену, то торг имеет место почти всегда. Корректировка принята по данным справочных изданий, в размере верхнего значения доверительного интервала для активного рынка (округленно) – минус 11%. Корректирующий коэффициент составляет 0,89. Источник и копии справочных данных приведены выше в разделе 2.11.3. Ценообразующие факторы, влияющие на стоимость недвижимости.

Месторасположение объекта. Корректировка вводится исходя из местоположения населенного пункта объекта-аналога по отношению к областному центру. Величина корректировок приведена выше в разделе 2.11.3. Ценообразующие факторы, влияющие на стоимость недвижимости. Корректирующий коэффициент для аналогов 1-2 равен $0,72/0,6=1,2$, для аналога 3 рассчитан как $0,72/0,48=1,50$

Физические характеристики объекта

Функциональное назначение. Оцениваемые помещения и аналоги 1-3 представляют собой универсальные производственно-складские помещения, корректировка не проводилась.

Назначение помещений в составе комплекса: для офисных помещений применен повышающий коэффициент, принятые на основании данных раздела 2.11.3.

Наличие отопления. Для отапливаемых аналогов применена корректировка на наличие отопления в размере 1. Величина корректировок приведена выше в разделе 2.11.3. Ценообразующие факторы, влияющие на стоимость недвижимости.

Для неотапливаемых производственно-складских помещений будет применен понижающий коэффициент.

Площадь. Площади объектов – аналогов отличны от площади объектов капитального строительства в составе объекта оценки, однако практика сдачи нежилых помещений в составе комплекса по частям (за исключением торговых помещений) в аренду показывает, что различия в площади, как правило, не влияют на ставку аренды, поскольку арендодатели готовы сдавать помещения, как по частям, так и полностью, для арендодателя главное – общая наполняемость площадей, а не количество арендаторов.



Корректировка принята равной нулю. Корректирующий коэффициент равен 1.

Уровень отделки, техническое состояние. Рассматриваемые объекты находятся в удовлетворительном (рабочем) состоянии, все объекты-аналоги имеют удовлетворительное (рабочее) состояние. Корректировка принята равной нулю. Корректирующий коэффициент равен 1.

Экономические характеристики (уровень операционных расходов, условия аренды, состав арендаторов, иные характеристики).

Все аналоги сдаются в аренду без учета коммунальных услуг. Арендные ставки для дальнейших расчетов принимаются без учета коммунальных платежей. Корректировка принята равной нулю. Корректирующий коэффициент равен 1.

Расчет среднерыночной арендной ставки и потенциального валового дохода приведен ниже.

Таблица 21. Расчет средней рыночной арендной ставки и потенциального валового дохода от объекта оценки.

Наименование	Аналог 1	Аналог 2	Аналог 3
Арендная плата за 1 кв. м в год, без учета НДС, руб.	984	1 475	1 475
Корректировки по элементам сравнения:			
Передаваемые имущественные права, ограничения (обременения) этих прав	1,00	1,00	1,00
Условия финансирования состоявшейся или предполагаемой сделки	1,00	1,00	1,00
Условия аренды (нетипичные для рынка условия, сделка между аффилированными лицами, иные условия)	1,00	1,00	1,00
Условия рынка: изменение цен за период между датами сделки/предложения и оценки	1,00	1,00	1,00
Условия рынка: скидки к ценам предложений	0,87	0,87	0,87
Местоположение объекта	1,20	1,20	1,50
Назначение			
Физические характеристики объекта: назначение	1,00	1,00	1,00
Физические характеристики объекта: площадь	1,00	1,00	1,00
Физические характеристики объекта: наличие отопления	1,00	1,19	1,00
Экономические характеристики объекта: условия аренды (коммунальные платежи и эксплуатационные расходы)	1,00	1,00	1,00
Скорректированная цена предложения объекта-аналога, руб.	1 027	1 834	1 925
Размер арендной ставки за 1 кв. м отапливаемых производственно-складских помещений, без учета НДС, руб.	1 595		
Отношение ставок аренды холодных (неотапливаемых) производственно-складских объектов, к арендным ставкам аналогичных отапливаемых объектов	0,84		
Отношение ставок аренды офисных объектов, расположенных на территории промбазы, к ставкам отапливаемых производственно-складских площадей, расположенных на этой промбазе	1,48		
Размер арендной ставки за 1 кв. м неотапливаемых производственно-складских помещений, без учета НДС, руб.	1 340		
Размер арендной ставки за 1 кв. м офисных помещений, без учета НДС, руб.	2 361		
Арендопригодная площадь отапливаемых производственно-складских помещения, кв. м	10 517,14		
Арендопригодная площадь неотапливаемых производственно-складских помещения, кв. м	474,20		
Арендопригодная площадь офисных помещений, кв. м	556,33		
Потенциальный валовый доход, без учета НДС, руб.	18 727 441		

7.3. Расчет действительного валового дохода

Действительный валовый доход – это предполагаемый доход с учетом потерь от незанятости и неплатежей арендной платы:

$$EGL = PGL \times (1 - V \& L),$$

где: EGL – действительный валовый доход, руб.;

PGL – потенциальный валовый доход, руб.;

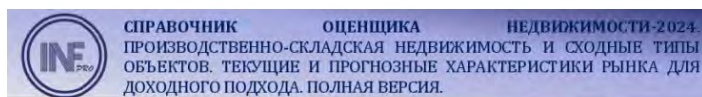
V&L – потери арендной платы, %.

Потери от неуплаты арендной платы происходят за счет неполной занятости объекта и неуплаты арендной платы недобросовестными арендаторами. Выражаются такие потери, обычно, в процентах от потенциального валового дохода.



Потери от неуплаты арендной платы. При аренде коммерческой недвижимости существует страховой депозит от 1 до 3 мес., сводящий данный тип потерь к нулю. Страховой депозит – сумма, в размере 1-2, реже 3, месяцев аренды, которую арендатор выплачивает собственнику при подписании договора аренды. Данная сумма остается на расчетном счету собственника в течение всего срока аренды. Она служит для погашения невыполненных обязательств арендатора. Страховой депозит возвращается при окончании договора аренды или зачитывается в счет последнего периода срока аренды.

Неполная занятость объекта. Степень незанятости характеризуется скидкой на недозагрузку, определяемой как отношение величины не сданных в аренду площадей к величине общей площади, подлежащей сдаче в аренду, или как 1 минус коэффициент заполняемости.



Границы расширенного интервала значений процента недозагрузки при сдаче в аренду

Таблица 4. Значение «Процент недозагрузки при сдаче в аренду». Активный рынок. Усредненные данные по городам России и границы расширенных интервалов.

Класс объектов	Активный рынок	
	Среднее значение	Расширенный интервал
1. Универсальные производственно-складские объекты	12,3%	7,0% - 17,6%
2. Специализированные высококлассные складские объекты	10,8%	5,8% - 15,8%
3. Объекты, предназначенные для пищевого производства	12,6%	7,7% - 17,6%
4. Специализированные объекты сельскохозяйственного назначения	17,3%	10,6% - 24,0%
5. Объекты придорожного сервиса, обслуживающие транспортные средства	12,3%	7,8% - 16,9%



2.2. ПРОЦЕНТ НЕДОЗАГРУЗКИ НА НЕАКТИВНОМ РЫНКЕ

Значения процента недозагрузки при сдаче в аренду, усредненные по городам России, и границы доверительных интервалов

Таблица 11. Значение «Процент недозагрузки при сдаче в аренду». Неактивный рынок. Усредненные данные по городам России и границы доверительных интервалов.

Класс объектов	Неактивный рынок	
	Среднее значение	Доверительный интервал
1. Универсальные производственно-складские объекты	10,8%	16,8% - 22,2%
2. Специализированные высококлассные складские объекты	17,0%	15,0% - 19,0%
3. Объекты, предназначенные для пищевого производства	21,1%	18,3% - 23,8%
4. Специализированные объекты сельскохозяйственного назначения	25,6%	22,8% - 28,3%
5. Объекты придорожного сервиса, обслуживающие транспортные средства	18,2%	16,4% - 20,1%

Рис. 20. Процент недозагрузки при сдаче в аренду. Скан страницы источника справочных данных. Справочник оценщика недвижимости.

7.4. Расчет чистого операционного дохода

Рыночная стоимость каждого из объектов оценки рассчитывается, как восстановительная стоимость улучшений за вычетом совокупного износа (амортизированные затраты на замещение).

Чистый операционный доход определяется вычитанием из действительного валового дохода эксплуатационных расходов и резервного фонда на замещение и рассчитывается по формуле:

$$NOI = EGL - (FE + VE + RR),$$

- где:
- NOI – чистый операционный доход, руб.;
 - EGL – действительный валовый доход, руб.;
 - FE – постоянные эксплуатационные расходы, руб.;
 - VE – переменные эксплуатационные расходы, руб.;
 - RR – расходы на замещение, руб.

Эксплуатационные расходы (расходы на эксплуатацию) – это постоянные, ежегодные расходы, позволяющие объекту недвижимости функционировать на должном уровне. По своей экономической сути операционные расходы делятся на:

- постоянные;
- переменные.

При определении резерва на замещение предполагается, что в типичных рыночных условиях недвижимость будет эксплуатироваться на уровне, соответствующем нормативам и стандартам для данного типа недвижимости, которые предполагают регулярную замену строительных элементов с коротким сроком службы, например:

- элементы внутренней и наружной отделки, оконные и дверные рамы и заполнения,



покрытие пола, кровля;

- механическое и техническое оборудование, электроарматура, различные приборы и счетчики;
- элементы фондов внешнего благоустройства.

Таким образом, для определения чистого операционного дохода необходимо рассчитать:

- постоянные эксплуатационные расходы;
- переменные эксплуатационные расходы;
- резерв на замещение.

Расчет постоянных расходов

Постоянные расходы не зависят от степени занятости объекта недвижимости арендаторами. Сюда относятся налоги на недвижимость, арендные платежи за землю, платежи по страхованию недвижимости, платежи управляющей компании (операционные расходы).

Размер постоянных операционных расходов собственника принят в доле от потенциального валового дохода по справочным данным (среднее значение доверительного интервала). Скан страниц источника справочных данных приведен ниже.

Справочник: оценка недвижимости-2022. Операционные расходы при эксплуатации коммерческой недвижимости. Состав арендной ставки. Типовые расходы собственника и арендатора (по состоянию на 2021)

8.3. Доля расходов собственника в величине чистой арендной ставки объекта производственно-складской недвижимости

Значения «доли расходов собственника в величине чистой арендной ставки» в процентах, усредненные по городам России, и границы доверительных интервалов

Таблица 41

Класс объектов	Среднее значение	Доверительный интервал	
1. Универсальные производственно-складские объекты	19,5%	17,2%	21,8%
2. Специализированные высококлассные складские объекты	21,8%	19,0%	24,5%
3. Объекты, предназначенные для пищевого производства	22,6%	19,6%	25,6%
4. Специализированные объекты сельскохозяйственного назначения	17,1%	14,7%	19,5%
5. Объекты придорожного сервиса, обслуживающие транспортные средства	20,3%	17,8%	22,9%

Справочник: оценка недвижимости-2022. Операционные расходы при эксплуатации коммерческой недвижимости. Состав арендной ставки. Типовые расходы собственника и арендатора (по состоянию на 2021)

Границы расширенного интервала «доли расходов собственника в величине чистой арендной ставки» в процентах

Таблица 42

Класс объектов	Среднее значение	Расширенный интервал	
1. Универсальные производственно-складские объекты	19,5%	11,9%	27,0%
2. Специализированные высококлассные складские объекты	21,8%	13,8%	29,7%
3. Объекты, предназначенные для пищевого производства	22,6%	13,6%	31,6%
4. Специализированные объекты сельскохозяйственного назначения	17,1%	9,5%	24,6%
5. Объекты придорожного сервиса, обслуживающие транспортные средства	20,3%	12,6%	28,0%

Рис. 21. Норматив операционных расходов собственника к чистой арендной ставке (потенциальному валовому доходу). Скан страницы источника справочных данных. Справочник оценщика недвижимости.

Расчет переменных эксплуатационных расходов.

Для объекта оценки это эксплуатационные расходы, которые необходимы для поддержания функциональной пригодности объекта и зависят от степени его эксплуатации. Расчет расходов по эксплуатации объекта оценки основан на анализе фактических затрат по его содержанию с учетом типичных расходов на данном рынке. Переменные расходы находятся в прямой зависимости от стоимости строительства, площади и технических характеристик зданий или сооружений, особенностей инженерных решений. К числу переменных расходов можно отнести:

- коммунальные платежи;
- расходы на уборку помещений;
- затраты на текущий мелкий ремонт и техническое обслуживание и др.

Расходы для данной типа недвижимости не входят в ставку аренды и оплачиваются арендодателем отдельно по факту, в связи с чем их расчет при определении чистого



операционного дохода не проводится.

7.5. Определение ставки капитализации

Ставка капитализации – ставка, используемая для пересчета потока доходов в единую сумму капитальной стоимости. Коэффициент капитализации включает в себя доход на капитал и возврат капитала.

Для целей настоящей оценки в качестве ставки капитализации принята величина доходности универсальных производственно-складских объектов по данным Справочника оценщика недвижимости. (Лейфер Л.А. и др., Н. Новгород, 2024) – суждением оценщика принята среднее значение интервала 11,8%.

<p>СПРАВОЧНИК ОЦЕНЩИКА НЕДВИЖИМОСТИ-2024. ПРОИЗВОДСТВЕННО-СКЛАДСКАЯ НЕДВИЖИМОСТЬ И СХОДНЫЕ ТИПЫ ОБЪЕКТОВ. ТЕКУЩИЕ И ПРОГНОЗНЫЕ ХАРАКТЕРИСТИКИ РЫНКА ДЛЯ ДОХОДНОГО ПОДХОДА. ПОЛНАЯ ВЕРСИЯ.</p> <p>4.1.1. КОЛЛЕКТИВНОЕ МНЕНИЕ ЭКСПЕРТОВ-ОЦЕНЩИКОВ</p> <p>Значения текущей доходности недвижимости, усредненные по городам России, и границы доверительных интервалов</p> <p>Таблица 27. Значение текущей доходности недвижимости. Усредненные данные по городам России и границы доверительных интервалов. Респонденты - эксперты-оценщики.</p> <table border="1"> <thead> <tr> <th>Класс объектов</th> <th>Среднее значение</th> <th colspan="2">Доверительный интервал</th> </tr> </thead> <tbody> <tr> <td>1. Универсальные производственно-складские объекты</td> <td>11,8%</td> <td>11,1%</td> <td>12,6%</td> </tr> <tr> <td>2. Специализированные высококлассные складские объекты</td> <td>11,7%</td> <td>10,8%</td> <td>12,6%</td> </tr> <tr> <td>3. Объекты, предназначенные для пищевого производства</td> <td>12,1%</td> <td>11,4%</td> <td>12,8%</td> </tr> <tr> <td>4. Специализированные объекты сельскохозяйственного назначения</td> <td>11,5%</td> <td>10,2%</td> <td>12,7%</td> </tr> <tr> <td>5. Объекты придорожного сервиса, обслуживающие транспортные средства</td> <td>12,2%</td> <td>11,4%</td> <td>13,0%</td> </tr> </tbody> </table>	Класс объектов	Среднее значение	Доверительный интервал		1. Универсальные производственно-складские объекты	11,8%	11,1%	12,6%	2. Специализированные высококлассные складские объекты	11,7%	10,8%	12,6%	3. Объекты, предназначенные для пищевого производства	12,1%	11,4%	12,8%	4. Специализированные объекты сельскохозяйственного назначения	11,5%	10,2%	12,7%	5. Объекты придорожного сервиса, обслуживающие транспортные средства	12,2%	11,4%	13,0%	<p>СПРАВОЧНИК ОЦЕНЩИКА НЕДВИЖИМОСТИ-2024. ПРОИЗВОДСТВЕННО-СКЛАДСКАЯ НЕДВИЖИМОСТЬ И СХОДНЫЕ ТИПЫ ОБЪЕКТОВ. ТЕКУЩИЕ И ПРОГНОЗНЫЕ ХАРАКТЕРИСТИКИ РЫНКА ДЛЯ ДОХОДНОГО ПОДХОДА. ПОЛНАЯ ВЕРСИЯ.</p> <p>Границы расширенного интервала значений текущей доходности недвижимости</p> <p>Таблица 28. Значение текущей доходности недвижимости. Усредненные данные по городам России и границы расширенных интервалов. Респонденты - эксперты-оценщики.</p> <table border="1"> <thead> <tr> <th>Класс объектов</th> <th>Среднее значение</th> <th colspan="2">Расширенный интервал</th> </tr> </thead> <tbody> <tr> <td>1. Универсальные производственно-складские объекты</td> <td>11,8%</td> <td>8,3%</td> <td>15,4%</td> </tr> <tr> <td>2. Специализированные высококлассные складские объекты</td> <td>11,7%</td> <td>8,4%</td> <td>15,1%</td> </tr> <tr> <td>3. Объекты, предназначенные для пищевого производства</td> <td>12,1%</td> <td>8,4%</td> <td>15,8%</td> </tr> <tr> <td>4. Специализированные объекты сельскохозяйственного назначения</td> <td>11,5%</td> <td>7,8%</td> <td>15,1%</td> </tr> <tr> <td>5. Объекты придорожного сервиса, обслуживающие транспортные средства</td> <td>12,2%</td> <td>8,8%</td> <td>15,5%</td> </tr> </tbody> </table> <p>Гистограммы</p> <p>Рис. 26. Частота наблюдений коэффициентов параметра «Текущая доходность недвижимости, % в год». Респонденты - эксперты-оценщики. 1. Универсальные производственно-складские объекты</p>	Класс объектов	Среднее значение	Расширенный интервал		1. Универсальные производственно-складские объекты	11,8%	8,3%	15,4%	2. Специализированные высококлассные складские объекты	11,7%	8,4%	15,1%	3. Объекты, предназначенные для пищевого производства	12,1%	8,4%	15,8%	4. Специализированные объекты сельскохозяйственного назначения	11,5%	7,8%	15,1%	5. Объекты придорожного сервиса, обслуживающие транспортные средства	12,2%	8,8%	15,5%
Класс объектов	Среднее значение	Доверительный интервал																																															
1. Универсальные производственно-складские объекты	11,8%	11,1%	12,6%																																														
2. Специализированные высококлассные складские объекты	11,7%	10,8%	12,6%																																														
3. Объекты, предназначенные для пищевого производства	12,1%	11,4%	12,8%																																														
4. Специализированные объекты сельскохозяйственного назначения	11,5%	10,2%	12,7%																																														
5. Объекты придорожного сервиса, обслуживающие транспортные средства	12,2%	11,4%	13,0%																																														
Класс объектов	Среднее значение	Расширенный интервал																																															
1. Универсальные производственно-складские объекты	11,8%	8,3%	15,4%																																														
2. Специализированные высококлассные складские объекты	11,7%	8,4%	15,1%																																														
3. Объекты, предназначенные для пищевого производства	12,1%	8,4%	15,8%																																														
4. Специализированные объекты сельскохозяйственного назначения	11,5%	7,8%	15,1%																																														
5. Объекты придорожного сервиса, обслуживающие транспортные средства	12,2%	8,8%	15,5%																																														

Рис. 22. Значения ожидаемой текущей доходности недвижимости – активный рынок. Скан страницы источника справочных данных. Справочник оценщика недвижимости.

7.6. Определение рыночной стоимости объекта оценки в рамках доходного подхода к оценке недвижимости.

Определение расчетного значения рыночной стоимости объектов оценки на базе затратного подхода без учета стоимости прав на землю к оценке приведено ниже.

Таблица 22. Определение расчетного значения рыночной стоимости объекта оценки с применением доходного подхода к оценке.

Наименование	Значение	Примечания, источники информации
Расчет чистого операционного дохода		
Потенциальный валовый доход (ПВД), руб.	18 727 441	расчет
Скидка на недозагрузку, % ПВД	17,60%	Норматив, справочник оценщика недвижимости, верхняя граница доверительного интервала для активного рынка
Действительный валовой доход (ДВД), руб.	15 431 411	ДВД = ПВД * (1-%потерь)
Расчет постоянных операционных расходов		
Постоянные операционные расходы собственника, к чистой арендной ставке, %	19,50%	Норматив, справочник оценщика недвижимости, среднее значение доверительного интервала для активного рынка
Сумма годовых постоянных операционных расходов, руб.	3 651 851	ОР(Пер) = ПВД*%ОР(Пост)
Расчет переменных операционных расходов		



Наименование	Значение	Примечания, источники информации
Переменные операционные расходы, руб.	0	Эксплуатационные расходы и коммунальные платежи оплачиваются отдельно арендатором и не входят в арендную ставку.
Всего операционные расходы	3 651 851	расчет
Чистый операционный доход (ЧОД), руб.	8 127 709	
Ставка капитализации	11,80%	Справочник оценщика. Доходный подход
Рыночная стоимость оцениваемого объекта, без учета НДС, руб.	68 879 000	

Разбивка результата на отдельные инвентарные объекты в составе объекта оценки произведена пропорционально долям отдельных объектов в результатах сравнительного подхода.

Таблица 23. Определение расчетного значения рыночной стоимости объекта с применением доходного подхода к оценке.

Наименование	Доля в стоимости недвижимого объекта (по результатам сравнительного подхода к оценке)	Рыночная стоимость по доходному подходу, без НДС	Рыночная стоимость по доходному подходу, с НДС
Земельный участок. Категория земель: земли населенных пунктов - для производственных целей. Площадь 24 647 кв. м, по адресу: Россия, Краснодарский край, г. Армавир, ул. Урупская, 1а. Кадастровый (или условный) номер: 23:38:0106053:335	12,48%	8 593 480	8 593 480
Административно-хозяйственное здание АЗС, лит. В, общая площадь 662,3 кв. м., по адресу: Российская Федерация, Краснодарский край, г. Армавир, ул. Урупская, д. 1 а. Кадастровый (или условный) номер: 23:38:0106053:697	3,68%	2 531 993	3 089 031
Лабораторно-бытовой корпус, производственный цех, назначение: нежилое. Площадь: общая 2884,8 кв. м. Литер: Д. Этажность: 3, по адресу: Российская Федерация, Краснодарский край, г. Армавир, ул. Урупская, 1 А. Кадастровый (или условный) номер: 23:38:0106053:583	8,31%	5 727 124	6 987 091
Лабораторно-бытовой корпус, производственный цех, лит. М, общая площадь 609,1 кв. м., по адресу: Российская Федерация, Краснодарский край, г. Армавир, ул. Урупская, д. 1а. Кадастровый (или условный) номер: 23:38:0106053:657	3,50%	2 411 421	2 941 934
Здание трансформаторной, лит. Н, общая площадь 63,2 кв. м., по адресу: Российская Федерация, Краснодарский край, г. Армавир, ул. Урупская, д.1а. Кадастровый (или условный) номер: 23:38:0106053:695	0,88%	602 855	735 483
Здание трансформаторной, лит. О, общая площадь 47,2 кв. м., по адресу: Российская Федерация, Краснодарский край, г. Армавир, ул. Урупская, д.1а. Кадастровый (или условный) номер: 23:38:0106053:696	0,70%	482 283	588 385
Линейный участок, лит. К, общая площадь 107,5 кв. м., по адресу: Российская Федерация, Краснодарский край, г. Армавир, ул. Урупская, д.1а. Кадастровый (или условный) номер: 23:38:0106053:751	0,70%	482 283	588 385
Линейный участок, лит. И, общая площадь 214,8 кв. м., по адресу: Российская Федерация, Краснодарский край, г. Армавир, ул. Урупская, д.1а. Кадастровый (или условный) номер: 23:38:0106053:733	1,75%	1 205 710	1 470 966
Склад, лит. З, общая площадь 106,0 кв. м., по адресу: Российская Федерация, Краснодарский край, г. Армавир, ул. Урупская, д.1а. Кадастровый (или условный) номер: 23:38:0106053:654	0,70%	482 283	588 385
Склад, лит. Д, общая площадь 34,5 кв. м., по адресу: Российская Федерация, Краснодарский край, г. Армавир, ул. Урупская, д.1а. Кадастровый (или условный) номер: 23:38:0106053:698	0,35%	241 145	294 197
Склад №2, №3, лит. Ж, общая площадь 187,8 кв. м., по адресу: Российская Федерация, Краснодарский край, г. Армавир, ул. Урупская, д.1а. Кадастровый (или условный) номер: 23:38:0106053:653	1,05%	723 428	882 582
Здание слесарно-механического цеха, назначение: нежилое. Площадь: общая 2638,9 кв. м. Литер: П, по адресу: Российская Федерация, Краснодарский край, г. Армавир, ул. Урупская, д.1а. Кадастровый (или условный) номер: 23:38:0106053:449	12,25%	8 439 973	10 296 767
Учебно-производственный корпус, лит. А, общая площадь 267,5 кв. м., по адресу: Российская Федерация, Краснодарский край, г. Армавир, ул. Урупская, д.1а. Кадастровый (или условный) номер: 23:38:0106053:655	1,58%	1 085 138	1 323 868
Учебно-производственный корпус, лит. Б, общая площадь 172,7 кв. м., по адресу: Российская Федерация, Краснодарский край, г. Армавир, ул. Урупская, д.1а. Кадастровый (или условный) номер: 23:38:0106053:656	1,84%	1 265 993	1 544 511
Здание ОВК, назначение: нежилое. Площадь 1125,1 кв. м. Литер: Т. Этажность: 3, по адресу: Россия, Краснодарский край, г. Армавир, ул. Урупская, д.1а. Кадастровый (или условный) номер: 23:38:0106053:389	6,21%	4 280 269	5 221 928



Наименование	Доля в стоимости единого объекта недвижимости (по результатам сравнительного подхода к оценке)	Рыночная стоимость по доходному подходу, без НДС	Рыночная стоимость по доходному подходу, с НДС
Здание ОВК. Площадь: общая 129,2 кв. м. Литер: С. Этажность: 1, по адресу: Российская Федерация, Краснодарский край, г. Армавир, ул. Урупская, д.1а. Кадастровый (или условный) номер: 23:38:0106053:387	1,49%	1 024 855	1 250 323
Трубный склад, назначение: нежилое. Площадь: общая 298,8 кв. м. Литер: Рр1. Этажность: 1, по адресу: Российская Федерация, Краснодарский край, г. Армавир, ул. Урупская, д.1а. Кадастровый (или условный) номер: 23:38:0106053:382	2,80%	1 929 138	2 353 548
Нежилое здание, назначение: нежилое. Площадь: общая 2639,1 кв. м. Этажность: 1, по адресу: Россия, Краснодарский край, г. Армавир, ул. Урупская, д.1а. Кадастровый (или условный) номер: 23:38:0106053:540	33,26%	22 908 498	27 948 368
Нежилое здание, назначение: нежилое. Площадь: общая 552,2 кв. м. Этажность: 1, по адресу: Россия, Краснодарский край, г. Армавир, ул. Урупская, дом №1а. Кадастровый (или условный) номер: 23:38:0106053:840	6,48%	4 461 131	5 442 580
Всего	100,00%	68 879 000	82 141 814

Источник: расчеты оценщика



8. СОГЛАСОВАНИЕ РЕЗУЛЬТАТОВ

Международными стандартами оценки рекомендуется применять три подхода оценки — затратный, сравнительный и доходный. Российские стандарты закрепляют эти подходы как обязательные. Следование международным стандартам и российскому законодательству вызывает необходимость согласования полученных результатов, так как названные подходы применяются к одному и тому же объекту в рамках одной и той же оценочной процедуры.

Согласование результата оценки - получение итоговой оценки имущества на основании результатов, полученных с помощью различных методов оценки.

Задача согласования заключается в сведении различных результатов в единую интегрированную оценку стоимости имущества. При согласовании результатов оценки стоимости с учётом вклада каждого из них, вероятность получения более точного и объективного значения стоимости объекта значительно возрастает.

Преимущества каждого подхода в оценке рассматриваемого объекта недвижимости определяются следующими критериями:

1. Возможность отразить действительные намерения потенциального продавца или покупателя.

2. Качество информации, на основании которой проводится анализ.

3. Способность подходов учесть конъюнктурные колебания и стоимость денег.

4. Способность учитывать специфические особенности объекта, влияющие на его стоимость, такие как местоположение, размер, потенциальная доходность.

Затратный подход позволяет определить затраты на изготовление и реализацию нового объекта оценки за вычетом всех форм накопленного износа. Преимущество данного подхода состоит в достаточной точности и достоверности информации по затратам. Недостаток состоит в сложности точной оценки всех форм износа. Использование затратного подхода наиболее привлекательно, когда типичные продавцы и покупатели в своих решениях ориентируются на затраты.

Сравнительный подход использует информацию по продажам объектов, сравнимых с оцениваемым объектом. Преимущество данного подхода состоит в его способности учитывать реакцию продавцов и покупателей на сложившуюся конъюнктуру рынка. Сравнительному подходу присвоен весовой коэффициент 1,0, как наиболее достоверно отражающему сложившуюся рыночную ситуацию.

Результат доходного подхода получен с использованием прогнозных данных. В условиях экономического кризиса достоверность прогнозов значительно снижается. Кроме того, при расчете значений рыночной стоимости по отдельным объектам применены доли в стоимости, определенные на основании результатов сравнительного подхода к оценке. Поэтому принято решение присвоить доходному подходу нулевой вес.

Затратный подход не использовался. Обоснование отказа от применения приведено в соответствующем разделе Отчета.

Согласование рыночной стоимости объекта оценки выполнено в таблице.

Таблица 24. Взвешивание результатов расчетов стоимости объекта оценки

Объект оценки	Рыночная стоимость по сравнительному подходу, руб.	Рыночная стоимость по доходному подходу, руб.	Вес сравнительного подхода	Вес доходного подхода	Итоговое значение рыночной стоимости, руб.
1 Земельный участок. Категория земель: земли населенных пунктов - для производственных целей. Площадь 24 647 кв. м, по адресу: Россия, Краснодарский край, г. Армавир, ул. Урупская, 1а. Кадастровый (или условный) номер: 23:38:0106053:335	10 352 000	8 593 480	1	0	10 352 000
2 Административно-хозяйственное здание АЗС, лит. В, общая площадь 662,3 кв. м., по адресу: Российская Федерация, Краснодарский край, г. Армавир, ул. Урупская, д. 1 а. Кадастровый (или условный) номер: 23:38:0106053:697	3 050 126	3 089 031	1	0	3 050 126,00
3 Лабораторно-бытовой корпус, производственный цех, назначение: нежилое. Площадь: общая 2884,8 кв. м. Питер: Д. Этажность: 3, по адресу: Российская Федерация, Краснодарский край, г. Армавир, ул. Урупская, 1 А. Кадастровый (или условный) номер: 23:38:0106053:583	6 899 090	6 987 091	1	0	6 899 090,00



	Объект оценки	Рыночная стоимость по сравнительному подходу, руб.	Рыночная стоимость по доходному подходу, руб.	Вес сравнительного подхода	Вес доходного подхода	Итоговое значение рыночной стоимости, руб.
4	Лабораторно-бытовой корпус, производственный цех, лит. М, общая площадь 609,1 кв. м., по адресу: Российская Федерация, Краснодарский край, г. Армавир, ул. Урупская, д. 1а. Кадастровый (или условный) номер: 23:38:0106053:657	2 904 880	2 941 934	1	0	2 904 880,00
5	Здание трансформаторной, лит. Н, общая площадь 63,2 кв. м., по адресу: Российская Федерация, Краснодарский край, г. Армавир, ул. Урупская, д.1а. Кадастровый (или условный) номер: 23:38:0106053:695	726 220	735 483	1	0	726 220,00
6	Здание трансформаторной, лит. О, общая площадь 47,2 кв. м., по адресу: Российская Федерация, Краснодарский край, г. Армавир, ул. Урупская, д.1а. Кадастровый (или условный) номер: 23:38:0106053:696	580 974	588 385	1	0	580 974,00
7	Линейный участок, лит. К, общая площадь 107,5 кв. м., по адресу: Российская Федерация, Краснодарский край, г. Армавир, ул. Урупская, д.1а. Кадастровый (или условный) номер: 23:38:0106053:751	580 974	588 385	1	0	580 974,00
8	Линейный участок, лит. И, общая площадь 214,8 кв. м., по адресу: Российская Федерация, Краснодарский край, г. Армавир, ул. Урупская, д.1а. Кадастровый (или условный) номер: 23:38:0106053:733	1 452 440	1 470 966	1	0	1 452 440,00
9	Склад, лит. З, общая площадь 106,0 кв. м., по адресу: Российская Федерация, Краснодарский край, г. Армавир, ул. Урупская, д.1а. Кадастровый (или условный) номер: 23:38:0106053:654	580 974	588 385	1	0	580 974,00
10	Склад, лит. Д, общая площадь 34,5 кв. м., по адресу: Российская Федерация, Краснодарский край, г. Армавир, ул. Урупская, д.1а. Кадастровый (или условный) номер: 23:38:0106053:698	290 492	294 197	1	0	290 492,00
11	Склад №2,№3, лит. Ж, общая площадь 187,8 кв. м., по адресу: Российская Федерация, Краснодарский край, г. Армавир, ул. Урупская, д.1а. Кадастровый (или условный) номер: 23:38:0106053:653	871 466	882 582	1	0	871 466,00
12	Здание слесарно-механического цеха, назначение: нежилое. Площадь: общая 2638,9 кв. м. Литер: П, по адресу: Российская Федерация, Краснодарский край, г. Армавир, ул. Урупская, д.1а. Кадастровый (или условный) номер: 23:38:0106053:449	10 167 080	10 296 767	1	0	10 167 080,00
13	Учебно-производственный корпус, лит. А, общая площадь 267,5 кв. м., по адресу: Российская Федерация, Краснодарский край, г. Армавир, ул. Урупская, д.1а. Кадастровый (или условный) номер: 23:38:0106053:655	1 307 194	1 323 868	1	0	1 307 194,00
14	Учебно-производственный корпус, лит. Б, общая площадь 172,7 кв. м., по адресу: Российская Федерация, Краснодарский край, г. Армавир, ул. Урупская, д.1а. Кадастровый (или условный) номер: 23:38:0106053:656	1 525 058	1 544 511	1	0	1 525 058,00
15	Здание ОВК, назначение: нежилое. Площадь 1125,1 кв. м. Литер: Т. Этажность: 3, по адресу: Россия, Краснодарский край, г. Армавир, ул. Урупская, д.1а. Кадастровый (или условный) номер: 23:38:0106053:389	5 156 158	5 221 928	1	0	5 156 158,00
16	Здание ОВК. Площадь: общая 129,2 кв. м. Литер: С. Этажность: 1, по адресу: Российская Федерация, Краснодарский край, г. Армавир, ул. Урупская, д.1а. Кадастровый (или условный) номер: 23:38:0106053:387	1 234 576	1 250 323	1	0	1 234 576,00
17	Трубный склад, назначение: нежилое. Площадь: общая 298,8 кв. м. Литер: Рр1. Этажность: 1, по адресу: Российская Федерация, Краснодарский край, г. Армавир, ул. Урупская, д.1а. Кадастровый (или условный) номер: 23:38:0106053:382	2 323 906	2 353 548	1	0	2 323 906,00
18	Нежилое здание, назначение: нежилое. Площадь: общая 2639,1 кв. м. Этажность: 1, по адресу: Россия, Краснодарский край, г. Армавир, ул. Урупская, д.1а. Кадастровый (или условный) номер: 23:38:0106053:540	27 596 360	27 948 368	1	0	27 596 360,00
19	Нежилое здание, назначение: нежилое. Площадь: общая 552,2 кв. м. Этажность: 1, по адресу: Россия, Краснодарский край, г. Армавир, ул. Урупская, дом №1а. Кадастровый (или условный) номер: 23:38:0106053:840	5 374 032	5 442 580	1	0	5 374 032,00
	Всего	82 974 000	82 141 814			82 974 000,00

Источник: расчет оценщика



После проведения процедуры согласования оценщик, помимо указания в отчете об оценке итогового результата оценки стоимости недвижимости, вправе привести свое суждение о возможных границах интервала, в котором, по его мнению, может находиться эта стоимость, если в задании на оценку не указано иное (п.30 ФСО-7).

В соответствии с п.30 ФСО-7, после проведения процедуры согласования оценщик, помимо указания в отчете об оценке итогового результата оценки стоимости недвижимости, приводит свое суждение о возможных границах интервала, в котором, по его мнению, может находиться эта стоимость, если в задании на оценку не указано иное.

1.1.2. Значения полуширины интервала неопределенности величины рыночной стоимости

Все приведенные в таблицах значения приведены в процентах от расчетной величины рыночной стоимости.

Неопределенность величины рыночной стоимости при сравнительном подходе на активном рынке

Таблица 1

Тип (класс) недвижимости	Активный рынок		
	Среднее	Доверительный интервал	
Производственно-складская недвижимость и сходные типы объектов			
Универсальные производственно-складские объекты	15,5	13,7	17,0
Специализированные высококлассные складские объекты	17,0	15,2	18,8
Объекты, предназначенные для пищевого производства	17,5	15,7	18,9
Специализированные объекты сельскохозяйственного назначения	18,0	16,5	19,5
Объекты придорожного сервиса, обслуживающие транспортные средства	17,5	15,6	18,9

Неопределенность величины рыночной стоимости при сравнительном подходе на неактивном рынке

Таблица 2

Тип (класс) недвижимости	Неактивный рынок		
	Среднее	Доверительный интервал	
Производственно-складская недвижимость и сходные типы объектов			
Универсальные производственно-складские объекты	21,5	20,1	23,1
Специализированные высококлассные складские объекты	22,5	20,8	23,9
Объекты, предназначенные для пищевого производства	23,0	21,5	24,5
Специализированные объекты сельскохозяйственного назначения	24,5	22,8	25,8
Объекты придорожного сервиса, обслуживающие транспортные средства	22,5	21,0	24,3

19

Рис. 23. Значения полуширины интервала неопределенности величины рыночной стоимости. Скан страницы источника справочных данных. Рекомендации по определению и обоснованию границ интервала, в котором может находиться стоимость объекта оценки. Н. Новгород.

Ниже приведен расчет возможных границ интервала, в котором, по мнению оценщиков, может находиться стоимость объекта недвижимости.

Таблица 25. Расчет возможного интервала стоимости объекта оценки

Показатели	Ед. изм.	Значения
Значение полуширины интервала неопределенности расчета рыночной стоимости, принятое для расчета	%	15,5
Расчетное значение рыночной стоимости объекта оценки	млн. руб.	83,0
Нижняя граница возможного диапазона рыночной стоимости объекта, округленно	млн. руб.	70,1
Верхняя граница возможного диапазона рыночной стоимости объекта, округленно	млн. руб.	95,8



9. ИТОГОВОЕ ЗАКЛЮЧЕНИЕ О СТОИМОСТИ

Итоговое значение рыночной стоимости объекта оценки на дату оценки 21.04.2026 года составляет округленно, с НДС:

82 974 000,00 рублей.

(Восемьдесят два миллиона девятьсот семьдесят четыре тысячи рублей ноль копеек);

**значение рыночной стоимости за вычетом расчетного значения НДС (справочно)
составляет 69 878 229,51 руб.**

(Шестьдесят девять миллионов восемьсот семьдесят восемь тысяч двести двадцать девять рублей пятьдесят одна копейка).

Распределение итоговой стоимости по объектам оценки приведено ниже в таблице.

Таблица 26. Итоговая сводная таблица

Объекты оценки	Итоговая рыночная стоимость объекта недвижимости в составе объектов оценки, руб.	Расчетное значение НДС, руб.	Итоговое значение рыночной стоимости за вычетом расчетного значения НДС, руб. (справочно)
Земельный участок. Категория земель: земли населенных пунктов - для производственных целей. Площадь 24 647 кв. м, по адресу: Россия, Краснодарский край, г. Армавир, ул. Урупская, 1а. Кадастровый (или условный) номер: 23:38:0106053:335	10 352 000,00	-	10 352 000,00
Административно-хозяйственное здание АЗС, лит. В, общая площадь 662,3 кв. м., по адресу: Российская Федерация, Краснодарский край, г. Армавир, ул. Урупская, д. 1 а. Кадастровый (или условный) номер: 23:38:0106053:697	3 050 126,00	550 022,72	2 500 103,28
Лабораторно-бытовой корпус, производственный цех, назначение: нежилое. Площадь: общая 2884,8 кв. м. Литер: Д. Этажность: 3, по адресу: Российская Федерация, Краснодарский край, г. Армавир, ул. Урупская, 1 А. Кадастровый (или условный) номер: 23:38:0106053:583	6 899 090,00	1 244 098,20	5 654 991,80
Лабораторно-бытовой корпус, производственный цех, лит. М, общая площадь 609,1 кв. м., по адресу: Российская Федерация, Краснодарский край, г. Армавир, ул. Урупская, д. 1а. Кадастровый (или условный) номер: 23:38:0106053:657	2 904 880,00	523 830,82	2 381 049,18
Здание трансформаторной, лит. Н, общая площадь 63,2 кв. м., по адресу: Российская Федерация, Краснодарский край, г. Армавир, ул. Урупская, д. 1а. Кадастровый (или условный) номер: 23:38:0106053:695	726 220,00	130 957,70	595 262,30
Здание трансформаторной, лит. О, общая площадь 47,2 кв. м., по адресу: Российская Федерация, Краснодарский край, г. Армавир, ул. Урупская, д. 1а. Кадастровый (или условный) номер: 23:38:0106053:696	580 974,00	104 765,80	476 208,20
Линейный участок, лит. К, общая площадь 107,5 кв. м., по адресу: Российская Федерация, Краснодарский край, г. Армавир, ул. Урупская, д. 1а. Кадастровый (или условный) номер: 23:38:0106053:751	580 974,00	104 765,80	476 208,20
Линейный участок, лит. И, общая площадь 214,8 кв. м., по адресу: Российская Федерация, Краснодарский край, г. Армавир, ул. Урупская, д. 1а. Кадастровый (или условный) номер: 23:38:0106053:733	1 452 440,00	261 915,41	1 190 524,59
Склад, лит. З, общая площадь 106,0 кв. м., по адресу: Российская Федерация, Краснодарский край, г. Армавир, ул. Урупская, д. 1а. Кадастровый (или условный) номер: 23:38:0106053:654	580 974,00	104 765,80	476 208,20
Склад, лит. Д, общая площадь 34,5 кв. м., по адресу: Российская Федерация, Краснодарский край, г. Армавир, ул. Урупская, д. 1а. Кадастровый (или условный) номер: 23:38:0106053:698	290 492,00	52 383,80	238 108,20
Склад №2, №3, лит. Ж, общая площадь 187,8 кв. м., по адресу: Российская Федерация, Краснодарский край, г. Армавир, ул. Урупская, д. 1а. Кадастровый (или условный) номер: 23:38:0106053:653	871 466,00	157 149,61	714 316,39
Здание слесарно-механического цеха, назначение: нежилое. Площадь: общая 2638,9 кв. м. Литер: П, по адресу: Российская Федерация, Краснодарский край, г. Армавир, ул. Урупская, д. 1а. Кадастровый (или условный) номер: 23:38:0106053:449	10 167 080,00	1 833 407,87	8 333 672,13



Объекты оценки	Итоговая рыночная стоимость объекта недвижимости в составе объектов оценки, руб.	Расчетное значение НДС, руб.	Итоговое значение рыночной стоимости за вычетом расчетного значения НДС, руб. (справочно)
Учебно-производственный корпус, лит. А, общая площадь 267,5 кв. м., по адресу: Российская Федерация, Краснодарский край, г. Армавир, ул. Урупская, д.1а. Кадастровый (или условный) номер: 23:38:0106053:655	1 307 194,00	235 723,51	1 071 470,49
Учебно-производственный корпус, лит. Б, общая площадь 172,7 кв. м., по адресу: Российская Федерация, Краснодарский край, г. Армавир, ул. Урупская, д.1а. Кадастровый (или условный) номер: 23:38:0106053:656	1 525 058,00	275 010,46	1 250 047,54
Здание ОВК, назначение: нежилое. Площадь 1125,1 кв. м. Литер: Т. Этажность: 3, по адресу: Россия, Краснодарский край, г. Армавир, ул. Урупская, д.1а. Кадастровый (или условный) номер: 23:38:0106053:389	5 156 158,00	929 798,98	4 226 359,02
Здание ОВК. Площадь: общая 129,2 кв. м. Литер: С. Этажность: 1, по адресу: Российская Федерация, Краснодарский край, г. Армавир, ул. Урупская, д.1а. Кадастровый (или условный) номер: 23:38:0106053:387	1 234 576,00	222 628,46	1 011 947,54
Трубный склад, назначение: нежилое. Площадь: общая 298,8 кв. м. Литер: Рр1. Этажность: 1, по адресу: Российская Федерация, Краснодарский край, г. Армавир, ул. Урупская, д.1а. Кадастровый (или условный) номер: 23:38:0106053:382	2 323 906,00	419 065,02	1 904 840,98
Нежилое здание, назначение: нежилое. Площадь: общая 2639,1 кв. м. Этажность: 1, по адресу: Россия, Краснодарский край, г. Армавир, ул. Урупская, д.1а. Кадастровый (или условный) номер: 23:38:0106053:540	27 596 360,00	4 976 392,79	22 619 967,21
Нежилое здание, назначение: нежилое. Площадь: общая 552,2 кв. м. Этажность: 1, по адресу: Россия, Краснодарский край, г. Армавир, ул. Урупская, дом №1а. Кадастровый (или условный) номер: 23:38:0106053:840	5 374 032,00	969 087,74	4 404 944,26
Всего:	82 974 000,00	13 095 770,49	69 878 229,51

Генеральный директор
ООО «Ваш юрисконсульт»

Оценщик





10. СЕРТИФИКАТ ОЦЕНКИ (ЗАЯВЛЕНИЕ О СООТВЕТСТВИИ)

Мы, подписавшие Отчет специалисты, являясь надлежащими профессиональными оценщиками имущества, заявляем, что:

1. Все факты, изложенные в настоящем Отчете, нами проверены, насколько это было возможно.

2. Приведенные анализы, мнения и выводы ограничиваются лишь принятыми нами предположениями и существующими ограничительными условиями и представляют собой наши личные беспристрастные профессиональные формулировки.

3. В отношении имущества, являющегося предметом настоящего Отчета, мы не имеем никакой личной заинтересованности ни сейчас, ни в перспективе, а также мы не состоим в родстве, не имеем никаких личных интересов или пристрастности по отношению к лицам, являющимся на дату вступления в силу настоящего Отчета владельцами оцененного нами имущества или намеревающихся совершить с ним сделку.

4. Оплата услуг Оценщика не связана с обусловленной или заранее установленной стоимостью имущества или с деятельностью по оценке имущества, благоприятствующей интересам клиента, с суммой стоимости оцененного имущества, с достижением оговоренных результатов, или с какими бы то ни было иными причинами, кроме как выполнением работ по настоящему заключению и заключенному договору.

5. Наши анализы, мнения и выводы осуществлялись, а Отчет составлен в полном соответствии с законом РФ «Об оценочной деятельности в Российской Федерации» от 29.07.98 № 135-ФЗ, а также стандартами и правилами оценочной деятельности Саморегулируемой организации оценщиков Ассоциация «Русское общество оценщиков» (РОО) использованы, как обязательные к применению членами РОО



11. ПРИЛОЖЕНИЯ

ПРИЛОЖЕНИЕ 1. ПЕРЕЧЕНЬ ДОКУМЕНТОВ, МЕТОДИЧЕСКИХ МАТЕРИАЛОВ, ИСПОЛЬЗОВАННЫХ ИСТОЧНИКОВ.

Справочная и методическая литература

1. Грязнова А. Г., Федотова М. А. Оценка недвижимости Учебник - 2-е изд., перераб. и доп. М. 2008;
2. Справочник оценщика недвижимости – 2024. Производственно-складская недвижимость и сходные типы объектов. Корректирующие коэффициенты для сравнительного подхода. Лейфер Л.А и др., Н. Новгород, 2024;
3. Справочник оценщика недвижимости – 2024. Производственно-складская недвижимость и сходные типы объектов. Текущие и прогнозные характеристики для доходного подхода. Лейфер Л.А и др., Н. Новгород, 2024;
4. Л.А.Лейфер и др. Справочник оценщика недвижимости–2024. Земельные участки. Территориальные характеристики и корректирующие коэффициенты на локальное местоположение. Часть 1 - Н.Новгород: 2024.
5. Л.А.Лейфер и др. Справочник оценщика недвижимости–2024. Земельные участки. Территориальные характеристики и корректирующие коэффициенты на локальное местоположение. Часть 2 - Н.Новгород.: 2024.
6. Л.А.Лейфер и др. Рекомендации по определению и обоснованию границ интервала, в котором может находиться стоимость объекта оценки». - Н.Новгород.: 2015
7. Л.А.Лейфер и др. Справочник оценщика недвижимости–2022. Операционные расходы при эксплуатации коммерческой недвижимости. Состав арендной ставки. - Н.Новгород.: 2022.
8. Сборник рыночных корректировок (СРК). Под ред. канд. техн. наук Е.Е. Яскевича. - М.: ООО "Научно-практический Центр Профессиональной Оценки", 2022.
9. М.А. Федотова. Оценка недвижимости. – М.: 2002.
10. Дж. Фишмен и др. Руководство по оценке бизнеса. – М., 2000.

Нормативные и правовые акты

11. Федеральный закон № 135-ФЗ от 29 июля 1998 года «Об оценочной деятельности в Российской Федерации».
12. Федеральные стандарты оценки, утвержденные приказом Минэкономразвития России от 14 апреля 2022 г. N 200: "Структура федеральных стандартов оценки и основные понятия, используемые в федеральных стандартах оценки (ФСО I)"; "Виды стоимости (ФСО II)"; "Процесс оценки (ФСО III)"; "Задание на оценку (ФСО IV)"; "Подходы и методы оценки (ФСО V)"; "Отчет об оценке (ФСО VI)".
13. Федеральный стандарт оценки № 7 «Оценка недвижимости», утвержденный приказом Минэкономразвития России № 611 от 25.09.2014 г.;
14. Гражданский кодекс РФ, ч. 1 от 30 ноября 1994 года № 51-ФЗ.
15. Налоговый кодекс РФ, ч. 2 от 5 августа 2000 года № 117-ФЗ.

Ценовая, общеэкономическая и аналитическая информация

16. Официальный сайт Минэкономразвития РФ (<http://www.economy.gov.ru>).
17. Официальный сайт Росстата (<http://www.gks.ru/>).
18. Официальный сайт Банка России (www.cbr.ru).
19. Яндекс-Карты (<https://maps.yandex.ru>)
20. Портал услуг Росрестра. Публичная кадастровая карта (<http://maps.rosreestr.ru/PortalOnline/>)
21. Портал Move.Ru
22. Статьи и материалы сайтов Интернета.
23. База данных оценщика.



ПРИЛОЖЕНИЕ 2. ФОТОГРАФИИ ОБЪЕКТОВ ОЦЕНКИ

Фотографии предоставлены Заказчиком в апреле 2026 года. По данным Заказчика, с момента фотографирования до даты оценки не произошло событий, существенно повлиявших на состояние объектов.



Земельный участок (1)



Земельный участок (2)



Земельный участок (3)



Литер А
(Учебно-производственный корпус) (2)



Литер А
(Учебно-производственный корпус) (3)



Литер Б
(Учебно-производственный корпус) (1)





Литер Б
(Учебно-производственный корпус) (2)



Литер Б
(Учебно-производственный корпус) (3)



Литер Б
(Учебно-производственный корпус) (4)



Литер Б
(Учебно-производственный корпус) (5)



Литер В
(Административно-хозяйственное здание) (1)



Литер В
(Административно-хозяйственное здание) (2)



Литер В
(Административно-хозяйственное здание) (3)



Литер В
(Административно-хозяйственное здание) (4)





Литер Д
(Лабораторно-бытовой корпус) (1)



Литер Д
(Лабораторно-бытовой корпус) (2)



Литер Д
(Лабораторно-бытовой корпус) (3)



Литер Д
(Лабораторно-бытовой корпус) (4)



Литер Д1 (Склад) (1)



Литер Д1 (Склад) (2)





Литер Д1 (Склад) (1)



Литер Д1 (Склад) (2)



Литер Д2 (Навес)



Литер Ж (Склад) (1)



Литер Ж (Склад) (2)



Литер З (Склад и Линейный участок) (1)



Литер З (Склад и Линейный участок) (2)



Литер З (Склад и Линейный участок) (3)





Литер З (Склад и Линейный участок) (4)



Литер И (Склад и Линейный участок) (1)



Литер И (Склад и Линейный участок) (2)



Литер К (Склад и Линейный участок) (1)



Литер К (Склад и Линейный участок) (2)



Литер К (Склад и Линейный участок) (3)



Литер М
(Лабораторно-бытовой корпус)



Литер Н
(Лабораторно-бытовой корпус) (1)





Литер Н
(Лабораторно-бытовой корпус) (2)



Литер О
(Лабораторно-бытовой корпус) (1)



Литер О
(Лабораторно-бытовой корпус) (2)



Литер Р (Трубный склад) (1)



Литер Р (Трубный склад) (2)



Литер Р (Трубный склад) (3)



Литер С (Здание ОВК) (1)



Литер С (Здание ОВК) (2)





Литер С (Здание ОВК) (3)



Литер С (Здание ОВК) (4)



Литер Т (Здание слесарно-механического цеха) (1)



Литер Т (Здание слесарно-механического цеха) (2)



Литер Т (Здание слесарно-механического цеха) (3)



Литер Т (Здание слесарно-механического цеха) (4)



Литер Т (Здание слесарно-механического цеха) (5)



Литер Х (Нежилое здание - цех) (1)

ПРИЛОЖЕНИЕ 3. КОПИИ ИСТОЧНИКОВ РЫНОЧНОЙ ИНФОРМАЦИИ.

Аналоги земельных участков

Аналог 1

https://krasnodar.move.ru/objects/prodaetsya_uchastok_ploschadyu_16000_kvm_ploschadyu_160_sotok_krasnodarskiy_kray_goryachiy_klyuch_9285995048/

move.ru Краснодар... Купить Снять Еще

Недвижимость на Move.ru — Горячий Ключ

Продается коммерческий участок, 1.6 га

Обновлено 13 апреля, 2026 — 22 просмотра

5 150 000 ₽
32 200 ₽ за га

АЯКС Горячий Ключ
Дарья Лагерева

Показать телефон

Смотреть на карте

Горячий Ключ,

Участок 1.6 га
тип объекта участок

Описание

Продается коммерческий участок площадью 1.6 га расположенный по адресу Горячий Ключ, цена 5 150 000 руб.

Продается участок сельскохозяйственного назначения общей площадью 160 соток (1,6 га), в окрестностях Горячего Ключа, секция 13.

Арт. 111651507

Найти схожие объявления вы можете в разделе «[Коммерческая недвижимость](#)» портала недвижимости Move.ru.

Подборные характеристики

Цена	5 150 000 ₽	Площадь участка	1.6 га
Цена за га	32 200 ₽	Дата добавления	23 октября, 2025
Общая площадь	1.6 га	Дата обновления	13 апреля, 2026



Аналог 2

https://krasnodar.move.ru/objects/prodaetsya_uchastok_ploschadyu_370000_kvm_ploschadyu_3700_sotok_krasnodarskiy_kray_anapskiy_rayon_selo_djiginka_9272270919/

move.ru Краснодар... Купить Снять Еще

Недвижимость на Move.ru — р-н Анапский — с Джи́гинка — ул Советская

Продаем коммерческий участок, 37 га

Обновлено 13 марта, 2025 — 44 просмотра

55 000 000 ₹

14 900 ₹ за га

Собственник
Собственник

[Показать телефон](#)

[Смотреть на карте](#)

р-н Анапский, с Джи́гинка, ул Советская,

1 фото

Участок 37 га
тип объекта участок

Описание

Продаем коммерческий участок площадью 37 га расположенный по адресу , цена 55 000 000 руб.

Продам сельхоз землю.

Участок 37 га в собственности.

Возможно продажа частями.

Но не менее 5 га.

Торг.

[Свернуть](#)

Найти схожие объявления вы можете в разделе «**Коммерческая недвижимость**» портала недвижимости Move.ru.

Путешествуйте чаще со скидками

Скидки до 50% на квартиры, дома и отели для ваших хороших историй

[Забронировать](#)

Подробные характеристики



Аналог 3

https://krasnodar.move.ru/objects/anapa_shosse_simferopolskoe_d_42_6908573495/

move.ru Краснодар... Купить Снять Еще

Недвижимость на Move.ru — р-н Анапский — Анапа — ш Симферопольское

Продажа земли с/х назначения, 2 га

Обновлено 12 апреля, 2026 — 431 просмотр

6 650 000 ₹ ▲

3 325 000 ₹ за га

Риэлтор
Вячеслав Кубанский
Был(а) сегодня в 04:47

399 объявлений 4 года на move.ru

Показать телефон

Смотреть на карте

р-н Анапский, Анапа, ш Симферопольское, д 42

Описание

Продажа земли с/х назначения площадью 2 га расположенной по адресу Анапа, д 42, цена 6 650 000 руб.

Продаётся Участок 2 Гектара в Анапском районе, пос. Витязево.Участок сельхоз назначения.Свет. Цена 6.650.000 рублей.

Найти схожие объявления вы можете в разделе «Земельные участки» портала недвижимости Move.ru.

Подробные характеристики

Цена	6 650 000 ₹	Электричество	Да
Цена за га	3 325 000 ₹	Дата добавления	6 сентября, 2023
Тип участка	Земля с/х назначения	Дата обновления	12 апреля, 2026
Площадь участка	2 га	ID объявления	6908573495



Аналоги комплексных объектов

Аналог 1

https://krasnodar.move.ru/objects/prodaetsya_sklad_ploschadyu_4000_kvm_krasnodarskiy_armavir_ul_kirova_92_9292915353/

The screenshot shows a real estate listing on the website move.ru. The listing is for a warehouse (склад) with a total area of 4000 m², located in Armavir, near the Kirova intersection. The price is listed as 32,500,000 RUB, with a price per square meter of 8,125 RUB. The listing was updated on April 15, 2026, and has been viewed 5 times. The seller's profile is visible, showing a name 'Ak Ak' and a 'Show phone' button. There are several photos of the warehouse building and its surroundings. Below the photos, there is a description in Russian, stating that the warehouse is located in the Novokubanskiy district of Armavir, with a roof height of 80 meters and a plot of 1.1 hectares. A 'View all' link is provided. At the bottom of the listing, there is an advertisement for a Ford F-150 Raptor Supercrew 2019 pickup truck, with a 'Order' button. A table of detailed characteristics is also present.

Продается склад, 4000 м²

32 500 000 ₽
8 125 ₽ за м²

Обновлено 15 апреля, 2026 — 5 просмотров

Ак Ак
Ак Ак

Показать телефон

Смотреть на карте

Армавир, проезд Кирова, 92

Склад 4000 м²
тип объекта: общая

Описание

Продается склад площадью 4000 м² расположенный по адресу Армавир, 92, цена 32 500 000 руб.

Продам производственные помещения. 4000 кв. м находится Новокубанский район с. Новосельское свет вода забор кровля весовая 80 тонн все новое. Земля 1. 1 га все в собственности вблизи с г. Армавир, до города 10 км...

[Смотреть всё](#)

Найти схожие объявления вы можете в разделе «[Коммерческая недвижимость](#)» портала недвижимости Move.ru.

РЕКЛАМА
Коллекционная модель Ford F-150 Raptor Supercrew 2019
adler-т.т.т.
Заказать

Подробные характеристики

Цена	32 500 000 ₽	Дата добавления	1 апреля, 2026
Цена за м ²	8 125 ₽	Дата обновления	15 апреля, 2026



Аналог 2

https://krasnodar.move.ru/objects/prodaetsya_pp_ploschadyu_3814_kvm_krasnodarskiy_krymskiy_krymskoe_krymsk_ul_sverdlova_22_9292153546/

move.ru Краснодар... Купить Снять Еще

Недвижимость на Move.ru — р-н Крымский — Крымск — ул Свердлова

Продаю производственное помещение, 3814 м²

Обновлено 15 апреля, 2026 — 7 просмотров

30 000 000 ₽
7 866 ₽ за м²

Собственник **Елена**

Показать телефон

Смотреть на карте

р-н Крымский, Крымск, ул Свердлова, 2/2

Примавера
КЛУБНЫЙ ГОРОД НА РЕКЕ
ПРЕМИАЛЬНЫЕ КВАРТИРЫ У ВОДЫ

ПП 3814 м²
тип объекта: общая

Описание

Продаю производственное помещение площадью 3814 м² расположенное по адресу Крымск, 2/2, цена 30 000 000 руб.

Продается земельный участок и находящиеся на нем строения (бывшее здание котельной консервного комбината).
Площадь зданий более 3000 м²....

[Смотреть всё](#)

Найти схожие объявления вы можете в разделе «[Коммерческая недвижимость](#)» портала недвижимости Move.ru.

Доска обрезная 50x150x6000. Цена за куб от производителя [→](#)

Акция! Навес 5,5x6 - 126 900 руб! Заводская гарантия! [→](#)

Бытовки и хозблоки от производителя с установкой [→](#)

Подробные характеристики

yandex.ru/.../WkSejl_zOoVX2LcC0... дата добавления 21 марта, 2026



Аналог 3

https://krasnodar.move.ru/objects/prodaetsya_pp_ploschadyu_4900_kvm_krasnodarskiy_krymskiy_krymskoe_krymsk_stroitelnaya_ul_36_9292300852/

move.ru Краснодар... Купить Снять Еще

Недвижимость на Move.ru — р-н Крымский — Крымск — ул Строительная

Продам производственное помещение, 4900 м²

Обновлено 15 апреля, 2026 — 4 просмотра

23 000 000 ₹
4 694 ₹ за м²

Игорь
Игорь

Показать телефон

Смотреть на карте

р-н Крымский, Крымск, ул Строительная, 36

1 фото

ПП 4900 м²
тип объекта общая

Описание

Продам производственное помещение площадью 4900 м² расположенное по адресу Крымск, 36, цена 23 000 000 руб.

Продаётся производственная база площадью 1 га. Земельный участок в аренде. Сооружения общей площадью 4900 м. кв. на территории базы находятся в собственности.

Найти схожие объявления вы можете в разделе «[Коммерческая недвижимость](#)» портала недвижимости Move.ru.

Бытовка 6x2,4 для круглогодичного пребывания, 5850x2400
bk-resurs.ru РЕКЛАМА

Свой дом в Москве от 1 млн за 1 месяц под ключ
n-stroydom.ru РЕКЛАМА + 16+

Привезем готовый модульный дом и установим за 1 день!
sksv.woodnext.ru РЕКЛАМА

ИЛЬИНКА 3/8
ГОТОВЫЕ РЕЗИДЕНЦИИ ОТ 105 МЛН ₹ У КРЕМЛЯ
Sminex
РЕКЛАМА. ЗАСТРОЙЩИК ООО «СЗ «ИЛЬИНКА 3/8». РЕКОНСТРУКТОР ООО «СМАЙЛС». ПРОЕКТИРОВАНИЕ НА ИЩЕДИЯХ НЕ ОБОРТА.

Подробные характеристики

Цена	23 000 000 ₹	Дата добавления	22 марта, 2026
Цена за м ²	4 694 ₹	Дата обновления	15 апреля, 2026



Аналог 4

https://krasnodar.move.ru/objects/prodaetsya_sklad_ploschadyu_3026_kvm_krasnodarskiy_kr_ay_kurganinskiy_rayon_kurganinsk_9288591374/

move.ru Краснодар... Купить Снять Еще

Недвижимость на Move.ru — р-н Курганинский — Курганинск — ул Матросова

Продаем склад, 3026 м²

Обновлено 10 апреля, 2025 — 13 просмотров

24 000 000 ₽
7 931 ₽ за м²

Собственник
Собственник

Показать телефон

Смотреть на карте

р-н Курганинский, Курганинск, ул Матросова, 293

Склад 3026 м²
тип объекта: общая

Описание

Продаем склад площадью 3026 м² расположенный по адресу Курганинск, 293, цена 24 000 000 руб.

Продается склад, (складское помещение, склад-холодильник, овощехранилище-холодильник) на участке участок 1,7га под производственно-складскую базу, для промышленного использования от собственника без комиссии.

Кадастровый номер: 23:16:0601024:248

Объект: складские помещения 3026 м2, земельный участок 1,7 га,
Категория земель: земли населенных пунктов

Разрешенное использование земель: предприятия, производства и объекты III-IV класса опасности

Расположение: Территория бывшего консервного завода. 3 км от Трассы Курганинск -Армавир.
Выезд на ул. Матросова. Позволяет использовать базу под размещение складов, в том числе, под торговые склады сетевых компаний (Светофор, Магнит, Пятерочка и т.п).

ЖД: подъездные ЖД пути, 130 м вдоль участка

Полная готовность: Участок в процессе очистки, имеет четкие границы; заезд для грузового транспорта. Территория 70% асфальт

Коммуникации: Подведены газопровод и электроснабжение (50 кВт с возможностью увеличения при необходимости; Для водоснабжения необходимо забить скважину, для водоотведения установить септик или подключиться к КС

На территории з/у находятся 4 производственных здания:

1. Склад/овощехранилище -холодильники с пандусом и навесом.
Общая площадь здания 2851 м2;
- овощехранилище-холодильник 1495 м2 м3, высота 5,3 м. Объем 8780 м3 холодильник: требует реставрации , диапазон температур от - 50 С до +100 С пандус (кирпич)
Второй этаж 141 м2
2. Пристроенные помещения 1356 м2(кирпич)
3. Отдельно стоящий склад 750 м2
4. Здание под офисы 13*13 м, 2 этажное (кирпич)

Оптимальное место для развития бизнеса:
Склады и складские площадки

Привезем готовый модульный дом и установим за 1 день!
mkskv.woodnext.ru РЕКЛАМА

Спецпредложение! До - 2.6 млн.₽ на дом до 30.04
курулово-лайф.рф РЕКЛАМА



Аналог 5

https://krasnodar.move.ru/objects/anastasievskaya_ulica_sovetskaya_d_61_9288355891/

move.ru Краснодар... Купить Снять Еще

Недвижимость на Move.ru — р-н Славянский — ст-ца Анастасиевская — ул Советская

Продаю производственное помещение, 8588.2 м²

Обновлено 6 апреля, 2026 — 14 просмотров

30 000 000 ₹
3 493 ₹ за м²

Сергей
Агентство недвижимости AZO...
Был(а) сегодня в 12:50

26 объявлений | Честная сделка
7 лет на move.ru

Показать телефон

Смотреть на карте

р-н Славянский, ст-ца Анастасиевская, ул Советская, 61

ПП 8588.2 м²
тип объекта: общая

Описание

Продаю производственное помещение площадью 8588.2 м² расположенное по адресу , 61, цена 30 000 000 руб.

Продаётся МТФ в ст. Анастасиевская (вдоль трассы А-289) в составе:

- участок сельскохозяйственного назначения под молочно-товарную ферму, S = 14,6 га
- 7 зданий, Собщая = 8 588,2 м², в том числе:
 - нежилое здание, 2-х этажное, кирпичное, 1976 года постройки, S = 359,6 м²
 - нежилое здание, 1-но этажное, кирпичное, 1976 года постройки, S = 1288,2 м²
 - нежилое здание, 1-но этажное, кирпичное, 1976 года постройки, S = 1975,2 м²
 - нежилое здание, 1-но этажное, кирпичное, 1976 года постройки, S = 1027,3 м²
 - нежилое здание, 1-но этажное, кирпичное, 1976 года постройки, S = 1969,4 м²
 - нежилое здание, 1-но этажное, кирпичное, 1976 года постройки, S = 1252,9 м²
 - нежилое здание, 1-но этажное, кирпичное, 1976 года постройки, S = 715,6 м²

Показ по предварительной договорённости.

[Свернуть](#)

Найти схожие объявления вы можете в разделе «[Коммерческая недвижимость](#)» портала недвижимости Move.ru.

Булатово
РЕЗИДЕНЦИЯ

ВАШЕ МЕСТО СИЛЫ
О КОТОРОМ ДАВНО МЕЧТАЛИ

ПРИВАТНОСТЬ
ИНФРАСТРУКТУРА
ХВОЙНЫЙ ЛЕС

35
МИНУТ
ДО МКАД

sberbank.com РЕКЛАМА

ОСАГО: все дороги ведут в Сбер

Выбирайте ОСАГО по выгодной цене



Аналог 6

https://krasnodar.move.ru/objects/prodaetsya_pp_ploschadyu_2071_kvm_krasnodarskiy_kray_temryukskiy_rayon_poselok_strelka_9290461932/

move.ru Краснодар... Купить Снять Еще

Недвижимость на Move.ru — р-н Темрюкский — п Стрелка — ул Полевая

Продам производственное помещение, 2071 м²

Обновлено 24 февраля, 2026 — 11 просмотров

7 000 000 ₽
3 380 ₽ за м²

Собственник
Собственник

Показать телефон

Смотреть на карте

р-н Темрюкский, п Стрелка, ул Полевая, 52

РЕКЛАМА ecomebel33.ru

29 088 ₽ 36 360 ₽ Стол письменный Верди 530 (135x75x55)	40 400 ₽ 50 500 ₽ Сервант Верди 170 (100x200x40)
36 400 ₽ 45 500 ₽ Шкаф книжный Верди 130 (100x200x40)	75 120 ₽ 93 900 ₽ Шкаф Верди 115 (150x220x55)
20 768 ₽ 25 960 ₽ Комод Верди 225 (80x102x45)	28 472 ₽ 35 590 ₽ Шкаф книжный Верди 140 (60x200x40)

Описание

Продам производственное помещение площадью 2071 м² расположенное по адресу , 52, цена 7 000 000 руб.

Продаю производственную базу в поселке Стрелка, расположена в 70 метрах от федеральной трассы, хороший, удобный асфальтный подъезд. На базе находится складское помещение на трое ворот пл. 139 кв., административное здание 58 кв, подходит для проживания, пристройка 60 кв.,...

Смотреть всё

Найти схожие объявления вы можете в разделе «**Коммерческая недвижимость**» портала недвижимости Move.ru.

Подобные характеристики

Цена	7 000 000 ₽	Общая площадь	2071 м ²
------	-------------	---------------	---------------------



Аналог 7

https://krasnodar.move.ru/objects/prodaetsya_sklad_ploschadyu_1000_kv_m_krasnodarskiy_kr_ay_bryuhoveckiy_rayon_stanica_pereyaslovskaya_9285429966/

move.ru Краснодар... Купить Снять Еще

Недвижимость на Move.ru — р-н Брюховецкий — ст-ца Переясловская — улица Ленина

Продаю помещение свободного назначения, 1000 м²

Обновлено 13 апреля, 2026 — 57 просмотров

6 000 000 ₽
6 000 ₽ за м²

Аурис-Ризлт
Оксана Жигина

Показать телефон

Смотреть на карте

р-н Брюховецкий, ст-ца Переясловская, улица Ленина 6

ПСН 1000 м²
тип объекта: общая

Описание

Продаю помещение свободного назначения площадью 1000 м² расположенное по адресу , улица Ленина, 6, цена 6 000 000 руб.

Продаётся отдельно стоящее здание и земельные участки — перспективная инвестиция для бизнеса!
Объект включает:

Два земельных участка с отдельными кадастровыми номерами:

- участок 1 — 28,39 соток;
- участок 2 — 17,66 соток.

Здания:

- двухэтажный дом площадью 863 кв. м (потребляемая мощность 3040 кВт);
- здание площадью 141,5 кв. м.

Закрытую огороженную территорию с охраной — безопасность и конфиденциальность гарантированы.

Технические характеристики и коммуникации:
Электропитание: выделено 60 кВт с возможностью увеличения мощности.

Газ: подведён газ низкого давления.

ЕССО
МЕНЯЕМ ПРАВИЛА ИГРЫ
ЦЕНЫ ДО 20% НИЖЕ



Аналоги аренды

Аналог 1

https://krasnodar.move.ru/objects/sdaetsya_pp_ploschadyu_1000_kvm_krasnodarskiy_krymskiy_krymskoe_krymsk_stroitel'naya_ul_57_9292920903/

Сдается производственное помещение, 1000 м²

100 000 Р/мес.

Обновлено 15 апреля, 2026 — 7 просмотров

Пользователь

Показать телефон

Смотреть на карте

р-н Крымский, Крымск, ул Строительная, 57

ПП 1000 м²
тип объекта общая

Описание

Сдается производственное помещение площадью 1000 м² расположенное по адресу Крымск, 57, снять за 100 000 руб. в месяц

Возможна сдача частями. Цена обсуждается. На фото не все помещения.

Сдам в аренду базу, включающую в себя производственные помещения разной площади (600 кв.м), офисное здание с 6 комнатами (80 кв м) и прилегающую территорию (общая площадь участка 32 сотки)...

[Смотреть всё](#)

Найти схожие объявления вы можете в разделе «Коммерческая недвижимость» портала недвижимости Move.ru.

Аренда производственных помещений от 17 640 Р/м²

sezar-industrial.ru РЕКЛАМА

Недвижимость по выгодной цене

Аренда коммерческой недвижимости на Циане

cian.ru РЕКЛАМА

Флоатинг для двоих по цене одиночного

amperty.ru РЕКЛАМА

Подробные характеристики

Цена	100 000 Р за месяц	Дата добавления	1 апреля, 2026
Тип объекта	Производственное помещение	Дата обновления	15 апреля, 2026



Аналог 2

https://krasnodar.move.ru/objects/sdaetsya_pp_ploschadyu_6000_kvm_krasnodarskiy_tihorec_kiy_tihoreckoe_tihoreck_ul_udarnikov_162_9292167172/

move.ru Краснодар... Купить Снять Еще

Недвижимость на Move.ru — р-н Тихорецкий — Тихорецк — ул Ударников

Сдам производственное помещение, 6000 м²

150 ₽/мес.

Обновлено 15 апреля, 2026 — 8 просмотров

ИRES GROUP Производственная Н...
Руслан Яицкий

Показать телефон

Смотреть на карте

р-н Тихорецкий, Тихорецк, ул Ударников, 16/2

4 фото

ПП 6000 м²
тип объекта общая

Описание

Сдам производственное помещение площадью 6000 м² расположенное по адресу Тихорецк, 16/2, снять за 150 руб. в месяц

ID 24229

Более 400 производственных площадок на сайте компании IRES GROUP.

Бесплатно подберем производственные площади в любом регионе РФ.

Реализуем объекты по ценам собственников. Без комиссии.

Предлагается в аренду производственный комплекс общей площадью 6000 м², расположенный на земельном участке 18 га, с собственной Ж/Д веткой в Краснодарском крае г. Тихорецк, в 150 км от Краснодара и 165 км от Ростова на Дону. В непосредственной близости от автодороги федерального значения Р-217 (Кавказ). Население города более 55 тыс. человек.

Аренда возможна от 1000 м².

Характеристики

Общая площадь: 6000 м²

Производственные помещения: 5700 м²

Офисные помещения: 300 м²

Земельный участок: 18 га

Высота потолков: 13 м

АПТЕКА РИГЛА
1 - 30 апреля
БОЛЬШАЯ ВЕСЕННЯЯ РАСПРОДАЖА
-50%
18+



Аналог 3

https://krasnodar.move.ru/objects/sdaetsya_pp_ploschadyu_2500_kv_m_krasnodarskiy_severskiy_novodmitrievskoe_novodmitrievskaya_ul_papanina_15_9291922301/

The screenshot shows a web browser window displaying a real estate listing on the website move.ru. The browser's address bar shows the URL: krasnodar.move.ru/objec... The page title is "Сдаю производственное помещение, 2500 м²". The price is listed as "150 Р/мес.". The listing is for a 2500 m² industrial facility located at "р-н Северский, ст-ца Новодмитриевская, ул ПAPANINA, 15". The listing is updated as of April 15, 2026, and has 6 views. The agent is Vadim Nikolaevich. The description includes details about the facility's location, size, and features. The parameters section lists: total area 2550 m², single hall, height ~5.5 m, concrete floor, 30 kW electricity, and 24/7 operation mode.

move.ru Краснодар... Купить Снять Еще

Недвижимость на Move.ru — р-н Северский — ст-ца Новодмитриевская — ул ПAPANINA

Сдаю производственное помещение, 2500 м²

150 Р/мес.

Обновлено 15 апреля, 2026 — 6 просмотров

Онлайн-показ

Вадим Николаевич
Вадим Николаевич

Показать телефон

Смотреть на карте

р-н Северский, ст-ца Новодмитриевская, ул ПAPANINA, 15

2 фото

ПП 2500 м²
тип объекта общая

Описание

Сдаю производственное помещение площадью 2500 м² расположенное по адресу , 15, снять за 150 руб. в месяц

Сдаётся производственно-складское помещение от собственника.
Под склад, производство, цех, логистику. Без посредников и комиссий.

СРАЗУ ОТВЕЧАЕМ НА ГЛАВНОЕ – ПОЧЕМУ ТАКАЯ ЦЕНА

Средняя ставка складов и производств рядом с Краснодаром – 300–500 ?/м².
У нас – 150 ?/м², потому что объект находится в станице Новодмитриевской, а не в черте города.

Вы платите станичную цену, но работаете рядом с Краснодаром.
Реальная экономия в 2–3 раза каждый месяц.

ПАРАМЕТРЫ ПОМЕЩЕНИЯ

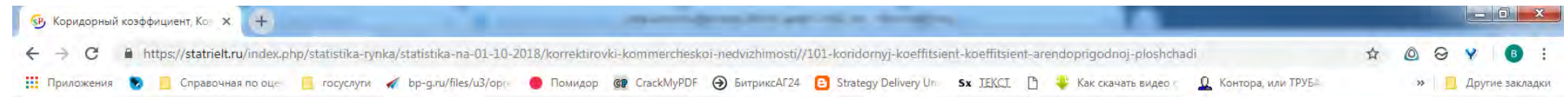
- Общая площадь: 2550 м²
- Формат: единый зал без капитальных перегородок
- Высота потолков: ~5,5 м
- Пол: бетонные плиты (под погрузчик и тяжелые станки)
- Электричество: 30 кВт
? при необходимости возможно увеличение
- Отопление: сделаем при необходимости
- Режим работы: 24/7, без ограничений

РЕКЛАМА - MEDIASUPER Реклама

ЛЕМАНА PRO

И ПЛОДОВЫХ ДЕРЕВЬЕВ





Коридорный коэффициент, Коэффициент арендопригодной площади

Коридорный коэффициент учитывается арендодателем доходной недвижимости при расчете арендной платы, поскольку некоторые помещения доходного здания, блока или этажа здания не используются для сдачи в аренду, хотя выполняют важные и обязательные функции при эксплуатации и обслуживании здания. Обычно, это помещения общего пользования (коридоры, площади лестничных клеток, санузлы, вестибюли, тамбуры и пр.), вспомогательные помещения (венткамеры, помещения обслуживания лифтов, котельные, технические этажи и др.), а также помещения управления и обслуживания здания (комнаты обслуживающего персонала здания и хранения инвентаря и др.).

Коэффициент рассчитывается как отношение общей площади доходной недвижимости к арендопригодной площади:

$$K \text{ корид.} = S \text{ общ.} / S \text{ арендопригодн.}$$

Арендопригодная площадь определяется разницей между общей и вспомогательной площадями доходной недвижимости:

$$S \text{ арендопригодн.} = S \text{ общ.} - S \text{ вспомог.}$$

Значение Коридорного коэффициента различно в зависимости от стандартов постройки и типов доходной недвижимости. Например, согласно данным Ассоциации владельцев и управляющих зданиями (международной общественной организации, регламентирующей отраслевые стандарты рынка коммерческой недвижимости BOMA (Building Owners and Managers)), коридорный коэффициент составляет: для качественных зданий и помещений Класса А и Класса В до 20%, для офисов Класса А - 12 – 18%, Класса В - до 20%, для складской недвижимости этот коэффициент может быть большим, чем в офисной.

Для расчета рыночной стоимости по уровню доходов от сдачи в аренду может быть полезен Коэффициент арендопригодной площади (К арендопригодн.). Это величина, обратная Коридорному коэффициенту:

$$K \text{ арендопригодн.} = S \text{ арендопригодн.} / S \text{ общ.} = 1 / K \text{ корид.}$$

Проанализировав более трехсот технических паспортов зданий и встроенных помещений различного назначения и различных стандартов постройки, специалисты портала StatRiel выявили наиболее типичные значения Коридорных коэффициентов и Коэффициентов арендопригодной площади. Пределы значений зависят от общей площади объектов и стандартов (проектов) постройки. Например, чем больше общая площадь объекта доходной недвижимости и чем современнее проект здания, тем меньше доля вспомогательных помещений в общей площади объекта, следовательно, Коэффициент арендопригодной площади выше, а Коридорный коэффициент ниже.

по данным портала StatRiel

№	Назначение и классы качества доходных зданий и помещений	Коридорный коэффициент		Коэффициент арендопригодной площади	
		Нижняя и верхняя границы	Среднее значение	Нижняя и верхняя границы	Среднее значение
Здания, построенные до 1992 года					
1.1.	Здания и встроенные помещения розничной торговли	1,04 - 1,19	1,12	0,84 – 0,96	0,90
1.2.	Административные и др. общественные здания и встроенные помещения	1,10 - 1,30	1,20	0,77 – 0,91	0,84
1.3.	Складские здания и блоки	1,02 - 1,14	1,08	0,88 – 0,98	0,93
1.4.	Производственные здания и блоки	1,02 - 1,19	1,10	0,84 – 0,98	0,91
Здания, построенные после 1991 года					
2.1.	Здания и встроенные помещения торгово-развлекательного назначения	1,16 - 1,20	1,18	0,83 - 0,87	0,85
2.2.	Офисные (административные) здания и встроенные помещения	1,12 - 1,20	1,16	0,83 - 0,89	0,86
3.3.	Складские здания и блоки	1,02 - 1,09	1,05	0,92 - 0,98	0,95
4.4.	Производственные здания и блоки	1,02 - 1,16	1,09	0,86 - 0,98	0,92

Назад

Вперед

Регистрация
Забыли логин?
Забыли пароль?

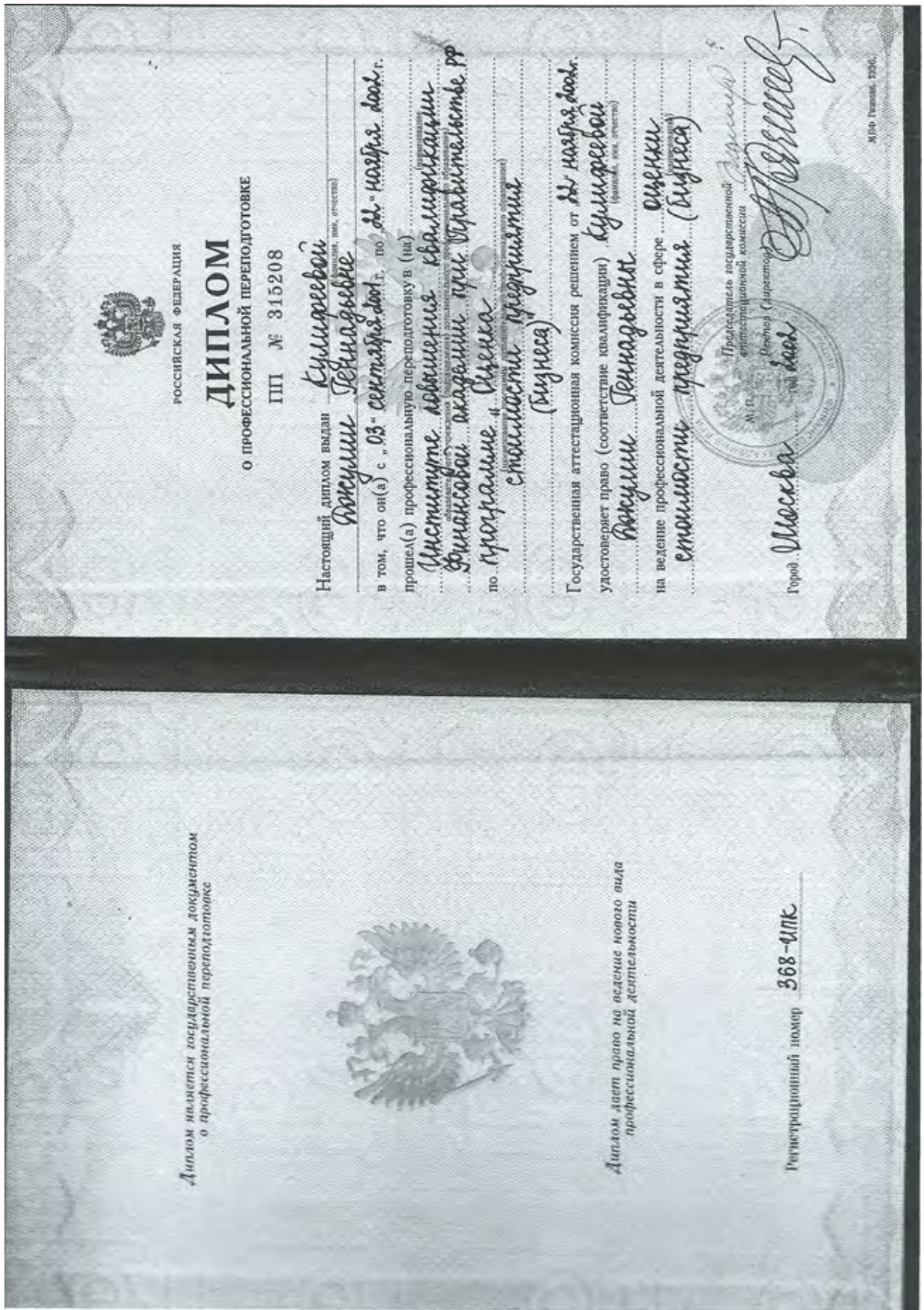
Наши главные партнеры

- В Лондоне вырос спрос на элитную недвижимость со стороны россиян. Отмечается, что нынешний уровень интереса в элитной недвижимости Лондона со стороны россиян резко контрастирует с показателями третьего квартала 2016 года, когда всего 6 процентов сделок свыше 10 миллионов фунтов приходилось на уроженцев Российской Федерации.
- В Швеции на продажу выставлено рекордное число новостроек. На шведском рынке жилья число новых квартир, доступных для покупки, достигло рекордного значения, согласно данным сайта недвижимости Hemnet, причём больше всего их число растёт в Вестра-Гёталанде.
- Три ЖК «Лидер Групп» получили аккредитацию банка «ДельтаКредит». Напомним, все три дома расположены в жилом квартале «Гавань капитанов» на намывных территориях Васильевского острова.
- Гонконгская компания строит микрорайон во Владивостоке.



**Приложение 4. КОПИИ ДОКУМЕНТОВ, ПОДТВЕРЖДАЮЩИХ
ПРАВОМОЧНОСТЬ ОЦЕНКИ (СТРАХОВОГО ПОЛИСА, СЕРТИФИКАТОВ И
СВИДЕТЕЛЬСТВ ОЦЕНЩИКА).**











САМОРЕГУЛИРУЕМАЯ ОРГАНИЗАЦИЯ ОЦЕНЩИКОВ

А С С О Ц И А Ц И Я
«РУССКОЕ ОБЩЕСТВО ОЦЕНЩИКОВ»
RUSSIAN SOCIETY OF APPRAISERS

ОГРН 1207700240813 | ИНН 9701159733

✉ 107078, г. Москва, а/я 308 | Тел.: (495) 662-74-25 | E-mail: info@sraroo.ru | Web: www.sraroo.ru

Выписка
из реестра саморегулируемой организации оценщиков

Настоящая выписка из реестра саморегулируемой организации оценщиков выдана по заявлению

Кулифеевой Джулии Геннадьевны

(Ф.И.О. заявителя или полное наименование организации)

о том, что Кулифеева Джулия Геннадьевна

(Ф.И.О. оценщика)

является членом РОО и включен(а) в реестр «07» августа 2007 г. за регистрационным номером 000598

Добровольная приостановка права осуществления оценочной деятельности: нет

Приостановка права осуществления оценочной деятельности как мера дисциплинарного воздействия: нет

Квалификационный аттестат: №047723-1 от 30.05.2025, Оценка недвижимости, действителен до 30.05.2028

Иные запрошенные заинтересованным лицом сведения, содержащиеся в реестре членов саморегулируемой организации оценщиков:

Членство в Экспертном Совете РОО:

- с 21.11.2013 по 26.11.2015;
- с 26.11.2015 по 30.11.2017;
- с 01.12.2017 по 30.11.2018;
- с 01.12.2018 по 04.06.2021;
- с 04.06.2021 по 04.06.2023;
- с 29.05.2025 по 29.05.2027

Стаж в области оценочной деятельности: 24 лет

Общий стаж: 35 лет

Информация о страховании ответственности оценщика:

- Акционерное общество "АльфаСтрахование". Договор № 433-154476/24/0325R/776/0000003/24-000598 от 02.12.2024 на сумму 300000 руб., срок действия с 01.01.2025 по 30.06.2026;
- Страховое публичное акционерное общество "Ингосстрах". Договор № 433-154476/24/0325R/776/0000003/24-000598 от 02.12.2024 на сумму 300000 руб., срок действия с 01.01.2025 по 30.06.2026

Информация о высшем образовании и/или профессиональной переподготовке в области оценочной деятельности:

- Квалификационный аттестат № 000075-006 от 23.10.2013 НОУ ВПО "Международная академия оценки и консалтинга" (Подтверждение квалификации эксперта);
- Свидетельство №0169/2005 от 27.12.2005 НОУ "Институт профессиональной оценки" (повышение квалификации в области оценки);
- Диплом №ПП 323137 от 22.11.2002 Институт профессиональной оценки (переподготовка в области оценки);



4. Свидетельство №1163/2009 от 28.12.2009 НОУ "Институт профессиональной оценки" (повышение квалификации в области оценки);
5. Диплом №ВСТГ 4672843 от 18.03.2010 НОУ "Институт профессиональной оценки" (высшее);
6. Диплом №РВ 398127 от 26.06.1991 Московский ордена Октябрьской Революции и ордена Трудового Красного Знамени институт стали и сплавов (высшее);
7. Диплом № ПП 315208 от 22.11.2002 ИПК "Финансовая академия при Правительстве РФ" (переподготовка в области оценки)

Сведения о результатах проведенных РОО проверок члена саморегулируемой организации:

1. Плановая, 07.09.2010 - 07.09.2010, основание проведения: Решение №1296, результат: Пройдена;
2. Плановая, 13.06.2013 - 13.06.2013, основание проведения: Решение №6054, результат: Пройдена;
3. Плановая, 04.04.2016 - 18.04.2016, основание проведения: Протокол Совета РОО № 03 от 11.12.2015г., результат: Пройдена;
4. Плановая, 29.07.2019 - 28.08.2019, основание проведения: Протокол Совета РОО №60 от 05.10.2018 г., результат: Пройдена;
5. Плановая, 28.06.2022 - 12.07.2022, основание проведения: Протокол Совета РОО №78 от 12.10.2021 г., результат: Пройдена;
6. Плановая, 24.04.2025 - 25.04.2025, основание проведения: Протокол Совета РОО №29 от 16.10.2024 года, результат: Пройдена

Взнос в компенсационный фонд оплачен в размере: 30000 руб., задолженностей по оплате членских взносов нет

Данные сведения предоставлены по состоянию на 21 апреля 2026 г.

Дата составления выписки 21 апреля 2026 г.

Исполнительный директор



С.Д. Заякин



ИНГОССТРАХ



ДОГОВОР (СТРАХОВОЙ ПОЛИС)

№ 433-154476/24 / 0325R/776/000003/24 – 000598 от «02» декабря 2024 г.
ОБЯЗАТЕЛЬНОГО СТРАХОВАНИЯ ОТВЕТСТВЕННОСТИ ОЦЕНЩИКА

г. Москва

Настоящий Договор (Страховой Полис) выдан в подтверждение того, что указанные ниже Состраховщики и Страхователь заключили Договор страхования №433-154476/24 / 0325R/776/000003/24 – 000598 от «02» декабря 2024 г. в соответствии с Правилами страхования ответственности оценщиков СПАО «Ингосстрах» от 07.10.2024 г. (далее – Правила страхования).

- 1. СТРАХОВАТЕЛЬ:** 1.1. Кулифеева Джулия Геннадьевна
Паспортные данные: Сер. 4612 №956301 выдан ТП №3 Межрайонного ОУФМС России по Московской обл. в городском округе Подольск (код подразделения - 500-122) 02.11.2012
Адрес регистрации: 142117, Московская область, г. Подольск, Октябрьский проспект, д. 1а, кв./оф. 92
- 2. СОСТРАХОВЩИКИ:** 2.1. СПАО «Ингосстрах» (далее – Состраховщик 1), в доле (от суммы страхового возмещения и суммы страховой премии) 60%, Адрес местонахождения: Россия, 115035, г. Москва, ул. Пятницкая, д.12, стр.2, Лицензия ЦБ РФ СИ № 0928 от 23.09.2015 г., эл. адрес: prof-msk@ingos.ru, тел: (495) 956-77-77
2.2. АО «АльфаСтрахование» (далее – Состраховщик 2), в доле (от суммы страхового возмещения и суммы страховой премии) 40%. Адрес местонахождения: 115280, г. Москва, вил.тер.г. муниципальный округ Даниловский, пр-кт Лихачёва, д. 15, помещ. 2/15, Лицензия ЦБ РФ СИ № 2239 от 13.11.2017 г., тел: (495) 788-09-99, факс: (495) 785-08-88
- 3. ОБЪЕКТ СТРАХОВАНИЯ:** 3.1. Объектом страхования по настоящему Договору страхования являются имущественные интересы, связанные с риском ответственности Страхователя по обязательствам, возникающим вследствие причинения ущерба заказчику, заключившему договор на проведение оценки, и (или) иным третьим лицам.
3.2. Объектом страхования также являются не противоречащие законодательству Российской Федерации имущественные интересы Страхователя, связанные с несением согласованных со Состраховщиком 1 расходов Страхователя на его защиту при ведении дел в судебных и арбитражных органах, включая расходы на оплату услуг экспертов и адвокатов, которые Страхователь понес в результате предъявления ему требований (имущественных претензий), связанных с осуществлением оценочной деятельности.
- 4. СТРАХОВОЙ СЛУЧАЙ:** 4.1. По настоящему Договору страховым случаем является установленный вступившим в законную силу решением арбитражного суда или признанный Страхователем с письменного согласия Состраховщика 1 факт причинения ущерба действиями (бездействия) Страхователя в результате нарушения требований федеральных стандартов оценки, стандартов и правил оценочной деятельности Саморегулируемой организацией (Ассоциация «Русское общество оценщиков»), членом которой является Страхователь на момент причинения ущерба.
4.2. Страховым случаем также является возникновение у Страхователя расходов на защиту при ведении дел в судебных органах, включая расходы на оплату услуг экспертов и адвокатов, которые были понесены в результате предъявления требований (имущественных претензий) третьих лиц.
- 5. ПЕРИОД СТРАХОВАНИЯ (СРОК ДЕЙСТВИЯ ДОГОВОРА СТРАХОВАНИЯ):** 5.1. С «01» января 2025 года по «30» июня 2026 года, обе даты включительно, при условии оплаты страховой премии в порядке, предусмотренном настоящим Договором.
5.2. Настоящий Договор покрывает исключительно требования (имущественные претензии) о возмещении реального ущерба, причиненного в Период страхования, заявленные Страхователем в течение срока исковой давности (3 года), установленного законодательством Российской Федерации.
- 6. РЕТРОАКТИВНЫЙ ПЕРИОД:** 6.1. Страховая защита по настоящему Договору распространяется на страховые случаи, произошедшие в результате действий (бездействия) Страхователя, имевших место в течение Периода страхования или Ретроактивного периода. Ретроактивный период по настоящему Договору устанавливается, начиная с даты, когда Страхователь начал осуществлять оценочную деятельность.
- 7. СТРАХОВОЕ ВОЗМЕЩЕНИЕ:** 7.1. В сумму страхового возмещения, подлежащего выплате Состраховщиками при наступлении страхового случая по настоящему Договору, включаются расходы, указанные в п.п. 10.4.1.1., 10.4.2., 10.4.3. и 10.4.4. Правил страхования.
- 8. СТРАХОВАЯ СУММА (ЛИМИТ ОТВЕТСТВЕННОСТИ СОСТРАХОВЩИКОВ):** 8.1. Страховая сумма (Лимит ответственности) по настоящему Договору по всем страховым случаям (в соответствии с п.3.1. настоящего Договора) устанавливается в размере 300 000 (Триста тысяч) рублей.
8.2. Лимит ответственности в отношении Расходов на защиту (в соответствии с п.3.2. настоящего Договора) устанавливается в размере 100 000 (Сто тысяч) рублей.
- 9. ФРАНШИЗА:** 9.1. По настоящему Договору франшиза не установлена.
- 10. ПОРЯДОК ОПЛАТЫ СТРАХОВОЙ ПРЕМИИ:** 10.1. Страховая премия подлежит оплате по поручению Страхователя третьим лицом (Ассоциация «Русское общество оценщиков», Адрес местонахождения: 105066, г. Москва, 1-й Басманный пер., д. 2а, ИНН 9701159733). При осуществлении оплаты страховой премии третьим лицом в согласованной сумме и в установленный срок, Страхователь считается надлежаще исполнившим свою обязанность по оплате страховой премии согласно настоящему Договору. Комиссия по переводу уплачивается за счет плательщика, комиссия банка-корреспондента – за счет получателя.
10.2. При неуплате страховой премии, настоящий Договор считается не действующим в силу и не влечет каких-либо правовых последствий для его сторон.
- СТРАХОВАТЕЛЬ:** Кулифеева Джулия Геннадьевна
- СОСТРАХОВЩИКИ:** От Состраховщика: С.Ю. Архангельский



РОСГОССТРАХ

ПОЛИС № 900/2025/СП134/765 СТРАХОВАНИЯ ОТВЕТСТВЕННОСТИ ЮРИДИЧЕСКОГО ЛИЦА, ЗАКЛЮЧАЮЩЕГО ДОГОВОРА НА ПРОВЕДЕНИЕ ОЦЕНКИ

Настоящий Полис выдан в подтверждение того, что заключен Договор страхования ответственности юридического лица, заключающего договоры на проведение оценки № 900/2025/СП134/765 от 25 августа 2025 г. (далее - Договор) в соответствии с Правилами страхования ответственности оценщиков и юридических лиц, заключающих договоры на проведение оценки (типовых (единых)) №134 ПАО СК «Росгосстрах» в редакции, действующей на дату заключения Договора, и на основании Заявления в страховании.

СТРАХОВАТЕЛЬ:	ООО «Ваш юриконсульт» (ИНН 7734227424)
ЮРИДИЧЕСКИЙ АДРЕС:	125480, город Москва, улица Вилуса Лациса, д. 6, корп. 1, ком. 71
ОБЩАЯ СТРАХОВАЯ СУММА:	5 000 000 (Пять миллионов) рублей
ЛИМИТ ВОЗМЕЩЕНИЯ НА ОДИН СТРАХОВОЙ СЛУЧАЙ:	5 000 000 (Пять миллионов) рублей
ФРАНШИЗА:	Не установлена
ПОРЯДОК УПЛАТЫ СТРАХОВОЙ ПРЕМИИ:	Согласно п. 6.2 Договора
СРОК ДЕЙСТВИЯ ДОГОВОРА (СРОК СТРАХОВАНИЯ):	с «11» сентября 2025 г. по «10» сентября 2026 г.
ОБЪЕКТ СТРАХОВАНИЯ:	<p>Объектом страхования являются имущественные интересы Страхователя, связанные с риском:</p> <ul style="list-style-type: none"> - ответственности за нарушение договора на проведение оценки; - ответственности за причинение вреда имуществу третьих лиц в результате нарушения требований Федерального закона от 29 июля 1998 г. № 135-ФЗ «Об оценочной деятельности в Российской Федерации», федеральных стандартов оценки, иных нормативных правовых актов Российской Федерации в области оценочной деятельности, стандартов и правил оценочной деятельности. <p>Страховым случаем является установленный вступившим в законную силу решением суда (арбитражного суда) или признанный Страховщиком факт причинения действиями (бездействием) Страхователя и (или) оценщика, заключившего со Страхователем трудовой договор:</p> <ul style="list-style-type: none"> - ущерба в результате нарушения договора на проведения оценки; - вреда имуществу третьих лиц в результате нарушения требований Федерального закона от 29.07.1998 г. № 135-ФЗ «Об оценочной деятельности в Российской Федерации», федеральных стандартов оценки, иных нормативных правовых актов Российской Федерации в области оценочной деятельности, стандартов и правил оценочной деятельности. <p>Возмещение ущерба, причиненного в течение срока действия Договора страхования, производится в течение срока исковой давности, установленного законодательством Российской Федерации на дату заключения Договора страхования, но не более трёх лет.</p> <p>Под фактом причинения ущерба (вреда) понимается наступление событий, при условии, что:</p> <ol style="list-style-type: none"> 1. Действие (бездействие), приведшее к причинению ущерба, было допущено в пределах срока действия договора страхования и в пределах территории страхования. Территорией страхования считается территория Российской Федерации. 2. Датой действия (бездействия), приведшего к причинению ущерба, считается дата составления отчета об оценке. 3. Ущерб Выгодоприобретателям в результате осуществления оценочной деятельности был причинен в пределах территории страхования, а также в пределах срока действия договора страхования. 4. Выгодоприобретателями предъявлено обоснованное требование о возмещении ущерба в соответствии с законодательством РФ. 5. На момент совершения действия (бездействия), приведшего к причинению ущерба, оценщик удовлетворял требованиям законодательства Российской Федерации, предъявляемым к оценщикам.
СТРАХОВОЙ СЛУЧАЙ:	<p>Страховая премия уплачивается в соответствии с условиями Договора.</p> <p>Настоящим подтверждаем, что страховая премия оплачена, Договор страхования вступил в действие.</p>
СТРАХОВАЯ ПРЕМИЯ:	

Страховщик:
ПАО СК «Росгосстрах»
(Лицензия ЦБ РФ СИ № 0001 от 06.06.2018 г.)
Директор по ключевым проектам развития
корпоративных продаж УП по г. Москва ДБМР

(подпись) _____ (Комарницкая М.И.)
М.П. _____
«25» августа 2025г.



Страхователь:
ООО «Ваш юриконсульт»
Генеральный директор

(подпись) _____ М.П. _____
(Гладкая Е.Ю.)



ПРИЛОЖЕНИЕ 5. КОПИИ ДОКУМЕНТОВ, ПРЕДОСТАВЛЕННЫХ ЗАКАЗЧИКОМ:



Общество с ограниченной ответственностью «ТрастЮнион Эссет Менеджмент»
Россия, 125284, г. Москва, Хорошевское шоссе, д.32А
(лицензия на осуществление деятельности по управлению инвестиционными фондами,
паевыми инвестиционными фондами и негосударственными пенсионными фондами
от 09.11.2012 г. № 21-000-1-00915, предоставленная ФСФР России)

Исх. № 242 -26
от «20» апреля 2026 года

Генеральному директору
ООО «Ваш юрисконсульт»
Е.Ю. Гладкой

Настоящим сообщаем Вам балансовую стоимость имущества Закрытого паевого инвестиционного фонда недвижимости «Инженер», оцениваемого по Заданию на оценку №79 от 16.04.2026г. к Договору №И-0/1 от 15 июня 2020 года:

№ п/п	Объекты оценки	Итоговая рыночная стоимость объекта недвижимости в составе объектов оценки, руб.
1	Земельный участок. Категория земель: земли населенных пунктов - для производственных целей. Площадь 24 647 кв. м, по адресу: Россия, Краснодарский край, г. Армавир, ул. Урупская, 1а. Кадастровый (или условный) номер: 23:38:0106053:335	10 352 000,00
2	Административно-хозяйственное здание АЗС, лит. В, общая площадь 662,3 кв. м., по адресу: Российская Федерация, Краснодарский край, г. Армавир, ул. Урупская, д. 1 а. Кадастровый (или условный) номер: 23:38:0106053:697	3 478 232,00
3	Лабораторно-бытовой корпус, производственный цех, назначение: нежилое. Площадь: общая 2884,8 кв. м. Литер: Д. Этажность: 3, по адресу: Российская Федерация, Краснодарский край, г. Армавир, ул. Урупская, 1 А. Кадастровый (или условный) номер: 23:38:0106053:583	7 867 425,00
4	Лабораторно-бытовой корпус, производственный цех, лит. М, общая площадь 609,1 кв. м., по адресу: Российская Федерация, Краснодарский край, г. Армавир, ул. Урупская, д. 1а. Кадастровый (или условный) номер: 23:38:0106053:657	3 312 600,00
5	Здание трансформаторной, лит. Н, общая площадь 63,2 кв. м., по адресу: Российская Федерация, Краснодарский край, г. Армавир, ул. Урупская, д.1а. Кадастровый (или условный) номер: 23:38:0106053:695	828 150,00
6	Здание трансформаторной, лит. О, общая площадь 47,2 кв. м., по адресу: Российская Федерация, Краснодарский край, г. Армавир, ул. Урупская, д.1а. Кадастровый (или условный) номер: 23:38:0106053:696	662 518,00
7	Линейный участок, лит. К, общая площадь 107,5 кв. м., по адресу: Российская Федерация, Краснодарский край, г. Армавир, ул. Урупская, д.1а. Кадастровый (или условный) номер: 23:38:0106053:751	662 518,00
8	Линейный участок, лит. И, общая площадь 214,8 кв. м., по адресу: Российская Федерация, Краснодарский край, г. Армавир, ул. Урупская, д.1а. Кадастровый (или условный) номер: 23:38:0106053:733	1 656 300,00



9	Склад, лит. З, общая площадь 106,0 кв. м., по адресу: Российская Федерация, Краснодарский край, г. Армавир, ул. Урупская, д.1а. Кадастровый (или условный) номер: 23:38:0106053:654	662 518,00
10	Склад, лит. Д, общая площадь 34,5 кв. м., по адресу: Российская Федерация, Краснодарский край, г. Армавир, ул. Урупская, д.1а. Кадастровый (или условный) номер: 23:38:0106053:698	331 264,00
11	Склад №2, №3, лит. Ж, общая площадь 187,8 кв. м., по адресу: Российская Федерация, Краснодарский край, г. Армавир, ул. Урупская, д.1а. Кадастровый (или условный) номер: 23:38:0106053:653	993 782,00
12	Здание слесарно-механического цеха, назначение: нежилое. Площадь: общая 2638,9 кв. м. Литер: П, по адресу: Российская Федерация, Краснодарский край, г. Армавир, ул. Урупская, д.1а. Кадастровый (или условный) номер: 23:38:0106053:449	11 594 100,00
13	Учебно-производственный корпус, лит. А, общая площадь 267,5 кв. м., по адресу: Российская Федерация, Краснодарский край, г. Армавир, ул. Урупская, д.1а. Кадастровый (или условный) номер: 23:38:0106053:655	1 490 668,00
14	Учебно-производственный корпус, лит. Б, общая площадь 172,7 кв. м., по адресу: Российская Федерация, Краснодарский край, г. Армавир, ул. Урупская, д.1а. Кадастровый (или условный) номер: 23:38:0106053:656	1 739 111,00
15	Здание ОВК, назначение: нежилое. Площадь 1125,1 кв. м. Литер: Т. Этажность: 3, по адресу: Россия, Краснодарский край, г. Армавир, ул. Урупская, д.1а. Кадастровый (или условный) номер: 23:38:0106053:389	5 879 861,00
16	Здание ОВК. Площадь: общая 129,2 кв. м. Литер: С. Этажность: 1, по адресу: Российская Федерация, Краснодарский край, г. Армавир, ул. Урупская, д.1а. Кадастровый (или условный) номер: 23:38:0106053:387	1 407 857,00
17	Трубный склад, назначение: нежилое. Площадь: общая 298,8 кв. м. Литер: Рр1. Этажность: 1, по адресу: Российская Федерация, Краснодарский край, г. Армавир, ул. Урупская, д.1а. Кадастровый (или условный) номер: 23:38:0106053:382	2 650 082,00
18	Нежилое здание, назначение: нежилое. Площадь: общая 2639,1 кв. м. Этажность: 1, по адресу: Россия, Краснодарский край, г. Армавир, ул. Урупская, д.1а. Кадастровый (или условный) номер: 23:38:0106053:540	31 469 700,00
19	Нежилое здание, назначение: нежилое. Площадь: общая 552,2 кв. м. Этажность: 1, по адресу: Россия, Краснодарский край, г. Армавир, ул. Урупская, дом №1а. Кадастровый (или условный) номер: 23:38:0106053:840	6 128 314,00

Генеральный директор
ООО «ТрастЮнион АйЭм»



Е.В. Кравченко

Телефон: (499) 701-99-19
E-mail: info@tuam.ru
<http://www.tuam.ru>





Общество с ограниченной ответственностью «ТрастЮнион Эссет Менеджмент»
Россия, 125284, г. Москва, Хорошевское шоссе, д.32А
(лицензия на осуществление деятельности по управлению инвестиционными фондами,
паевыми инвестиционными фондами и негосударственными пенсионными фондами
от 09.11.2012 г. № 21-000-1-00915, предоставленная ФСФР России)

Исх. № 243 -26
от «20» апреля 2026 года

Генеральному директору
ООО «Ваш юриконсульт»
Е.Ю. Гладкой

Об использовании предоставленных ранее документов
для оценки имущества по Заданию на оценку №79 от 16.04.2026г.
к Договору №И-0/1 от 15 июня 2020 года

Ответ на запрос.

В ответ на Ваш устный запрос сообщаем следующее:
правоустанавливающие документы, а также Технические паспорта объектов
оценки не изменились.

Просим считать их актуальными, достоверными и использовать для оценки
имущества.

№ п/п	Кадастровый/инвентарный номер актива	Дата регистрации права собственности	№ регистрации права собственности	Дата регистрации ДУ	№ регистрации ДУ	Кадастровая стоимость, руб.
1	Земельный участок. Категория земель: земли населенных пунктов – для производственных целей. Площадь 24 647 кв. м, по адресу: Россия, Краснодарский край, г. Армавир, ул. Урупская, 1а. Кадастровый номер: 23:38:0106053:335	11.11.2014	23-23-37/025/2014-697	15.09.2020	23:38:0106053:335-23/229/2020-2	22 198 074,08
2	Нежилое здание, назначение: нежилое. Площадь: общая 2 639,1 кв. м. Этажность: 1, по адресу: Россия, Краснодарский край, г. Армавир, ул. Урупская, д.1а. Кадастровый номер: 23:38:0106053:540	11.11.2014	23-23-37/025/2014-737	15.09.2020	23:38:0106053:540-23/229/2020-2	41 332 753,08
3	Лабораторно-бытовой корпус, производственный цех, лит. М, общая площадь 609,1 кв. м., по адресу: Российская Федерация, Краснодарский край, г. Армавир, ул. Урупская, д. 1а. Кадастровый номер: 23:38:0106053:657	11.11.2014	23-23-37/025/2014-709	15.09.2020	23:38:0106053:657-23/229/2020-2	14 683 138,14
4	Здание трансформаторной, лит. Н, общая площадь 63,2 кв. м., по адресу: Российская Федерация, Краснодарский край, г. Армавир, ул. Урупская, д.1а. Кадастровый номер: 23:38:0106053:695	11.11.2014	23-23-37/025/2014-711	15.09.2020	23:38:0106053:695-23/229/2020-2	829 913,76



5	Здание ОВК. Площадь: общая 129,2 кв. м. Литер: С. Этажность: 1, по адресу: Российская Федерация, Краснодарский край, г. Армавир, ул. Урупская, д.1а. Кадастровый номер: 23:38:0106053:387	11.11.2014	23-23-37/025/2014-733	15.09.2020	23:38:0106053:387-23/229/2020-2	2 071 284,53
6	Здание ОВК, назначение: нежилое. Площадь 1 125,1 кв. м. Литер: Т. Этажность: 3, по адресу: Россия, Краснодарский край, г. Армавир, ул. Урупская, д.1а. Кадастровый номер: 23:38:0106053:389	11.11.2014	23-23-37/025/2014-731	15.09.2020	23:38:0106053:389-23/229/2020-2	23 275 394,34
7	Учебно-производственный корпус, лит. А, общая площадь 267,5 кв. м., по адресу: Российская Федерация, Краснодарский край, г. Армавир, ул. Урупская, д.1а. Кадастровый номер: 23:38:0106053:655	11.11.2014	23-23-37/025/2014-727	15.09.2020	23:38:0106053:655-23/229/2020-2	6 584 778,44
8	Учебно-производственный корпус, лит. Б, общая площадь 172,7 кв. м., по адресу: Российская Федерация, Краснодарский край, г. Армавир, ул. Урупская, д.1а. Кадастровый номер: 23:38:0106053:656	11.11.2014	23-23-37/025/2014-729	15.09.2020	23:38:0106053:656-23/229/2020-2	4 621 210,57
9	Административно-хозяйственное здание АЗС, лит. В, общая площадь 662,3 кв. м., по адресу: Российская Федерация, Краснодарский край, г. Армавир, ул. Урупская, д.1 а. Кадастровый номер: 23:38:0106053:697	11.11.2014	23-23-37/025/2014-699	15.09.2020	23:38:0106053:697-23/229/2020-2	13 696 442,45
10	Склад, лит. Д, общая площадь 34,5 кв. м., по адресу: Российская Федерация, Краснодарский край, г. Армавир, ул. Урупская, д.1а. Кадастровый номер: 23:38:0106053:698	11.11.2014	23-23-37/025/2014-721	15.09.2020	23:38:0106053:698-23/229/2020-2	601 194,13
11	Склад №2, №3, лит. Ж, общая площадь 187,8 кв. м., по адресу: Российская Федерация, Краснодарский край, г. Армавир, ул. Урупская, д.1а. Кадастровый номер: 23:38:0106053:653	11.11.2014	23-23-37/025/2014-723	15.09.2020	23:38:0106053:653-23/229/2020-2	2 921 575,49
12	Склад, лит. З, общая площадь 106,0 кв. м., по адресу: Российская Федерация, Краснодарский край, г. Армавир, ул. Урупская, д.1а. Кадастровый номер: 23:38:0106053:654	11.11.2014	23-23-37/025/2014-719	15.09.2020	23:38:0106053:654-23/229/2020-2	1 717 491,44
13	Линейный участок, лит. И, общая площадь 214,8 кв. м., по адресу: Российская Федерация, Краснодарский край, г. Армавир, ул. Урупская, д.1а. Кадастровый номер: 23:38:0106053:733	11.11.2014	23-23-37/025/2014-717	15.09.2020	23:38:0106053:733-23/229/2020-2	1 657 786,58
14	Линейный участок, лит. К, общая площадь 107,5 кв. м., по адресу: Российская Федерация, Краснодарский край, г. Армавир, ул. Урупская, д.1а. Кадастровый номер: 23:38:0106053:751	11.11.2014	23-23-37/025/2014-715	15.09.2020	23:38:0106053:751-23/229/2020-2	1 765 902,50



15	Здание трансформаторной, лит. О, общая площадь 47,2 кв. м., по адресу: Российская Федерация, Краснодарский край, г. Армавир, ул. Урупская, д. 1а. Кадастровый номер: 23:38:0106053:696	11.11.2014	23-23-37/025/2014-713	15.09.2020	23:38:0106053:696-23/229/2020-2	619 809,01
16	Здание слесарно-механического цеха, назначение: нежилое. Площадь: общая 2 638,9 кв. м. Литер: П, по адресу: Российская Федерация, Краснодарский край, г. Армавир, ул. Урупская, д. 1а. Кадастровый номер: 23:38:0106053:449	11.11.2014	23-23-37/025/2014-725	15.09.2020	23:38:0106053:449-9-23/229/2020-2	42 568 258,68
17	Лабораторно-бытовой корпус, производственный цех, назначение: нежилое. Площадь: общая 2 884,8 кв. м. Литер: Д. Этажность: 3, по адресу: Российская Федерация, Краснодарский край, г. Армавир, ул. Урупская, 1А. Кадастровый номер: 23:38:0106053:583	11.11.2014	23-23-37/025/2014-701	15.09.2020	23:38:0106053:583-3-23/229/2020-2	55 707 249,37
18	Нежилое здание, назначение: нежилое. Площадь: общая 552,2 кв. м. Этажность: 1, по адресу: Россия, Краснодарский край, г. Армавир, ул. Урупская, дом №1а. Кадастровый номер: 23:38:0106053:840	11.11.2014	23-23-37/025/2014-703	15.09.2020	23:38:0106053:840-0-23/229/2020-2	9 668 650,57
19	Трубный склад, назначение: нежилое. Площадь: общая 298,8 кв. м. Литер: Рр1. Этажность: 1, по адресу: Российская Федерация, Краснодарский край, г. Армавир, ул. Урупская, д. 1а. Кадастровый номер: 23:38:0106053:382	11.11.2014	23-23-37/025/2014-735	15.09.2020	23:38:0106053:382-2-23/229/2020-2	4 651 327,31

Генеральный директор
ООО «ТрастЮнион АйЭм»



Е.В. Кравченко

Телефон: (499) 701-99-19
E-mail: info@tuam.ru
http://www.tuam.ru



ФГИС ЕГРН	
<small>полное наименование органа регистрации прав</small>	
Выписка из Единого государственного реестра недвижимости об объекте недвижимости	
Раздел 1	
Сведения о характеристиках объекта недвижимости	
На основании запроса от 31.05.2021 г., поступившего на рассмотрение 31.05.2021 г., сообщаем, что согласно выписке Единого государственного реестра недвижимости:	
Земельный участок	
<small>лист-бюллетень недвижимости</small>	
Лист № _____ Раздела 1	Всего листов раздела 1 : _____
Всего разделов: _____	
Всего листов выписки: _____	
31.05.2021 № 99/2021/396017845	
Кадастровый номер:	23:38:0106053:335
Номер кадастрового квартала:	23:38:0106053
Дата присвоения кадастрового номера:	01.10.2010
Ранее присвоенный государственный учетный номер:	данные отсутствуют
Адрес:	установлено относительно ориентира, расположенного в границах участка. Почтовый адрес ориентира: Краснодарский край, г. Армавир, ул. Зруцкая, 1а
Площадь:	24647 +/-55 кв. м
Кадастровая стоимость, руб.:	17089243.92
Кадастровые номера расположенных в пределах земельного участка объектов недвижимости:	23:38:0106053:555, 23:38:0106053:751, 23:38:0106053:583, 23:38:0106053:540, 23:38:0106053:840, 23:38:0106053:449, 23:38:0106053:389, 23:38:0106053:387, 23:38:0106053:385
Кадастровые номера объектов недвижимости, из которых образован объект недвижимости:	23:38:0106053:324
Кадастровые номера образованных объектов недвижимости:	данные отсутствуют
Сведения о включении объекта недвижимости в состав предприятия как имущественного комплекса:	
Государственный регистратор	ФГИС ЕГРН
полное наименование должности	подпись
	инициалы, фамилия

МП



Раздел 1

Выписка из Единого государственного реестра недвижимости об объекте недвижимости

Сведения о характеристиках объекта недвижимости

Земельный участок	
<small>(дата: объект недвижимости)</small>	
Лист № _____ Раздела 1	Всего листов раздела 1 : _____
31.05.2021 № 99/2021/396017845	Всего разделов: _____
Кадастровый номер:	23:38:0106053:335
Категория земель:	Земли населенных пунктов
Виды разрешенного использования:	Для производственных целей
Сведения о кадастровом инженере	Чайковская Наталья Леонидовна №23-11-366 от 24.01.2011 г.
Сведения о лесах, водных объектах и об иных природных объектах, расположенных в пределах земельного участка	данные отсутствуют
Сведения о том, что земельный участок полностью или частично расположен в границах зоны с особыми условиями использования территории или территории объекта культурного наследия	данные отсутствуют
Сведения о том, что земельный участок расположен в границах особой экономической зоны, территории опережающего социально-экономического развития, зоны территориального развития в Российской Федерации, игорной зоны	данные отсутствуют
Сведения о том, что земельный участок расположен в границах особо охраняемой природной территории, охотничьих угодий, лесничества, лесопарков	данные отсутствуют
Сведения о результатах проведения государственного земельного надзора	данные отсутствуют
Сведения о расположении земельного участка в границах территории, в отношении которой утвержден проект межевания территории	данные отсутствуют
Государственный регистратор	ФГИС ЕГРН
полное наименование должности	подпись
	инициалы, фамилия

МП



Раздел 1

Выписка из Единого государственного реестра недвижимости об объекте недвижимости
Сведения о характеристиках объекта недвижимости

Земельный участок	
<small>(дата: 01.05.2021)</small>	
Лист № _____ Раздела 1	Всего листов раздела 1 : _____
31.05.2021 № 99/2021/396017845	Всего разделов: _____
Кадастровый номер:	23:38:0106053:335
Условный номер земельного участка	данные отсутствуют
Сведения о принятии акта и (или) заключении договора, предусматривающих предоставление в соответствии с земельным законодательством полномочиям органом государственной власти или органом местного самоуправления находящегося в государственной или муниципальной собственности земельного участка для строительства многоквартирного социального использования или многоквартирного дома коммерческого использования:	данные отсутствуют
Сведения о том, что земельный участок или земельные участки образованы на основании решения об изъятии земельного участка и (или) расположенного на нем объекта недвижимости для государственных или муниципальных нужд:	данные отсутствуют
Сведения о том, что земельный участок образован из земель или земельного участка, государственная собственность на которые не разграничена:	данные отсутствуют
Сведения о наличии земельного спора о местоположении границ земельных участков:	данные отсутствуют
Статус записи об объекте недвижимости:	Сведения об объекте недвижимости имеют статус "актуальные"
Особые отметки:	Сведения о видах разрешенного использования имеют статус «Актуальные незаемуществования». Право (ограничение права, обременение объекта недвижимости) зарегистрировано на данный объект недвижимости с видами разрешенного использования отсутствует. Сведения необходимые для заполнения раздела 3.1 отсутствуют.
Получатель выписки:	Дюлов Иван Викторович
Государственный регистратор:	ФГИС ЕГРН
полное наименование должности	подпись
	инициалы, фамилия

МП



Раздел 2

Выписка из Единого государственного реестра недвижимости об объекте недвижимости
Сведения о зарегистрированных правах

Земельный участок	
<small>(или объект недвижимости)</small>	
Лист № _____	Раздела 2
Всего листов раздела 2 :	_____
Всего разделов:	_____
Всего листов выписки:	_____
31.05.2021 № 99/2021/396017845	
Кадастровый номер:	23:38:0106053:335
1. Правобладелец (правообладатели):	1.1. Владельцы инвестиционных паев Закрытого паевого инвестиционного фонда недвижимости "Инженер"
2. Вид, номер и дата государственной регистрации права:	2.1. Долевая собственность, № 23-23-37/025/2014-697 от 11.11.2014
3. Ограничение прав и обременение объекта недвижимости:	не зарегистрировано
Государственный регистратор	
полное наименование должности	подпись
	инициалы, фамилия

МП



Земельный участок	
<small>(код объекта недвижимости)</small>	
Лист № _____	Раздела 2
Всего листов раздела 2 : _____	Всего разделов: _____
Всего листов выписки: _____	
31.05.2021 № 99/2021/396017845	
Кадастровый номер:	23:38:0106053:335
1. Правообладатель (правообладатели):	1.2. данные о правообладателе отсутствуют
2. Вид, номер и дата государственной регистрации права:	2.2. не зарегистрировано
Ограничение прав и обременение объекта недвижимости:	
вид:	Доверительное управление
дата государственной регистрации:	15.09.2020
номер государственной регистрации:	23:38:0106053:335-23/229/2020-2
срок, на который установлено ограничение прав и обременение объекта недвижимости:	31.07.2023
лицо, в пользу которого установлено ограничение прав и обременение объекта недвижимости:	Общество с ограниченной ответственностью "ТрастЮнион Эссет Менеджмент", ИНН: 7705794926
3. 3.2.1. Основание государственной регистрации	"Правила доверительного управления Закрытым паевым инвестиционным фондом недвижимости "Инваевер" под управлением Управляющей Компании "ЮстраФинанс" (Общество с ограниченной ответственностью), зарегистрированное Федеральной службой по финансовым рынкам в реестре за № 1443-94157038 от 02.06.2009 г. от 02.06.2009, "Изменения и дополнения №11 в Правила доверительного управления Закрытым паевым инвестиционным фондом недвижимости "Инваевер" от 09.07.2020, "Соглашение о передаче управляющей компанией имущества и копий документов, подтверждающих права на имущество, по договору доверительного управления паевым инвестиционным фондом другой управляющей компании" №И-2 от 02.07.2020
4. Договоры участия в долевом строительстве:	не зарегистрировано
5. Заявленные в судебном порядке права требования:	данные отсутствуют
6. Сведения о возражении и отношении зарегистрированного права:	данные отсутствуют
7. Сведения о наличии решения об изъятии объекта недвижимости для государственных и муниципальных нужд:	данные отсутствуют
8. Сведения о невозможности государственной регистрации без личного участия правообладателя или его законного представителя:	
9. Правотрагизация и сведения о наличии поступивших, но не рассмотренных заявлений о проведении государственной регистрации права (перехода, прекращения права), ограничения права или обременения объекта недвижимости, сделки в отношении объекта недвижимости:	данные отсутствуют
10. Сведения об осуществлении государственной регистрации сделки, права, ограничения права без необходимого в силу закона согласия третьего лица, органа:	данные отсутствуют
11. Сведения о невозможности государственной регистрации перехода,	



прекращения, ограничения права на земельный участок из земель сельскохозяйственного назначения:		
Государственный регистратор		ФГИС ЕГРН
полное наименование должности	подпись	инициалы, фамилия

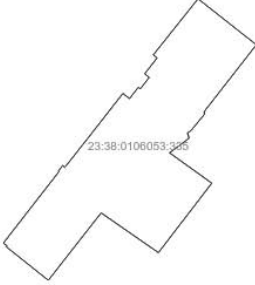
М.П.



Раздел 3

Выписка из Единого государственного реестра недвижимости об объекте недвижимости
 Описание местоположения земельного участка

Земельный участок			
<small>(лист выписки в Едином государственном реестре недвижимости)</small>			
Лист №	Раздела 3	Всего листов раздела 3 : _____	Всего разделов: _____
31.05.2021 № 99/2021/396017845		Всего листов выписки: _____	
Кадастровый номер:		23:38:0106053:335	

План (чертеж, схема) земельного участка			
			
Масштаб 1: данные отсутствуют	Условные обозначения:		

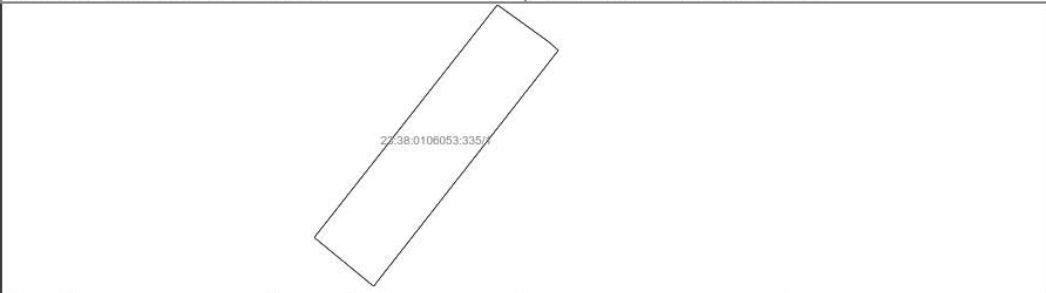
Государственный регистратор		ФГИС ЕГРН
полное наименование должности	подпись	инициалы, фамилия

М.П.



Раздел 4

Выписка из Единого государственного реестра недвижимости об объекте недвижимости
Сведения о частях земельного участка

Земельный участок			
<small>(лист выписки с Единого государственного реестра недвижимости)</small>			
Лист № _____	Раздела <u>4</u>	Всего листов раздела <u>4</u> : _____	Всего разделов: _____
31.05.2021 № 99/2021/396017845		Всего листов выписки: _____	
Кадастровый номер:		23:38:0106053:335	
План (чертеж, схема) части земельного участка		Учетный номер части: <u>23:38:0106053:335/1</u>	
			
Масштаб 1: данные отсутствуют	Условные обозначения:		
Государственный регистратор		ФГИС ЕГРН	
полное наименование должности		подпись	
		инициалы, фамилия	

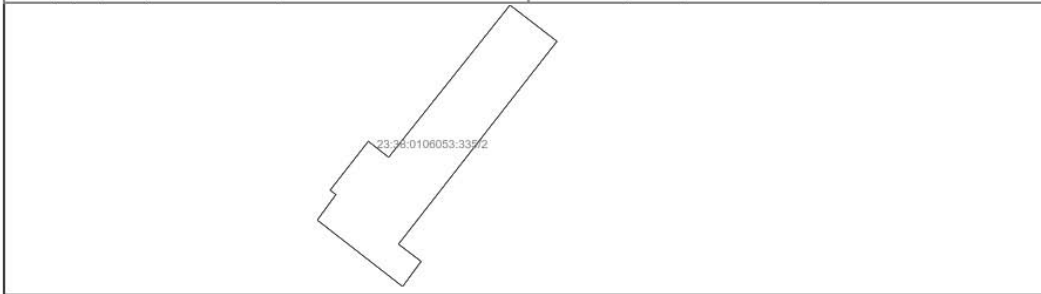
М.П.



Раздел 4

Выписка из Единого государственного реестра недвижимости об объекте недвижимости
Сведения о частях земельного участка

Земельный участок			
<small>(лист объекта недвижимости)</small>			
Лист № _____	Раздела 4	Всего листов раздела 4 : _____	Всего разделов: _____
31.05.2021 № 99/2021/396017845		Всего листов выписки: _____	
Кадастровый номер:		23:38:0106053:335	

План (чертеж, схема) части земельного участка	Учетный номер части: 23:38:0106053:335/2
	
Масштаб 1: данные отсутствуют	Условные обозначения:

Государственный регистратор		ФГИС ЕГРН
полное наименование должности	подпись	инициалы, фамилия

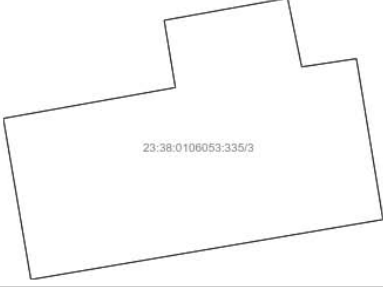
М.П.



Раздел 4

Выписка из Единого государственного реестра недвижимости об объекте недвижимости
Сведения о частях земельного участка

Земельный участок			
<small>(лицо/объект недвижимости)</small>			
Лист № _____	Раздела 4	Всего листов раздела 4 : _____	Всего разделов: _____
31.05.2021 № 99/2021/396017845		Всего листов выписки: _____	
Кадастровый номер:		23:38:0106053:335	

План (чертеж, схема) части земельного участка	Учетный номер части: 23:38:0106053:335/3
	
Масштаб 1: данные отсутствуют	Условные обозначения:

Государственный регистратор	ФГИС ЕГРН
полное наименование должности	инициалы, фамилия

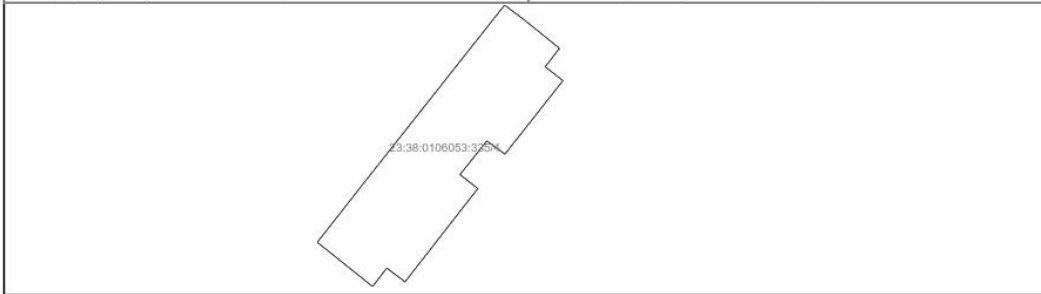
М.П.



Раздел 4

Выписка из Единого государственного реестра недвижимости об объекте недвижимости
Сведения о частях земельного участка

Земельный участок			
<small>(листьев выписки из Единого государственного реестра недвижимости)</small>			
Лист № _____	Раздела 4	Всего листов раздела 4 : _____	Всего разделов: _____
31.05.2021 № 99/2021/396017845		Всего листов выписки: _____	
Кадастровый номер:		23:38:0106053:335	

План (чертеж, схема) части земельного участка	Учетный номер части: 23:38:0106053:335/4
	
Масштаб 1: данные отсутствуют	Условные обозначения:

Государственный регистратор	ФГИС ЕГРН
полное наименование должности	инициалы, фамилия

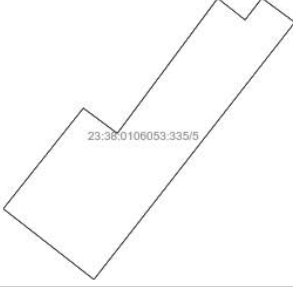
М.П.



Раздел 4

Выписка из Единого государственного реестра недвижимости об объекте недвижимости
Сведения о частях земельного участка

Земельный участок			
<small>(лист объекта недвижимости)</small>			
Лист №	Раздела 4	Всего листов раздела 4 : _____	Всего разделов: _____
31.05.2021 № 99/2021/396017845		Всего листов выписки: _____	
Кадастровый номер:		23:38:0106053:335	

План (чертеж, схема) части земельного участка	Учетный номер части: 23:38:0106053:335/5
	
Масштаб 1: данные отсутствуют	Условные обозначения:

Государственный регистратор	ФГИС ЕГРН
полное наименование должности	инициалы, фамилия

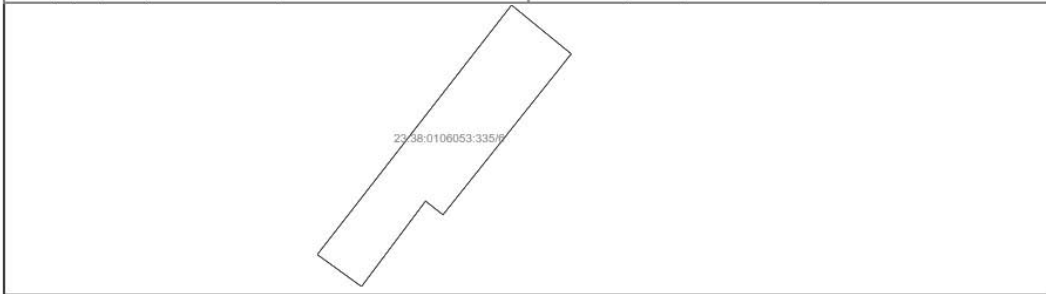
М.П.



Раздел 4

Выписка из Единого государственного реестра недвижимости об объекте недвижимости
Сведения о частях земельного участка

Земельный участок			
<small>(лист объекта недвижимости)</small>			
Лист № _____	Раздела 4	Всего листов раздела 4 : _____	Всего разделов: _____
31.05.2021 № 99/2021/396017845		Всего листов выписки: _____	
Кадастровый номер:		23:38:0106053:335	

План (чертеж, схема) части земельного участка	Учетный номер части: 23:38:0106053:335/6
	
Масштаб 1: данные отсутствуют	Условные обозначения:

Государственный регистратор		ФГИС ЕГРН
полное наименование должности	подпись	инициалы, фамилия

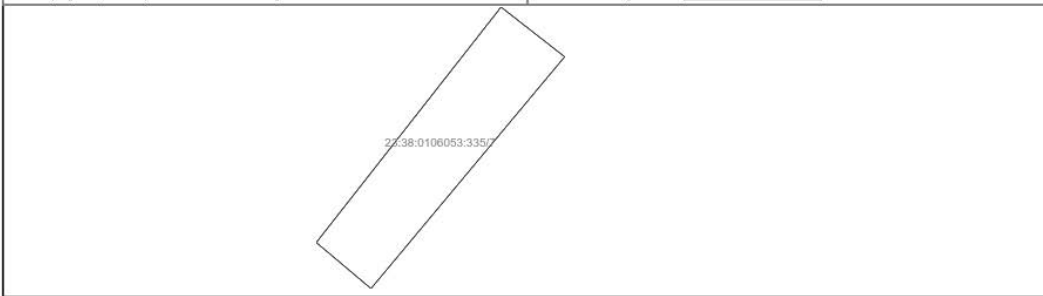
М.П.



Раздел 4

Выписка из Единого государственного реестра недвижимости об объекте недвижимости
Сведения о частях земельного участка

Земельный участок			
<small>(лист/объект в Едином государственном реестре недвижимости)</small>			
Лист № _____	Раздела 4	Всего листов раздела 4 : _____	Всего разделов: _____
31.05.2021 № 99/2021/396017845		Всего листов выписки: _____	
Кадастровый номер:		23:38:0106053:335	

План (чертеж, схема) части земельного участка	Учетный номер части: 23:38:0106053:335/7
	
Масштаб 1: данные отсутствуют	Условные обозначения:

Государственный регистратор	ФГИС ЕГРН
полное наименование должности	инициалы, фамилия

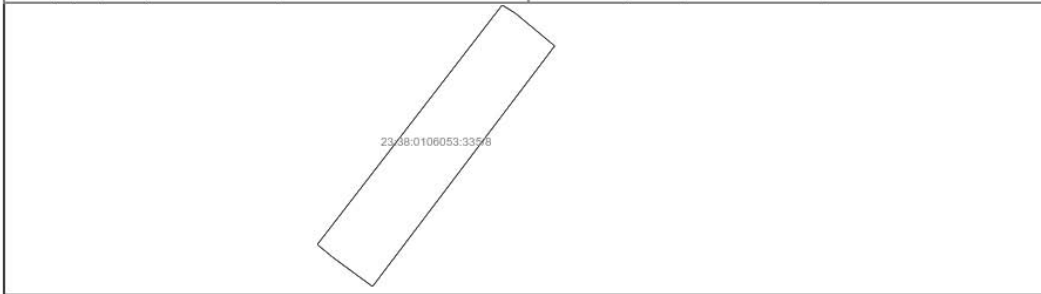
М.П.



Раздел 4

Выписка из Единого государственного реестра недвижимости об объекте недвижимости
Сведения о частях земельного участка

Земельный участок			
<small>(лист объекта недвижимости)</small>			
Лист № _____	Раздела 4	Всего листов раздела 4 : _____	Всего разделов: _____
31.05.2021 № 99/2021/396017845		Всего листов выписки: _____	
Кадастровый номер:		23:38:0106053:335	

План (чертеж, схема) части земельного участка	Учетный номер части: 23:38:0106053:335/8
	
Масштаб 1: данные отсутствуют	Условные обозначения:

Государственный регистратор	ФГИС ЕГРН
полное наименование должности	инициалы, фамилия

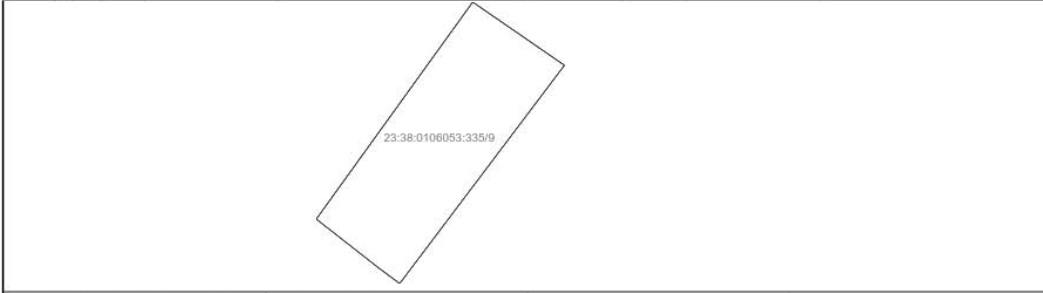
М.П.



Раздел 4

Выписка из Единого государственного реестра недвижимости об объекте недвижимости
Сведения о частях земельного участка

Земельный участок			
<small>(лист объекта недвижимости)</small>			
Лист № _____	Раздела 4	Всего листов раздела 4 : _____	Всего разделов: _____
31.05.2021 № 99/2021/396017845		Всего листов выписки: _____	
Кадастровый номер:		23:38:0106053:335	

План (чертеж, схема) части земельного участка	Учетный номер части: 23:38:0106053:335/9
	
Масштаб 1: данные отсутствуют	Условные обозначения:

Государственный регистратор	ФГИС ЕГРН
полное наименование должности	инициалы, фамилия

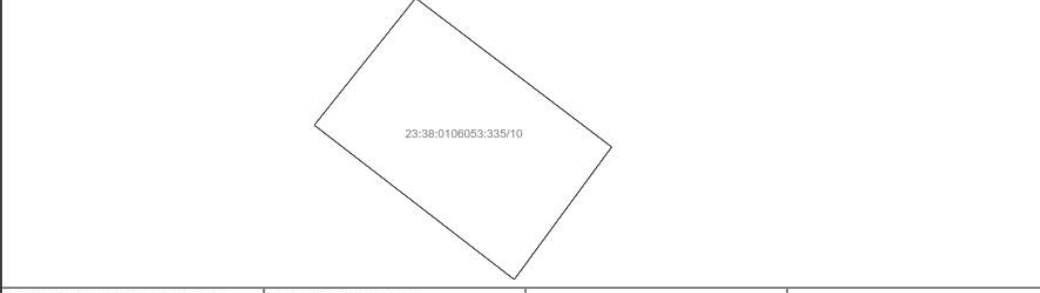
М.П.



Раздел 4

Выписка из Единого государственного реестра недвижимости об объекте недвижимости
Сведения о частях земельного участка

Земельный участок			
<small>(код объекта недвижимости: 010)</small>			
Лист № _____	Раздела 4	Всего листов раздела 4 : _____	Всего разделов: _____
31.05.2021 № 99/2021/396017845		Всего листов выписки: _____	
Кадастровый номер:		23:38:0106053:335	

План (чертеж, схема) части земельного участка	Учетный номер части: 23:38:0106053:335/10
	
Масштаб 1: данные отсутствуют	Условные обозначения:

Государственный регистратор	ФГИС ЕГРН
полное наименование должности	инициалы, фамилия

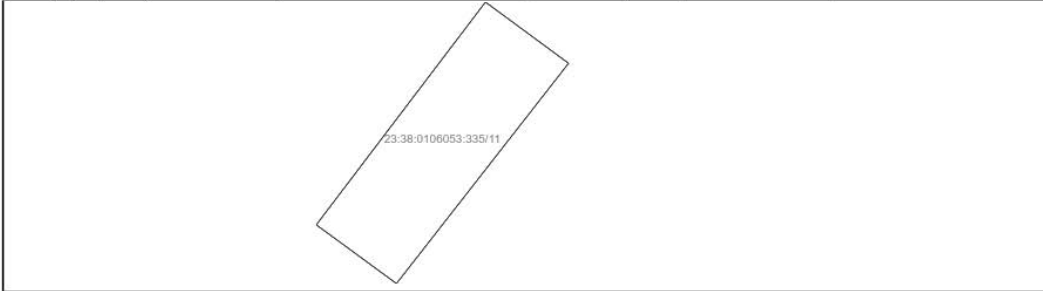
М.П.



Раздел 4

Выписка из Единого государственного реестра недвижимости об объекте недвижимости
Сведения о частях земельного участка

Земельный участок			
<small>(лист объекта недвижимости)</small>			
Лист № _____	Раздела 4	Всего листов раздела 4 : _____	Всего разделов: _____
31.05.2021 № 99/2021/396017845		Всего листов выписки: _____	
Кадастровый номер:		23:38:0106053:335	

План (чертеж, схема) части земельного участка	Учетный номер части: 23:38:0106053:335/11
	
Масштаб 1: данные отсутствуют	Условные обозначения:

Государственный регистратор		ФГИС ЕГРН
полное наименование должности	подпись	инициалы, фамилия

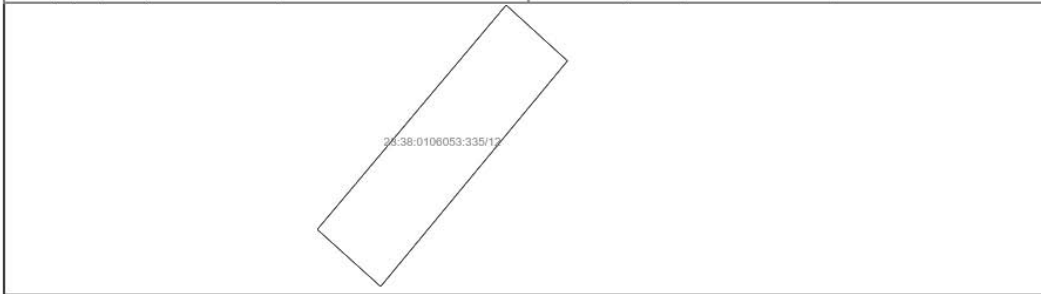
М.П.



Раздел 4

Выписка из Единого государственного реестра недвижимости об объекте недвижимости
Сведения о частях земельного участка

Земельный участок			
<small>(лист/объект в Едином государственном реестре недвижимости)</small>			
Лист № _____	Раздела 4	Всего листов раздела 4 : _____	Всего разделов: _____
31.05.2021 № 99/2021/396017845		Всего листов выписки: _____	
Кадастровый номер:		23:38:0106053:335	

План (чертеж, схема) части земельного участка	Учетный номер части: 23:38:0106053:335/12
	
Масштаб 1: данные отсутствуют	Условные обозначения:

Государственный регистратор	ФГИС ЕГРН
полное наименование должности	инициалы, фамилия


М.П.



Раздел 4

Выписка из Единого государственного реестра недвижимости об объекте недвижимости
Сведения о частях земельного участка

Земельный участок			
<small>(лист объекта недвижимости)</small>			
Лист № _____	Раздела 4	Всего листов раздела 4 : _____	Всего разделов: _____
31.05.2021 № 99/2021/396017845		Всего листов выписки: _____	
Кадастровый номер:		23:38:0106053:335	

План (чертеж, схема) части земельного участка	Учетный номер части: 23:38:0106053:335/13
	
Масштаб 1: данные отсутствуют	Условные обозначения:

Государственный регистратор	ФГИС ЕГРН
полное наименование должности	инициалы, фамилия

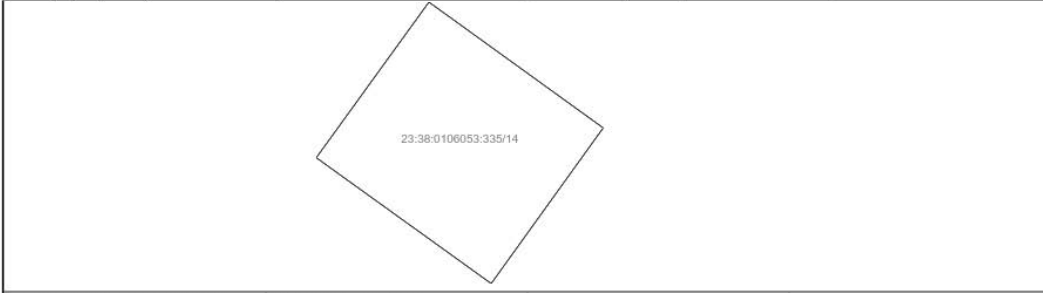
М.П.



Раздел 4

Выписка из Единого государственного реестра недвижимости об объекте недвижимости
Сведения о частях земельного участка

Земельный участок			
<small>(лист объекта недвижимости)</small>			
Лист № _____	Раздела 4	Всего листов раздела 4 : _____	Всего разделов: _____
31.05.2021 № 99/2021/396017845		Всего листов выписки: _____	
Кадастровый номер:		23:38:0106053:335	

План (чертеж, схема) части земельного участка	Учетный номер части: 23:38:0106053:335/14
	
Масштаб 1: данные отсутствуют	Условные обозначения:

Государственный регистратор	ФГИС ЕГРН
полное наименование должности	инициалы, фамилия

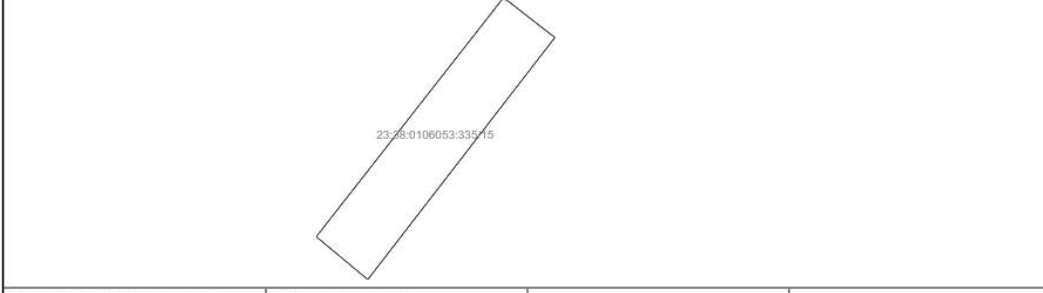
М.П.



Раздел 4

Выписка из Единого государственного реестра недвижимости об объекте недвижимости
Сведения о частях земельного участка

Земельный участок			
<small>(лист/объект в Едином государственном реестре недвижимости)</small>			
Лист № _____	Раздела 4	Всего листов раздела 4 : _____	Всего разделов: _____
31.05.2021 № 99/2021/396017845		Всего листов выписки: _____	
Кадастровый номер:		23:38:0106053:335	

План (чертеж, схема) части земельного участка	Учетный номер части: 23:38:0106053:335/15
	
Масштаб 1: данные отсутствуют	Условные обозначения:

Государственный регистратор	ФГИС ЕГРН
полное наименование должности	инициалы, фамилия

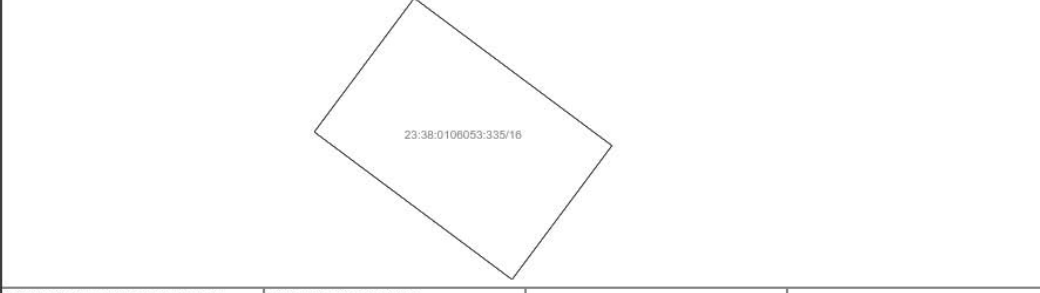
М.П.



Раздел 4

Выписка из Единого государственного реестра недвижимости об объекте недвижимости
Сведения о частях земельного участка

Земельный участок			
<small>(лист объекта недвижимости)</small>			
Лист № _____	Раздела 4	Всего листов раздела 4 : _____	Всего разделов: _____
31.05.2021 № 99/2021/396017845		Всего листов выписки: _____	
Кадастровый номер:		23:38:0106053:335	

План (чертеж, схема) части земельного участка	Учетный номер части: 23:38:0106053:335/16
	
Масштаб 1: данные отсутствуют	Условные обозначения:

Государственный регистратор	ФГИС ЕГРН
полное наименование должности	инициалы, фамилия


М.П.



Раздел 4

Выписка из Единого государственного реестра недвижимости об объекте недвижимости
Сведения о частях земельного участка

Земельный участок			
<small>(лист объекта недвижимости)</small>			
Лист № _____	Раздела 4	Всего листов раздела 4 : _____	Всего разделов: _____
31.05.2021 № 99/2021/396017845		Всего листов выписки: _____	
Кадастровый номер:		23:38:0106053:335	

План (чертеж, схема) части земельного участка	Учетный номер части: 23:38:0106053:335/17
	
Масштаб 1: данные отсутствуют	Условные обозначения:

Государственный регистратор	ФГИС ЕГРН
полное наименование должности	инициалы, фамилия

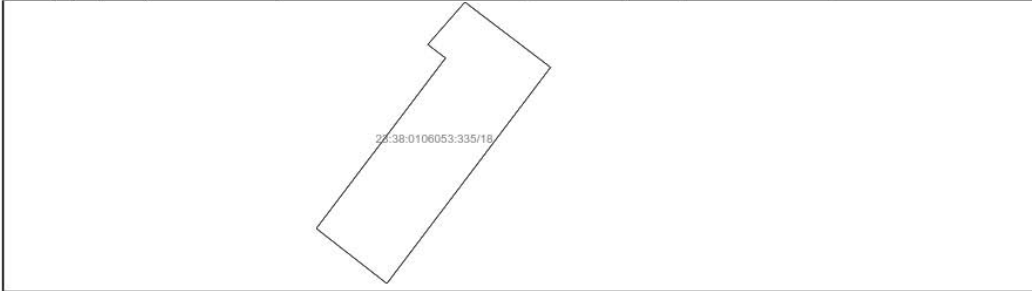
М.П.



Раздел 4

Выписка из Единого государственного реестра недвижимости об объекте недвижимости
Сведения о частях земельного участка

Земельный участок			
<small>(лист объекта недвижимости)</small>			
Лист № _____	Раздела 4	Всего листов раздела 4 : _____	Всего разделов: _____
31.05.2021 № 99/2021/396017845		Всего листов выписки: _____	
Кадастровый номер:		23:38:0106053:335	

План (чертеж, схема) части земельного участка	Учетный номер части: 23:38:0106053:335/18
	
Масштаб 1: данные отсутствуют	Условные обозначения:

Государственный регистратор	ФГИС ЕГРН
полное наименование должности	инициалы, фамилия

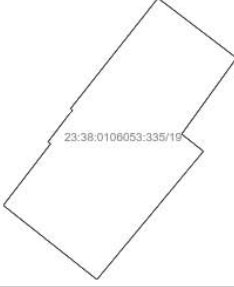
М.П.



Раздел 4

Выписка из Единого государственного реестра недвижимости об объекте недвижимости
Сведения о частях земельного участка

Земельный участок			
<small>(лист объекта недвижимости)</small>			
Лист № _____	Раздела 4	Всего листов раздела 4 : _____	Всего разделов: _____
31.05.2021 № 99/2021/396017845		Всего листов выписки: _____	
Кадастровый номер:		23:38:0106053:335	

План (чертеж, схема) части земельного участка	Учетный номер части: 23:38:0106053:335/19
	
Масштаб 1: данные отсутствуют	Условные обозначения:

Государственный регистратор	ФГИС ЕГРН
полное наименование должности	инициалы, фамилия

М.П.



Раздел 4

Выписка из Единого государственного реестра недвижимости об объекте недвижимости
Сведения о частях земельного участка

Земельный участок			
<small>(лист/объект в Едином государственном реестре недвижимости)</small>			
Лист № _____	Раздела 4	Всего листов раздела 4 : _____	Всего разделов: _____
31.05.2021 № 99/2021/396017845		Всего листов выписки: _____	
Кадастровый номер:		23:38:0106053:335	

План (чертеж, схема) части земельного участка	Учетный номер части: 23:38:0106053:335/20
	
Масштаб 1: данные отсутствуют	Условные обозначения:

Государственный регистратор		ФГИС ЕГРН
полное наименование должности	подпись	инициалы, фамилия

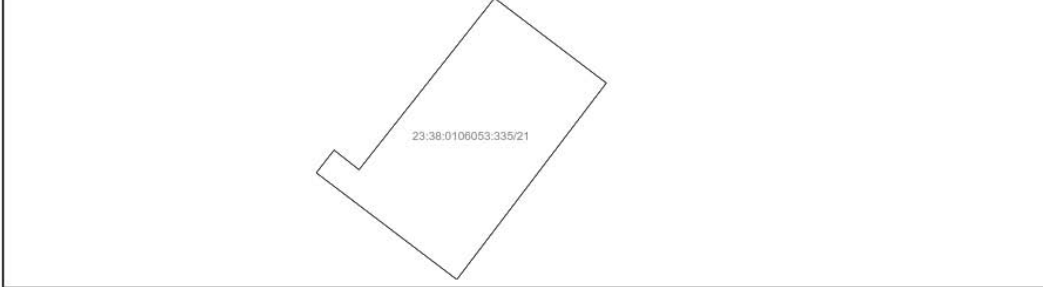
М.П.



Раздел 4

Выписка из Единого государственного реестра недвижимости об объекте недвижимости
Сведения о частях земельного участка

Земельный участок			
<small>(лист/объект в Едином государственном реестре недвижимости)</small>			
Лист № _____	Раздела 4	Всего листов раздела 4 : _____	Всего разделов: _____
31.05.2021 № 99/2021/396017845		Всего листов выписки: _____	
Кадастровый номер:		23:38:0106053:335	

План (чертеж, схема) части земельного участка	Учетный номер части: 23:38:0106053:335/21
	
Масштаб 1: данные отсутствуют	Условные обозначения:

Государственный регистратор	ФГИС ЕГРН
полное наименование должности	инициалы, фамилия

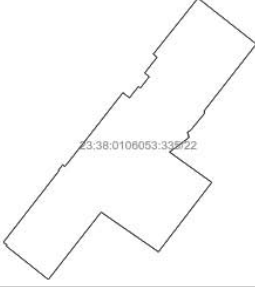
М.П.



Раздел 4

Выписка из Единого государственного реестра недвижимости об объекте недвижимости
Сведения о частях земельного участка

Земельный участок			
<small>(лист объекта недвижимости)</small>			
Лист № _____	Раздела 4	Всего листов раздела 4 : _____	Всего разделов: _____
31.05.2021 № 99/2021/396017845		Всего листов выписки: _____	
Кадастровый номер:		23:38:0106053:335	

План (чертеж, схема) части земельного участка	Учетный номер части: 23:38:0106053:335/22
	
Масштаб 1: данные отсутствуют	Условные обозначения:

Государственный регистратор	ФГИС ЕГРН
полное наименование должности	инициалы, фамилия

М.П.



Раздел 4.1

Выписка из Единого государственного реестра недвижимости об объекте недвижимости
Сведения о частях земельного участка

Земельный участок			
<small>(или объект недвижимости)</small>			
Лист №	Раздел	Всего листов раздела	Всего разделов
31.05.2021	№ 99/2021/396017845	4.1	
Кадастровый номер:		23:38:0106053:335	

Учетный номер части	Площадь (м ²)	Содержание ограничения в использовании или ограничения права на объект недвижимости или обременения объекта недвижимости
1	2	3
1	159	Временные. Дата истечения срока действия временного характера - 19.08.2016
2	232	Временные. Дата истечения срока действия временного характера - 19.08.2016
3	337	Временные. Дата истечения срока действия временного характера - 19.08.2016
4	1800	Временные. Дата истечения срока действия временного характера - 19.08.2016
5	574	Временные. Дата истечения срока действия временного характера - 19.08.2016
6	202	Временные. Дата истечения срока действия временного характера - 19.08.2016
7	33	Временные. Дата истечения срока действия временного характера - 19.08.2016
8	409	Временные. Дата истечения срока действия временного характера - 19.08.2016

Государственный регистратор		ФГИС ЕЛРН
полное наименование должности	подпись	инициалы, фамилия

МП



Раздел 4.1

Выписка из Единого государственного реестра недвижимости об объекте недвижимости
Сведения о частях земельного участка

Земельный участок			
<small>(вид объекта недвижимости)</small>			
Лист №	Раздела 4.1	Всего листов раздела 4.1 :	Всего разделов :
31.05.2021	№ 99/2021/396017845		
Кадастровый номер:		23:38:0106053:335	

Учетный номер части	Площадь (м ²)	Содержание ограничения в использовании или ограничения права на объект недвижимости или обременения объекта недвижимости
1	2	3
9	89	Временные. Дата истечения срока действия временного характера - 19.08.2016
10	44	Временные. Дата истечения срока действия временного характера - 19.08.2016
11	133	Временные. Дата истечения срока действия временного характера - 19.08.2016
12	147	Временные. Дата истечения срока действия временного характера - 19.08.2016
13	2166	Временные. Дата истечения срока действия временного характера - 19.08.2016
14	9	Временные. Дата истечения срока действия временного характера - 19.08.2016
15	233	Временные. Дата истечения срока действия временного характера - 19.08.2016
16	59	Временные. Дата истечения срока действия временного характера - 19.08.2016

Государственный регистратор		ФГИС.ЕГРН
полное наименование, должности	подпись	инициалы, фамилия

МП



Раздел 4.1

Выписка из Единого государственного реестра недвижимости об объекте недвижимости
Сведения о частях земельного участка

Земельный участок			
<small>(№ объекта недвижимости)</small>			
Лист №	Раздел 4.1	Всего листов раздела 4.1 :	Всего разделов :
31.05.2021	№ 99/2021/396017845		
Кадастровый номер:		23:38:0106053:335	

Учетный номер части	Площадь (м ²)	Содержание ограничения в использовании или ограничения права на объект недвижимости или обременения объекта недвижимости
1	2	3
17	280	Временные. Дата истечения срока действия временного характера - 19.08.2016
18	132	Временные. Дата истечения срока действия временного характера - 19.08.2016
19	743	Временные. Дата истечения срока действия временного характера - 19.08.2016
20	15	Ограничения прав на земельный участок, предусмотренные статьями 56, 56.1 Земельного кодекса Российской Федерации, Карта (план) № 12-29/14-7392 от 27.06.2014, срок действия: 29.06.2017
21	271	Ограничения прав на земельный участок, предусмотренные статьями 56, 56.1 Земельного кодекса Российской Федерации, Карта (план) № 6/н от 08.12.2017, срок действия: 12.12.2017
22	24644	Ограничения прав на земельный участок, предусмотренные статьями 56, 56.1 Земельного кодекса Российской Федерации, Решение главного государственного санитарного врача по Краснодарскому краю № 01-04-4672-16-13 от 04.03.2016, срок действия: 07.11.2019

Государственный регистратор		ФГИС ЕГРН
полное наименование должности	подпись	инициалы, фамилия

МП



Финанс Федерального государственного бюджетного учреждения "Федеральная кадастровая палата Федеральной службы государственной регистрации, кадастра и картографии" по Краснодарскому краю
полное наименование органа регистрации прав

Выписка из Единого государственного реестра недвижимости об основных характеристиках и зарегистрированных правах на объект недвижимости

Сведения об основных характеристиках объекта недвижимости

На основании запроса от 09.10.2020, поступившего на рассмотрение 09.10.2020, сообщаем, что согласно записям Единого государственного реестра недвижимости:

Раздел 1 Лист 1

Здание	
вид объекта недвижимости	
Лист №1	Раздел 1
Всего листов раздела 1: 1	
Всего разделов: 3	
Всего листов выписки: 4	
12 октября 2020г. № КУВИ-002/2020-28020556	
Кадастровый номер:	23:38:0106053:387
Номер кадастрового квартала:	23:38:0106053
Дата присвоения кадастрового номера:	03.02.2010
Ранее присвоенный государственный учетный номер:	Инвентарный номер 22246; Кадастровый номер 23:38:0106053:0:33
Адрес (местоположение):	Краснодарский край, г. Армавир, ул. Зрунская, д. 1а
Площадь, м2:	129,2
Назначение:	Нежилое
Наименование:	Здание ОВК
Количество этажей, в том числе подземных этажей:	1, в том числе подземных 0
Год ввода в эксплуатацию по завершении строительства:	1997
Год завершения строительства:	1997
Кадастровая стоимость, руб.:	2038477,83
Кадастровые номера иных объектов недвижимости, в пределах которых расположен объект недвижимости:	23:38:0106053:335
Кадастровые номера помещений, машино-мест, расположенных в здании или сооружении:	данные отсутствуют
Виды разрешенного использования:	нежилое
Статус записи об объекте недвижимости:	Сведения об объекте недвижимости имеют статус "актуальные, ранее учтенные"
Особые отметки:	данные отсутствуют
Получатель выписки:	Леус Татьяна Дмитриевна

СВЕДЕНИЯ ПОЛУЧЕНЫ ИЗ ПРОГРАММНОГО КОМПЛЕКСА ПНОВА В АДМИНИСТРАЦИИ ГАУ НИ "МФЦ НИ" в г. Армавир ул. Фрунзенская, д.14/б
 12.10.20г. 09:00ч



Татьяна Степановна Леусова

Раздел 2 Лист 2

Выписка из Единого государственного реестра недвижимости об основных характеристиках и зарегистрированных правах на объект недвижимости

Сведения о зарегистрированных правах

Здание	
вид объекта недвижимости	
Лист №1	Раздел 2
Всего листов раздела 2: 2	
Всего разделов: 3	
Всего листов выписки: 4	
12 октября 2020г. № КУВИ-002/2020-28020556	
Кадастровый номер:	23:38:0106053:387
1	Правообладатель (правообладатели):
1.1	Владельцы инвестиционных паев Закрытого паевого инвестиционного фонда недвижимости "Инженер"
2	Вид, номер и дата государственной регистрации права:
2.1	Общая долевая собственность 23:38:0106053:387-23/229/2020-2 11.11.2014 16:23:47
4	Ограничение прав и обременение объекта недвижимости:
4	не зарегистрировано
4.1	вид:
4.1	Доверительное управление
4.1	дата государственной регистрации: 15.09.2020 14:48:11
4.1	номер государственной регистрации: 23:38:0106053:387-23/229/2020-2
4.1	срок, на который установлено ограничение прав и обременение объекта недвижимости: Срок действия с 15.09.2020 31.07.2023
4.1	лицо, в пользу которого установлено ограничение прав и обременение объекта недвижимости:
4.1	Общество с ограниченной ответственностью "ТрастЮнион Эссет Менеджмент", ИНН: 7705794926
4.1	основание государственной регистрации:
4.1	Соглашение о передаче управляющей компанией имущества и копий документов, подтверждающих права на имущество, по договору доверительного управления паевым инвестиционным фондом другой управляющей компании, № И-2, Выдан 02.07.2020 Правила доверительного управления Закрытым паевым инвестиционным фондом недвижимости "Инженер" под управлением Управляющей Компании "ЮграФинанс" (Общество с ограниченной ответственностью), зарегистрированное Федеральной службой по финансовым рынкам в реестре за № 1443-94157038 от 02.06.2009 г., Выдан 02.06.2009 Изменения и дополнения №11 в Правила доверительного управления Закрытым паевым инвестиционным фондом недвижимости "Инженер", Выдан 09.07.2020



полное наименование должности _____ инициалы, фамилия _____



Филиал Федерального государственного бюджетного учреждения "Федеральная кадастровая палата Федеральной службы государственной регистрации, кадастра и картографии" по Краснодарскому краю
полное наименование органа регистрации прав

Выписка из Единого государственного реестра недвижимости об основных характеристиках и зарегистрированных правах на объект недвижимости

Сведения об основных характеристиках объекта недвижимости

На основании запроса от 09.10.2020, поступившего на рассмотрение 09.10.2020, сообщаем, что согласно записям Единого государственного реестра недвижимости:

Раздел 1 Лист 1

Здание	
вид объекта недвижимости	
Лист №1	Раздел 1
Всего листов раздела 1: 1	
Всего разделов: 3	
Всего листов выписки: 4	
12 октября 2020г. № КУВИ-002/2020-28019498	
Кадастровый номер:	23-38-0106053-389
Номер кадастрового квартала:	23-38-0106053
Дата присвоения кадастрового номера:	03.02.2010
Ранее присвоенный государственный учетный номер:	Инвентарный номер 22246; Кадастровый номер 23-38-0106053-035
Адрес (местоположение):	Краснодарский край, г. Армавир, ул. Урусская, д. 1а
Площадь, м2:	1125.1
Назначение:	Нежилое
Наименование:	Здание ОБК
Количество этажей, в том числе подземных этажей:	3, в том числе подземных 0
Год ввода в эксплуатацию по завершению строительства:	1997
Год завершения строительства:	1997
Кадастровая стоимость, руб:	22246415.22
Кадастровые номера иных объектов недвижимости, в пределах которых расположен объект недвижимости:	23-38-0106053-335
Кадастровые номера помещений, машино-мест, расположенных в здании или сооружении:	данные отсутствуют
Виды разрешенного использования:	нежилое
Статус записи об объекте недвижимости:	Сведения об объекте недвижимости имеют статус "актуальные, ранее учтенные"
Особые отметки:	данные отсутствуют
Получатель выписки:	Леус Татьяна Дмитриевна

СВЕДЕНИЯ ПОЛУЧЕНЫ ИЗ ПРОГРАММНОГО КОМПЛЕКСА ПНПВА в филиале ГАУ НК "МФЧ НК" в г. Армавир ул. Р. Деусяева, д.146 полное наименование должности
 12.10.20г. 09:00м



*Главный специалист
 Леснова Е. П.*

Раздел 2 Лист 2

Выписка из Единого государственного реестра недвижимости об основных характеристиках и зарегистрированных правах на объект недвижимости

Сведения о зарегистрированных правах

Здание	
вид объекта недвижимости	
Лист №1	Раздел 2
Всего листов раздела 2: 2	
Всего разделов: 3	
Всего листов выписки: 4	
12 октября 2020г. № КУВИ-002/2020-28019498	
Кадастровый номер: 23-38-0106053-389	
1	Правообладатель (правообладатели): 1.1
2	Вид, номер и дата государственной регистрации права: 2.1
4	Ограничение прав и обременение объекта недвижимости: не зарегистрировано
4	Ограничение прав и обременение объекта недвижимости:
4.1	вид: Доверительное управление
	дата государственной регистрации: 15.09.2020 14:48:11
	номер государственной регистрации: 23-38-0106053-389-23/229/2020-2
	срок, на который установлено ограничение прав и обременение объекта недвижимости: Срок действия с 15.09.2020 31.07.2023
	лицо, в пользу которого установлено ограничение прав и обременение объекта недвижимости: Общество с ограниченной ответственностью "ТрастЮнион Эссет Менеджмент", ИНН: 7705794926
	основание государственной регистрации: Соглашение о передаче управляющей компанией имущества и копий документов, подтверждающих права на имущество, по договору доверительного управления паевым инвестиционным фондом другой управляющей компании, № И-2, Выдан 02.07.2020 Правила доверительного управления Закрытым паевым инвестиционным фондом недвижимости "Инженер" под управлением Управляющей Компании "ЮтраФинанс" (Общество с ограниченной ответственностью), зарегистрированное Федеральной службой по финансовым рынкам в реестре за № 1443-94157038 от 02.06.2009 г., Выдан 02.06.2009 Изменения и дополнения №11 в Правила доверительного управления Закрытым паевым инвестиционным фондом недвижимости "Инженер", Выдан 09.07.2020



полное наименование должности	инициалы, фамилия
-------------------------------	-------------------



Лист 3


Здание		вид объекта недвижимости	
Лист №2 Раздел 2	Всего листов раздела 2: 2	Всего разделов: 3	Всего листов выписки: 4
12 октября 2020г. № КУВИ-002/2020-28019498		23:38:0106053:389	
Кадастровый номер:			
5	Сведения о наличии решения об изъятии объекта недвижимости для государственных и муниципальных нужд:	данные отсутствуют	
6	Сведения об осуществлении государственной регистрации сделки, права, ограничения права без необходимого в силу закона согласия третьего лица, органа:	данные отсутствуют	



 ДОКУМЕНТ ПОДПИСАНО
 ЭЛЕКТРОННЫМ ПОДПИСАНИЕМ
 № 23:38:0106053:389
 Краткая информация об объекте недвижимости:
 Адрес: г. Москва
 Действительно с 04.02.2020 по 04.02.2021

полное наименование должности	инициалы, фамилия
-------------------------------	-------------------

Раздел 4 Лист 4

Выписка из Единого государственного реестра недвижимости об основных характеристиках и зарегистрированных правах на объект недвижимости
 Описание местоположения объекта недвижимости

Здание		вид объекта недвижимости	
Лист №1 Раздел 4	Всего листов раздела 4: 1	Всего разделов: 3	Всего листов выписки: 4
12 октября 2020г. № КУВИ-002/2020-28019498		23:38:0106053:389	
Кадастровый номер:			
Схема расположения объекта недвижимости (части объекта недвижимости) на земельном участке(ах)			
			
Масштаб 1:3000	Условные обозначения:		
полное наименование должности		инициалы, фамилия	


 ДОКУМЕНТ ПОДПИСАНО
 ЭЛЕКТРОННЫМ ПОДПИСАНИЕМ
 № 23:38:0106053:389
 Сертификат: 67310074...
 Владелец: Росреестр
 Действительно с 04.02.2020 по 04.02.2021



Финанс Федерального государственного бюджетного учреждения "Федеральная кадастровая палата Федеральной службы государственной регистрации, кадастра и картографии" по Краснодарскому краю
Финанс Федеральное государственное бюджетное учреждение "Федеральная кадастровая палата Федеральной службы государственной регистрации, кадастра и картографии"

Выписка из Единого государственного реестра недвижимости об основных характеристиках и зарегистрированных правах на объект недвижимости

Сведения об основных характеристиках объекта недвижимости

На основании запроса от 09.10.2020, поступившего на рассмотрение 09.10.2020, сообщаем, что согласно записям Единого государственного реестра недвижимости:

Раздел 1 Лист 1

Здание			
вид объекта недвижимости			
Лист №1	Раздел 1	Всего листов раздела 1: 1	Всего разделов: 3
		Всего листов выписки: 4	
12 октября 2020г. № КУВИ-002/2020-28020096			
Кадастровый номер:	23-38-0106053-449		
Номер кадастрового квартала:	23-38-0106053		
Дата присвоения кадастрового номера:	29.11.2011		
Ранее присвоенный государственный учетный номер:	Инвентарный номер 22246; Кадастровый номер 23-38-0106053-0-89; Условный номер 23-38-3.2.2001-154		
Адрес (местоположение):	Краснодарский край, г. Армавир, ул. Урульская, д. 1а		
Площадь, м2:	2638.9		
Назначение:	Нежилое		
Наименование:	Здание слесарно-механического цеха		
Количество этажей, в том числе подземных этажей:	2, в том числе подземных 0		
Год ввода в эксплуатацию по завершении строительства:	1999		
Год завершения строительства:	1999		
Кадастровая стоимость, руб.:	40663546.98		
Кадастровые номера иных объектов недвижимости, в пределах которых расположен объект недвижимости:	23-38-0106053-335		
Кадастровые номера помещений, машино-мест, расположенных в здании или сооружении:	данные отсутствуют		
Виды разрешенного использования:	нежилое		
Статус записи об объекте недвижимости:	Сведения об объекте недвижимости имеют статус "актуальные, ранее учтенные"		
Особые отметки:	данные отсутствуют		
Подуматель выписки:	Леус Гатяна Дмитриевна		

СВЕДЕНИЯ ПОЛУЧЕНЫ ИЗ ПРОГРАММНОГО КОМПЛЕКСА ПКОПА в филиале ГАУ ИИ МФЦ ИИ в г. Армавир
 13.10.20г. 03:40:00
 В.В. Николаев

ФИНАНС ПОДПИСАВ
 ОБЪЕКТОВ НЕДВИЖИМОСТИ
 ФИЛИАЛА ФЕДЕРАЛЬНОЙ СЛУЖБЫ ГОСУДАРСТВЕННОЙ РЕГИСТРАЦИИ, КАДАСТРА И КАРТОГРАФИИ ПО КРАСНОДАРСКОМУ КРАЮ
 ФИЛИАЛ
 М.П. Инициалы, фамилия

Раздел 2 Лист 2

Выписка из Единого государственного реестра недвижимости об основных характеристиках и зарегистрированных правах на объект недвижимости

Сведения о зарегистрированных правах

Здание			
вид объекта недвижимости			
Лист №1	Раздел 2	Всего листов раздела 2: 2	Всего разделов: 3
		Всего листов выписки: 4	
12 октября 2020г. № КУВИ-002/2020-28020096			
Кадастровый номер:	23-38-0106053-449		
1	Правообладатель (правообладатели):	1.1	Владельцы инвестиционных паев Закрытого паевого инвестиционного фонда недвижимости "Инженер"
2	Вид, номер и дата государственной регистрации права:	2.1	Общая долевая собственность 23-23-37/025/2014-725 11.11.2014 16:20:01
4	Ограничение прав и обременение объекта недвижимости:	не зарегистрировано	
4	Ограничение прав и обременение объекта недвижимости:	4.1	
	вид:	Доверительное управление	
	дата государственной регистрации:	15.09.2020 14:48:11	
	номер государственной регистрации:	23-38-0106053-449-23/229/2020-2	
	срок, на который установлено ограничение прав и обременение объекта недвижимости:	Срок действия с 15.09.2020 31.07.2023	
	лицо, в пользу которого установлено ограничение прав и обременение объекта недвижимости:	Общество с ограниченной ответственностью "ТрастЮнион Эссет Менеджмент", ИНН: 7705794926	
	основание государственной регистрации:	Соглашение о передаче управляющей компанией имущества и копий документов, подтверждающих права на имущество, по договору доверительного управления паевым инвестиционным фондом другой управляющей компании, № И-2, Выдан 02.07.2020 Правила доверительного управления Закрытым паевым инвестиционным фондом недвижимости "Инженер" под управлением Управляющей Компании "ЮграФинанс" (Общество с ограниченной ответственностью), зарегистрированные Федеральной службой по финансовым рынкам в реестре за № 1443-94157038 от 02.06.2009 г., Выдан 02.06.2009 Изменения и дополнения №11 в Правила доверительного управления Закрытым паевым инвестиционным фондом недвижимости "Инженер", Выдан 09.07.2020	

ФИНАНС ПОДПИСАВ
 ОБЪЕКТОВ НЕДВИЖИМОСТИ
 ФИЛИАЛА ФЕДЕРАЛЬНОЙ СЛУЖБЫ ГОСУДАРСТВЕННОЙ РЕГИСТРАЦИИ, КАДАСТРА И КАРТОГРАФИИ ПО КРАСНОДАРСКОМУ КРАЮ
 ФИЛИАЛ
 М.П. Инициалы, фамилия





Лист 3

Здание вид объекта недвижимости			
Лист №2	Раздел 2	Всего листов раздела 2: 2	Всего разделов: 3
12 октября 2020г. № КУВИ-002/2020-28020096		23:38:0106053:449	
Кадастровый номер:			
5	Сведения о наличии решения об изъятии объекта недвижимости для государственных и муниципальных нужд:	данные отсутствуют	
6	Сведения об осуществлении государственной регистрации сделки, права, ограничения права без необходимого в силу закона согласия третьего лица, органа:	данные отсутствуют	

		
полное наименование должности	ДОКУМЕНТ ПОДПИСАН ЭЛЕКТРОННОЙ ПОДПИСЬЮ С ИСПОЛЬЗОВАНИЕМ КЭП МЭИ Сертификат: 47110... Владелец: Росстандарт Действителен с 18.02.2016 по 04.05.2021	инициалы, фамилия

Раздел 4 Лист 4

Выписка из Единого государственного реестра недвижимости об основных характеристиках и зарегистрированных правах на объект недвижимости
Описание местоположения объекта недвижимости

Здание вид объекта недвижимости			
Лист №1	Раздел 4	Всего листов раздела 4: 1	Всего разделов: 3
12 октября 2020г. № КУВИ-002/2020-28020096		23:38:0106053:449	
Кадастровый номер:			
Схема расположения объекта недвижимости (части объекта недвижимости) на земельном участке(ах)			
			
Масштаб 1:3000	Условные обозначения:		
полное наименование должности		инициалы, фамилия	
ДОКУМЕНТ ПОДПИСАН ЭЛЕКТРОННОЙ ПОДПИСЬЮ С ИСПОЛЬЗОВАНИЕМ КЭП МЭИ Сертификат: 67110... Владелец: Росстандарт Действителен с 04.02.2020 по 04.05.2021			



Финанс. Федеральное государственное бюджетное учреждение "Федеральная кадастровая палата Федеральной службы государственной регистрации, кадастра и картографии" по Краснодарскому краю
полное наименование органа регистрации права

Выписка из Единого государственного реестра недвижимости об основных характеристиках и зарегистрированных правах на объект недвижимости

Сведения об основных характеристиках объекта недвижимости

На основании запроса от 09.10.2020, поступившего на рассмотрение 09.10.2020, сообщаем, что согласно записям Единого государственного реестра недвижимости:

Раздел 1 Лист 1

Здание	
вид объекта недвижимости	
Лист №1 Раздел 1	Всего листов раздела 1: 1
Всего разделов: 3	
Всего листов выписки: 4	
12 октября 2020г. № КУВН-002/2020-28020765	
Кадастровый номер:	23:38:0106053:540
Номер кадастрового квартала:	23:38:0106053
Дата присвоения кадастрового номера:	16.07.2013
Ранее присвоенный государственный учетный номер:	Инвентарный номер 22246 17.09.2001 Фискал ГУП КК Крайтехинвентаризация - Краевое БТИ по г.Армавиру
Адрес (местоположение):	Краснодарский край, г. Армавир, ул. Урусская, д. 1а
Площадь, м2:	2639.1
Назначение:	Нежилое
Наименование:	Нежилое здание
Количество этажей, в том числе подземных этажей:	1, в том числе подземных 0
Год ввода в эксплуатацию по завершении строительства:	данные отсутствуют
Год завершения строительства:	2013
Кадастровая стоимость, руб.	39167533.34
Кадастровые номера иных объектов недвижимости, в пределах которых расположен объект недвижимости:	23:38:0106053:335
Кадастровые номера помещений, машино-мест, расположенных в здании или сооружении:	данные отсутствуют
Виды разрешенного использования:	нежилое
Статус записи об объекте недвижимости:	Сведения об объекте недвижимости имеют статус "актуальные"
Особые отметки:	данные отсутствуют
Получатель выписки:	Леус Татьяна Дмитриевна

СВЕДЕНИЯ ПОЛУЧЕНЫ ИЗ ПРОГРАММНОГО КОМПЛЕКСА ПИПВД в здании ГАУ НИ "МФУ НК" в г. Армавир по адресу: Краснодарский край, г. Армавир, ул. Урусская, д. 1А

13.10.20г. 09:40:00
 В.В. Николаев
 Николаев В.В.

Средства БТИ
 Инвентаризация
 Фискал ГУП КК Крайтехинвентаризация - Краевое БТИ по г. Армавиру

Инициалы, фамилия

Раздел 2 Лист 2

Выписка из Единого государственного реестра недвижимости об основных характеристиках и зарегистрированных правах на объект недвижимости

Сведения о зарегистрированных правах

Здание	
вид объекта недвижимости	
Лист №1 Раздел 2	Всего листов раздела 2: 2
Всего разделов: 3	
Всего листов выписки: 4	
12 октября 2020г. № КУВН-002/2020-28020765	
Кадастровый номер: 23:38:0106053:540	
1	Правообладатель (правообладатели): 1.1. Владельцы инвестиционных паев Закрытого паевого инвестиционного фонда недвижимости "Инженер"
2	Вид, номер и дата государственной регистрации права: 2.1. Обиная долевая собственность 23-23-37/025/2014-737 11.11.2014 16:02:24
4	Ограничение прав и обременение объекта недвижимости: не зарегистрировано
4	Ограничение прав и обременение объекта недвижимости:
4.1	вид: Доверительное управление
	дата государственной регистрации: 15.09.2020 14:48:11
	номер государственной регистрации: 23:38:0106053:540-23/229/2020-2
	срок, на который установлено ограничение прав и обременение объекта недвижимости: Срок действия с 15.09.2020 31.07.2023
	лицо, в пользу которого установлено ограничение прав и обременение объекта недвижимости: Общество с ограниченной ответственностью "ТрастЮэион Эссет Менеджмент", ИНН: 7705794926
	основание государственной регистрации: Соглашение о передаче управляющей компанией имущества и копий документов, подтверждающих права на имущество, по договору доверительного управления паевым инвестиционным фондом другой управляющей компании, № И-2, Выдан 02.07.2020 Правила доверительного управления Закрытым паевым инвестиционным фондом недвижимости "Инженер" под управлением Управляющей Компании "ЮграФинанс" (Общество с ограниченной ответственностью), зарегистрированное Федеральной службой по финансовым рынкам в реестре за № 1443-94157038 от 02.06.2009 г., Выдан 02.06.2009 Изменения и дополнения №11 в Правила доверительного управления Закрытым паевым инвестиционным фондом недвижимости "Инженер", Выдан 09.07.2020

Средства БТИ
 Инвентаризация
 Фискал ГУП КК Крайтехинвентаризация - Краевое БТИ по г. Армавиру

Инициалы, фамилия



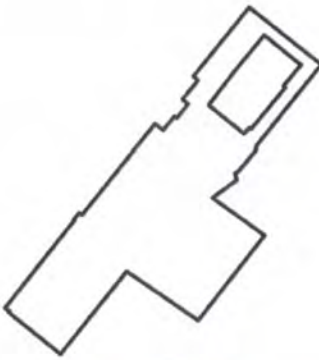
Лист 3

Здание вид объекта недвижимости			
Лист №2	Раздел 2	Всего листов раздела 2: 2	Всего разделов: 3
12 октября 2020г. № КУВН-002/2020-28020765		23-38/0106053-540	
Кадастровый номер:			
5	Сведения о наличии решения об изъятии объекта недвижимости для государственных и муниципальных нужд.	данные отсутствуют	
6	Сведения об осуществлении государственной регистрации сделки, права, ограничения права без необходимого в силу закона согласия третьего лица, органа.	данные отсутствуют	

		
полное наименование должности	Инициалы, фамилия	

Раздел 4 Лист 4

Выписка из Единого государственного реестра недвижимости об основных характеристиках и зарегистрированных правах на объект недвижимости
Описание местоположения объекта недвижимости

Здание вид объекта недвижимости			
Лист №1	Раздел 4	Всего листов раздела 4: 1	Всего разделов: 3
12 октября 2020г. № КУВН-002/2020-28020765		23-38-0106053-540	
Кадастровый номер:			
Схема расположения объекта недвижимости (части объекта недвижимости) на земельном участке(ах)			
			
Масштаб 1:3000	Условные обозначения:		
полное наименование должности		Инициалы, фамилия	



Финанс. Федерального государственного бюджетного учреждения "Федеральная кадастровая палата Федеральной службы государственной регистрации, кадастра и картографии" по Краснодарскому краю
государственный орган регистрации недвижимости

Выписка из Единого государственного реестра недвижимости об основных характеристиках и зарегистрированных правах на объект недвижимости

Сведения об основных характеристиках объекта недвижимости

На основании запроса от 09.10.2020, поступившего на рассмотрение 09.10.2020, сообщаем, что согласно данным Единого государственного реестра недвижимости:

Раздел 1 Лист 1

Здание	
вид объекта недвижимости	
Лист №1	Раздел 1
Всего листов раздела 1: 1	
Всего разделов: 3	
Всего листов выписки: 4	
12 октября 2020г. № КУВН-002/2020-28020088	
Кадастровый номер:	23-38-0106053-583
Номер кадастрового квартала:	23-38-0106053
Дата присвоения кадастрового номера:	09.08.2013
Ранее присвоенный государственный учетный номер:	Инвентарный номер 22246 19.04.1994 Физкал ГУП КК Крайтехинвентаризация- Красное БТИ (по г. Армавир; Условный номер 23-38-3.1.2002-404
Адрес (местонахождение):	Краснодарский край, г. Армавир, ул. Уруцкая, д. 1а
Площадь, м2:	2884,8
Назначение:	Нежилое
Наименование:	Лабораторно-бытовой корпус, производственный цех
Количество этажей, в том числе подземных этажей:	3, в том числе подземных 0
Год ввода в эксплуатацию по завершении строительства:	данные отсутствуют
Год завершения строительства:	1994
Кадастровая стоимость, руб.	53842897,76
Кадастровые номера иных объектов недвижимости, в пределах которых расположен объект недвижимости:	23-38-0106053-335
Кадастровые номера помещений, машино-мест, расположенных в здании или сооружении:	данные отсутствуют
Вид разрешенного использования:	нежилое
Статус записи об объекте недвижимости:	Сведения об объекте недвижимости имеют статус "актуальные, ранее учтенные"
Особые отметки:	данные отсутствуют
Получатель выписки:	Леус Татьяна Дмитриевна

СВЕДЕНИЯ ПОЛУЧЕНЫ ИЗ ПРОГРАММНОГО КОМПЛЕКСА ПИПВА В ФИЛИАЛЕ ГАУ КК "МОД КИ" В Г. АРМАВИР УЛ. УРУЦКАЯ, Д. 1А
 13.10.20г. 09:00ч
 В.В. Мельниченко
 Никола А. Г. [подпись]

Полное наименование должности: [подпись]

Инициалы, фамилия: [подпись]

Служба государственной регистрации, кадастра и картографии
 Краснодарский край, г. Армавир, ул. Уруцкая, д. 1а

Раздел 2 Лист 2

Выписка из Единого государственного реестра недвижимости об основных характеристиках и зарегистрированных правах на объект недвижимости

Сведения о зарегистрированных правах

Здание	
вид объекта недвижимости	
Лист №1	Раздел 2
Всего листов раздела 2: 2	
Всего разделов: 3	
Всего листов выписки: 4	
12 октября 2020г. № КУВН-002/2020-28020088	
Кадастровый номер: 23-38-0106053-583	
1	Правообладатель (правообладатели): 1.1 Владельцы инвестиционных паев Замкнутого паевого инвестиционного фонда недвижимости "Инженер"
2	Вид, номер и дата государственной регистрации права: 2.1 Общая долевая собственность. 23-23-37-025/2014-701 11.11.2014 15-43-32
4	Ограничение прав и обременение объекта недвижимости: не зарегистрировано
4	Ограничение прав и обременение объекта недвижимости:
4.1	вид: Доверительное управление
	дата государственной регистрации: 15.09.2020 14:48:11
	номер государственной регистрации: 23-38-0106053-583-23/229/2020-2
	срок, на который установлено ограничение прав и обременение объекта недвижимости: Срок действия с 15.09.2020 31.07.2023
	лицо, в пользу которого установлено ограничение прав и обременение объекта недвижимости: Общество с ограниченной ответственностью "ТрастЮнион Эссет Менеджмент", ИНН: 7705794926
	основание государственной регистрации: Соглашение о передаче управляющей компанией имущества и копий документов, подтверждающих права на имущество, по договору доверительного управления паевым инвестиционным фондом другой управляющей компании, № И-2, Выдан 02.07.2020 Правила доверительного управления Закрытым паевым инвестиционным фондом недвижимости "Инженер" под управлением Управляющей Компании "ЮграФинанс" (Общество с ограниченной ответственностью), зарегистрированное Федеральной службой по финансовым рынкам в реестре за № 1443-94157038 от 02.06.2009 г., Выдан 02.06.2009 Изменения и дополнения №11 к Правилам доверительного управления Закрытым паевым инвестиционным фондом недвижимости "Инженер", Выдан 09.07.2020

Полное наименование должности: [подпись]

Инициалы, фамилия: [подпись]

Служба государственной регистрации, кадастра и картографии
 Краснодарский край, г. Армавир, ул. Уруцкая, д. 1а





Лист 3

Здание вид объекта недвижимости			
Лист №2	Раздел 2	Всего листов раздела 2: 2	Всего разделов: 3
12 октября 2020г. № КУВИ-002/2020-28020088		23:38-0106053-583	
Кадастровый номер:			
5	Сведения о наличии решения об изъятии объекта недвижимости для государственных и муниципальных нужд:	данные отсутствуют	
6	Сведения об осуществлении государственной регистрации сделки, права, ограничения права без необходимого в силу закона согласия третьего лица, органа:	данные отсутствуют	

полное наименование должности		инициалы, фамилия
	ООО «Ваш юрисконсульт» Юридический отдел	

Раздел 4 Лист 4

Выписка из Единого государственного реестра недвижимости об основных характеристиках и зарегистрированных правах на объект недвижимости
 Описание местоположения объекта недвижимости

Здание вид объекта недвижимости			
Лист №1	Раздел 4	Всего листов раздела 4: 1	Всего разделов: 3
12 октября 2020г. № КУВИ-002/2020-28020088		23:38-0106053-583	
Кадастровый номер:			
Схема расположения объекта недвижимости (части объекта недвижимости) на земельном участке(ах)			
			
Масштаб 1:3000	Условные обозначения:		
полное наименование должности		инициалы, фамилия	
	ООО «Ваш юрисконсульт» Юридический отдел		



Федеральное государственное бюджетное учреждение "Федеральная кадастровая палата Федеральной службы государственной регистрации, кадастра и картографии" по Краснодарскому краю
федеральное государственное учреждение "Федеральная кадастровая палата Федеральной службы государственной регистрации, кадастра и картографии"

Выписка из Единого государственного реестра недвижимости об основных характеристиках и зарегистрированных правах на объект недвижимости

Сведения об основных характеристиках объекта недвижимости

На основании запроса от 09.10.2020, поступившего на рассмотрение 09.10.2020, сообщаем, что согласно записям Единого государственного реестра недвижимости:

Раздел 1 Лист 1

Здание				
вид объекта недвижимости				
Лист №1	Раздел 1	Всего листов раздела 1: 1	Всего разделов: 3	Всего листов выписки: 4
12 октября 2020г. № КУВН-002/2020-28020381				
Кадастровый номер:	23-38-0106053-653			
Номер кадастрового квартала:	23-38-0106053			
Дата присвоения кадастрового номера:	24.09.2013			
Ранее присвоенный государственный учетный номер:	Условный номер 23-00-00-03-1646-01А,04			
Адрес (местоположение):	Российская Федерация, Краснодарский край, г.Армавир, ул. Урульская, д. 1а			
Площадь, м2:	187,8			
Назначение:	Нежилое			
Наименование:	склад №2, №3, лит. Ж, общая площадь 187,8 кв.м.			
Количество этажей, в том числе подземных этажей:	данные отсутствуют			
Год ввода в эксплуатацию по завершении строительства:	данные отсутствуют			
Год завершения строительства:	данные отсутствуют			
Кадастровая стоимость, руб.	2493843,48			
Кадастровые номера иных объектов недвижимости, в пределах которых расположен объект недвижимости:	23-38-0106053-330			
Кадастровые номера помещений, машино-мест, расположенных в здании или сооружении:	данные отсутствуют			
Вид разрешенного использования:	коммунально-бытовое			
Статус записи об объекте недвижимости:	Сведения об объекте недвижимости имеют статус "актуальные, ранее учтенные"			
Особые отметки:	Право (ограничение права, обременение объекта недвижимости) зарегистрировано на объект недвижимости с наложением: коммунально-бытовое			
Получатель выписки:	Леус Татьяна Дмитриевна			

СВЕДЕНИЯ ПОЛУЧЕНЫ ИЗ
 ПРОГРАММНОГО КОМПЛЕКСА
 ПК ПВД в виде файла ГУ ИК
 "МОФ ИК" в г. Армавир
 ул. Р. Давыдова, д. 16
 13.10.20г. 09:00ч
 М.п. [подпись]

Инициалы, фамилия

Раздел 2 Лист 2

Выписка из Единого государственного реестра недвижимости об основных характеристиках и зарегистрированных правах на объект недвижимости

Сведения о зарегистрированных правах

Здание				
вид объекта недвижимости				
Лист №1	Раздел 2	Всего листов раздела 2: 2	Всего разделов: 3	Всего листов выписки: 4
12 октября 2020г. № КУВН-002/2020-28020381				
Кадастровый номер:	23-38-0106053-653			
1	Правообладатель (правообладатели):	1,1	Владельцы инвестиционных паев Замкнутого паевого инвестиционного фонда недвижимости "Инженер"	
2	Вид, номер и дата государственной регистрации права:	2,1	Общая долевая собственность. 23-38-0225/2014-723 11.11.2014 16:43:05	
4	Ограничение прав и обременение объекта недвижимости:	не зарегистрировано		
4	Ограничение прав и обременение объекта недвижимости:			
4.1	вид:	Доверительное управление		
	дата государственной регистрации:	15.09.2020 14:48:11		
	номер государственной регистрации:	23-38-0106053-653-23/229/2020-2		
	срок, на который установлено ограничение прав и обременение объекта недвижимости:	Срок действия с 15.09.2020 31.07.2023		
	лицо, в пользу которого установлено ограничение прав и обременение объекта недвижимости:	Общество с ограниченной ответственностью "ТрастЮнион Эссет Менеджмент", ИНН: 7705794926		
	основание государственной регистрации:	Соглашение о передаче управляющей компанией имущества и копий документов, подтверждающих права на имущество, по договору доверительного управления паевым инвестиционным фондом другой управляющей компании, № И-2, Выдан 02.07.2020 Правила доверительного управления Закрытым паевым инвестиционным фондом недвижимости "Инженер" под управлением Управляющей Компании "ЮграФинанс" (Общество с ограниченной ответственностью), зарегистрированное Федеральной службой по финансовым рынкам в реестре за № 1443-94157038 от 02.06.2009 г., Выдан 02.06.2009 Изменения и дополнения №11 в Правила доверительного управления Закрытым паевым инвестиционным фондом недвижимости "Инженер", Выдан 09.07.2020		

Инициалы, фамилия



Лист 3

Здание		вид объекта недвижимости	
Лист №2	Раздел 2	Всего листов раздела 2: 2	Всего разделов: 3
12 октября 2020г. № КУВИ-002/2020-28020381		23:38.0106053:653	
Кадастровый номер:			
5	Сведения о наличии решения об изъятии объекта недвижимости для государственных и муниципальных нужд:	данные отсутствуют	
6	Сведения об осуществлении государственной регистрации сделки, права, ограничения права без необходимого в силу закона согласия третьего лица, органа:	данные отсутствуют	



полное наименование должности	Инициалы, фамилия
-------------------------------	-------------------

Раздел 4 Лист 4

Выписка из Единого государственного реестра недвижимости об основных характеристиках и зарегистрированных правах на объект недвижимости
Описание местоположения объекта недвижимости

Здание		вид объекта недвижимости	
Лист №1	Раздел 4	Всего листов раздела 4: 1	Всего разделов: 3
12 октября 2020г. № КУВИ-002/2020-28020381		23:38.0106053:653	
Кадастровый номер:			
Схема расположения объекта недвижимости (части объекта недвижимости) на земельном участке(ах)			
Масштаб 1:7000	Условные обозначения:		
полное наименование должности	Инициалы, фамилия		



Федеральное государственное бюджетное учреждение "Федеральная кадастровая палата Федеральной службы государственной регистрации, кадастра и картографии" по Краснодарскому краю
полное наименование органа регистрации прав

Выписка из Единого государственного реестра недвижимости об основных характеристиках и зарегистрированных правах на объект недвижимости

Сведения об основных характеристиках объекта недвижимости

На основании запроса от 09.10.2020, поступившего на рассмотрение 09.10.2020, сообщаем, что согласно записям Единого государственного реестра недвижимости:

Раздел 1 Лист 1

Здание	
вид объекта недвижимости	
Лист №1 Раздел 1	Всего листов раздела 1: 1
Всего разделов: 3	
Всего листов выписки: 4	
12 октября 2020г. № КУВН-002/2020-28020281	
Кадастровый номер:	23:38:0106053:654
Номер кадастрового квартала:	23:38:0106053
Дата присвоения кадастрового номера:	24.09.2013
Ранее присвоенный государственный учетный номер:	Условный номер 23:00:00:03:1646:01А:05
Адрес (местоположение):	Российская Федерация, Краснодарский край, г.Армавир, ул. Урунская, д. 1а
Площадь, м2:	106
Назначение:	Нежилое
Наименование:	склад, лит. 3, общая площадь 106,0 кв.м.
Количество этажей, в том числе подземных этажей:	данные отсутствуют
Год ввода в эксплуатацию по завершении строительства:	данные отсутствуют
Год завершения строительства:	данные отсутствуют
Кадастровая стоимость, руб:	1548360 76
Кадастровые номера иных объектов недвижимости, в пределах которых расположен объект недвижимости:	23:38:0106053:330
Кадастровые номера помещений, машино-мест, расположенных в здании или сооружении:	данные отсутствуют
Вид разрешенного использования:	коммунально-бытовое
Статус записи об объекте недвижимости:	Сведения об объекте недвижимости имеют статус "актуальные, ранее учтенные"
Особые отметки:	Право (ограничение права, обременение объекта недвижимости) зарегистрировано на объект недвижимости с назначением: коммунально-бытовое.
Подучитель выписки:	Леус Татьяна Дмитриевна

СВЕДЕНИЯ ПОЛУЧЕНЫ ИЗ ПРОГРАММНОГО КОМПЛЕКСА ПИПОД в филиале У КК МФЦ ЮУ по адресу: Краснодарский край, г. Армавир, ул. Р. Ливсеевского, д. 14б
13.10.20г. 09:00ч
Виза: [подпись]

Документ подписан
АДЪЮТАНТОМ НАЧАЛЬНИКА
СЛУЖБЫ ГОСУДАРСТВЕННОЙ РЕГИСТРАЦИИ ПРАВ
полное наименование должности
инициалы, фамилия

Раздел 2 Лист 2

Выписка из Единого государственного реестра недвижимости об основных характеристиках и зарегистрированных правах на объект недвижимости

Сведения о зарегистрированных правах

Здание	
вид объекта недвижимости	
Лист №1 Раздел 2	Всего листов раздела 2: 2
Всего разделов: 3	
Всего листов выписки: 4	
12 октября 2020г. № КУВН-002/2020-28020281	
Кадастровый номер:	23:38:0106053:654
1	Правообладатель (правообладатели): 1.1 Владельцы инвестиционных паев Закрытого паевого инвестиционного фонда недвижимости "Инженер"
2	Вид, номер и дата государственной регистрации права: 2.1 Общая долевая собственность. 23-23-37/025/2014-719 11.11.2014 16:31:32
4	Ограничение прав и обременение объекта недвижимости: не зарегистрировано
4	Ограничение прав и обременение объекта недвижимости:
4.1	вид: Доверительное управление
	дата государственной регистрации: 15.09.2020 14:48:11
	номер государственной регистрации: 23:38:0106053:654-23/229/2020-2
	срок, на который установлено ограничение прав и обременение объекта недвижимости: Срок действия с 15.09.2020 31.07.2023
	лицо, в пользу которого установлено ограничение прав и обременение объекта недвижимости: Общество с ограниченной ответственностью "ТрастЮнион Эссет Менеджмент", ИНН: 7705794926
	основание государственной регистрации: Соглашение о передаче управляющей компанией имущества и копий документов, подтверждающих права на имущество, по договору доверительного управления паевым инвестиционным фондом другой управляющей компании, № И-2, Выдан 02.07.2020 Правила доверительного управления Закрытым паевым инвестиционным фондом недвижимости "Инженер" под управлением Управляющей Компании "ЮграФинанс" (Общество с ограниченной ответственностью), зарегистрированные Федеральной службой по финансовым рынкам в реестре за № 1443-94157038 от 02.06.2009 г., Выдан 02.06.2009 Изменения и дополнения №11 в Правила доверительного управления Закрытым паевым инвестиционным фондом недвижимости "Инженер", Выдан 09.07.2020

Документ подписан
АДЪЮТАНТОМ НАЧАЛЬНИКА
СЛУЖБЫ ГОСУДАРСТВЕННОЙ РЕГИСТРАЦИИ ПРАВ
полное наименование должности
инициалы, фамилия



Лист 3

Здание вид объекта недвижимости			
Лист №2	Раздел 2	Всего листов раздела 2: 2	Всего разделов: 3
12 октября 2020г. № КУВН-002/2020-28020281		23:38:0106053:654	
Кадастровый номер:		23:38:0106053:654	
5	Сведения о наличии решения об изъятии объекта недвижимости для государственных и муниципальных нужд:	данные отсутствуют	
6	Сведения об осуществлении государственной регистрации сделки, права, ограничения права без необходимого в силу закона согласия третьего лица, органа:	данные отсутствуют	

Полное наименование должности		Инициалы, фамилия
	Сергей Владимирович Мухоморов Специалист по кадастровому делу Регистрационный номер: 184.02.2020/04.05.2021	

Раздел 4 Лист 4

Выписка из Единого государственного реестра недвижимости об основных характеристиках и зарегистрированных правах на объект недвижимости
Описание местоположения объекта недвижимости

Здание вид объекта недвижимости			
Лист №1	Раздел 4	Всего листов раздела 4: 1	Всего разделов: 3
12 октября 2020г. № КУВН-002/2020-28020281		23:38:0106053:654	
Кадастровый номер:		23:38:0106053:654	
Схема расположения объекта недвижимости (части объекта недвижимости) на земельном участке(ах)			
Масштаб 1:7000	Условные обозначения:		
Полное наименование должности		Инициалы, фамилия	
	Сергей Владимирович Мухоморов Специалист по кадастровому делу Регистрационный номер: 184.02.2020/04.05.2021		



Филиал Федерального государственного бюджетного учреждения "Федеральная кадастровая палата Федеральной службы государственной регистрации, кадастра и картографии" по Краснодарскому краю
полное наименование органа регистрации прав

Выписка из Единого государственного реестра недвижимости об основных характеристиках и зарегистрированных правах на объект недвижимости

Сведения об основных характеристиках объекта недвижимости

На основании запроса от 09.10.2020, поступившего на рассмотрение 09.10.2020, сообщаем, что согласно записям Единого государственного реестра недвижимости:

Раздел 1 Лист 1

Здание			
вид объекта недвижимости			
Лист №1 Раздел 1	Всего листов раздела 1: 1	Всего разделов: 3	Всего листов выписки: 4
12 октября 2020г. № КУВИ-002/2020-28021339			
Кадастровый номер:	23:38:0106053:655		
Номер кадастрового квартала:	23:38:0106053		
Дата присвоения кадастрового номера:	24.09.2013		
Ранее присвоенный государственный учетный номер:	Условный номер 23:00:00:03:1646.01А.08		
Адрес (местоположение):	Российская Федерация, Краснодарский край, г.Армавир, ул. Уруцкая, д. 1а		
Площадь, м2:	267,5		
Назначение:	Нежилое		
Наименование:	учебно-производственный корпус, лит. А, общая площадь 267,5 кв.м;		
Количество этажей, в том числе подземных этажей:	данные отсутствуют		
Год ввода в эксплуатацию по завершении строительства:	данные отсутствуют		
Год завершения строительства:	данные отсутствуют		
Кадастровая стоимость, руб.:	4949766,29		
Кадастровые номера иных объектов недвижимости, в пределах которых расположен объект недвижимости:	23:38:0106053:330		
Кадастровые номера помещений, машино-мест, расположенных в здании или сооружении:	данные отсутствуют		
Виды разрешенного использования:	не задано		
Статус записи об объекте недвижимости:	Сведения об объекте недвижимости имеют статус "актуальные, ранее уточненные"		
(Собые отметки):	Право (ограничение права, обременение объекта недвижимости) зарегистрировано на объект недвижимости с назначением: не задано.		
Получатель выписки:	Леус Татьяна Дмитриевна		

СВЕДЕНИЯ ПОЛУЧЕНЫ ИЗ ПРОГРАММНОГО КОМПЛЕКСА ПНПВА в филиале ГАУ ИИ "МОС ИИ" в г. Армавир ул. Р. Ливсиембург, д.14Б
 полное наименование должности: 094000
 12.10.2020



Главный специалист
 Леонова Е.И.

Раздел 2 Лист 2

Выписка из Единого государственного реестра недвижимости об основных характеристиках и зарегистрированных правах на объект недвижимости

Сведения о зарегистрированных правах

Здание			
вид объекта недвижимости			
Лист №1 Раздел 2	Всего листов раздела 2: 2	Всего разделов: 3	Всего листов выписки: 4
12 октября 2020г. № КУВИ-002/2020-28021339			
Кадастровый номер:	23:38:0106053:655		
1	Правообладатель (правообладатели):	1.1	Владельцы инвестиционных паев Закрытого паевого инвестиционного фонда недвижимости "Нижнер"
2	Вид, номер и дата государственной регистрации права:	2.1	Общая долевая собственность 23-23-37-025/2014-727 11.11.2014 16:26:18
4	Ограничение прав и обременение объекта недвижимости:	не зарегистрировано	
4	Ограничение прав и обременение объекта недвижимости:	4.1	
	вид:	Доверительное управление	
	дата государственной регистрации:	15.09.2020 14:48:11	
	номер государственной регистрации:	23:38:0106053:655-23/229/2020-2	
	срок, на который установлено ограничение прав и обременение объекта недвижимости:	Срок действия с 15.09.2020 31.07.2023	
	лицо, в пользу которого установлено ограничение прав и обременение объекта недвижимости:	Общество с ограниченной ответственностью "ТрастЮнион Эссет Менеджмент", ИНН: 7705794926	
	основание государственной регистрации:	Соглашение о передаче управляющей компанией имущества и копий документов, подтверждающих права на имущество, по договору доверительного управления паевым инвестиционным фондом другой управляющей компании. № И-2. Выдан 02.07.2020 Правила доверительного управления Закрытым паевым инвестиционным фондом недвижимости "Нижнер" под управлением Управляющей Компании "ЮграФинанс" (Общество с ограниченной ответственностью), зарегистрированное Федеральной службой по финансовым рынкам в реестре за № 1443-94157038 от 02.06.2009 г., Выдан 02.06.2009 Изменения в дополнения №11 в Правила доверительного управления Закрытым паевым инвестиционным фондом недвижимости "Нижнер", Выдан 09.07.2020	



полное наименование должности

инициалы, фамилия



Лист 3

Здание			
вид объекта недвижимости			
Лист №2 Раздел 2	Всего листов раздела 2: 2	Всего разделов: 3	Всего листов выписки: 4
12 октября 2020г. № КУВИ-002/2020-28021339			
Кадастровый номер:		23:38:0106053:655	
5	Сведения о наличии решения об изъятии объекта недвижимости для государственных и муниципальных нужд:	данные отсутствуют	
6	Сведения об осуществлении государственной регистрации сделки, права, ограничения права без необходимого в силу закона согласия третьего лица, органа:	данные отсутствуют	



полное наименование должности	Иванов Иван Иванович	инициалы, фамилия
-------------------------------	----------------------	-------------------

Раздел 4 Лист 4

Выписка из Единого государственного реестра недвижимости об основных характеристиках и зарегистрированных правах на объект недвижимости
Описание местоположения объекта недвижимости

Здание			
вид объекта недвижимости			
Лист №1 Раздел 4	Всего листов раздела 4: 1	Всего разделов: 3	Всего листов выписки: 4
12 октября 2020г. № КУВИ-002/2020-28021339			
Кадастровый номер:		23:38:0106053:655	



Масштаб 1:7000	Условные обозначения:	
полное наименование должности	Иванов Иван Иванович	инициалы, фамилия



Фигиал Федерального государственного бюджетного учреждения "Федеральная кадастровая палата Федеральной службы государственной регистрации, кадастра и картографии" по Краснодарскому краю
наименование органа регистрации прав

Выписка из Единого государственного реестра недвижимости об основных характеристиках и зарегистрированных правах на объект недвижимости

Сведения об основных характеристиках объекта недвижимости

На основании запроса от 09.10.2020, поступившего на рассмотрение 09.10.2020, сообщаем, что согласно записям Единого государственного реестра недвижимости:

Раздел 1 Лист 1

Знание	
вид объекта недвижимости	
Лист №1 Раздел 1	Всего листов раздела 1: 1
Всего разделов: 3	
Всего листов выписки: 4	
12 октября 2020г. № КУВИ-002/2020-28019249	
Кадастровый номер:	23-38-0106053-656
Номер кадастрового квартала:	23-38-0106053
Дата присвоения кадастрового номера:	24.09.2013
Ранее присвоенный государственный учетный номер:	Условный номер 23-00-00-03-1646-01А-09
Адрес (местоположение):	Российская Федерация, Краснодарский край, г.Армавир, ул. Урусская, д. 1а
Площадь, м2:	172,7
Назначение:	Нежилое
Наименование:	учебно-производственный корпус, инт. Б, общая площадь 172,7 кв.м;
Количество этажей, в том числе подземных этажей:	данные отсутствуют
Год ввода в эксплуатацию по завершении строительства:	данные отсутствуют
Год завершения строительства:	данные отсутствуют
Кадастровая стоимость, руб.:	3700175,51
Кадастровые номера иных объектов недвижимости, в пределах которых расположен объект недвижимости:	23-38-0106053-330
Кадастровые номера помещений, машино-мест, расположенных в здании или сооружении:	данные отсутствуют
Виды разрешенного использования:	не задано
Статус записи об объекте недвижимости:	Сведения об объекте недвижимости имеют статус "актуальные, ранее учтенные"
Особые отметки:	Право (ограничение права, обременение объекта недвижимости) зарегистрировано на объект недвижимости с назначением, не задано.
Получатель выписки:	Леус Татьяна Дмитриевна

СВЕДЕНИЯ ПОЛУЧЕНЫ ИЗ ПРОГРАММНОГО КОМПЛЕКСА ПИПФВ в филиале ГАУ ИИ "МФЦ ИИ" в г. Армавир
 Видное наименование должности ул. П. Диксбург, д. 14
 13.10.2020 09:00М
 И.И. Митрофанов

Инициалы, фамилия

Раздел 2 Лист 2

Выписка из Единого государственного реестра недвижимости об основных характеристиках и зарегистрированных правах на объект недвижимости

Сведения о зарегистрированных правах

Знание	
вид объекта недвижимости	
Лист №1 Раздел 2	Всего листов раздела 2: 2
Всего разделов: 3	
Всего листов выписки: 4	
12 октября 2020г. № КУВИ-002/2020-28019249	
Кадастровый номер: 23-38-0106053-656	
1	Правообладатель (правообладатели): 1.1 Владелец инвестиционных паев Закрытого паевого инвестиционного фонда недвижимости "Инженер"
2	Вид, номер и дата государственной регистрации права: 2.1 Обица долевая собственность 23-33-37-025/2014-729 11.11.2014 16:28:49
4	Ограничение прав и обременение объекта недвижимости: не зарегистрировано
4	Ограничение прав и обременение объекта недвижимости:
4.1	вид: Доверительное управление
	дата государственной регистрации: 15.09.2020 14:48:11
	номер государственной регистрации: 23-38-0106053-656-23/229/2020-2
	срок, на который установлено ограничение прав и обременение объекта недвижимости: Срок действия с 15.09.2020 31.07.2023
	лицо, в пользу которого установлено ограничение прав и обременение объекта недвижимости: Общество с ограниченной ответственностью "ТрастЮнион Эссет Менеджмент", ИНН: 7705794926
	основание государственной регистрации: Соглашение о передаче управляющей компанией имущества и копий документов, подтверждающих права на имущество, по договору доверительного управления паевым инвестиционным фондом другой управляющей компании, № И-2, Выдан 02.07.2020 Правила доверительного управления Закрытым паевым инвестиционным фондом недвижимости "Инженер" под управлением Управляющей Компании "ЮграФинанс" (Общество с ограниченной ответственностью), зарегистрированное Федеральной службой по финансовым рынкам в реестре за № 1443-94157038 от 02.06.2009 г., Выдан 02.06.2009 Изменения и дополнения №11 в Правила доверительного управления Закрытым паевым инвестиционным фондом недвижимости "Инженер", Выдан 09.07.2020

Инициалы, фамилия





Лист 3

Здание		вид объекта недвижимости	
Лист №2 Раздел 2	Всего листов раздела 2. 2	Всего разделов: 3	Всего листов выписки: 4
12 октября 2020г. № КУВН-002/2020-28019249		23:38.0106053.656	
Кадастровый номер:			
5	Сведения о наличии решения об изъятии объекта недвижимости для государственных и муниципальных нужд:	данные отсутствуют	
6	Сведения об осуществлении государственной регистрации сделки, права, ограничения права без необходимого в силу закона согласия третьего лица, органа:	данные отсутствуют	

полное наименование должности	 ДОКУМЕНТ ПОДПИСАН ЭЛЕКТРОННЫМ ПОДПИСЬЮ РУКОВОДИТЕЛЯ ОБЪЕКТА ЭО СЕРВИСНОЕ ПОДПИСАНИЕ Подпись: 8731004... Должность: 04 40-2020 от 04.05.2021	инициалы, фамилия

Раздел 4 Лист 4

Выписка из Единого государственного реестра недвижимости об основных характеристиках и зарегистрированных правах на объект недвижимости
 Описание местоположения объекта недвижимости

Здание		вид объекта недвижимости	
Лист №1 Раздел 4	Всего листов раздела 4: 1	Всего разделов: 3	Всего листов выписки: 4
12 октября 2020г. № КУВН-002/2020-28019249		23:38.0106053.656	
Кадастровый номер:			
Схема расположения объекта недвижимости (части объекта недвижимости) на земельном участке(ах)			
			
Масштаб 1:7000	Условные обозначения:		
полное наименование должности	 ДОКУМЕНТ ПОДПИСАН ЭЛЕКТРОННЫМ ПОДПИСЬЮ РУКОВОДИТЕЛЯ ОБЪЕКТА ЭО СЕРВИСНОЕ ПОДПИСАНИЕ Подпись: 8731004... Должность: 04 40-2020 от 04.05.2021	инициалы, фамилия	



Федеральное государственное бюджетное учреждение "Федеральная кадастровая палата, Федеральная служба государственной регистрации, кадастра и картографии" по Краснодарскому краю
входит в состав территориальной службы государственной регистрации

Выписка из Единого государственного реестра недвижимости об основных характеристиках и зарегистрированных правах на объект недвижимости

Сведения об основных характеристиках объекта недвижимости

На основании запроса от 09.10.2020, поступившего на рассмотрение 09.10.2020, сообщаем, что согласно записям Единого государственного реестра недвижимости:

Раздел 1 Лист 1

Здание	
вид объекта недвижимости	
Лист №1	Раздел 1
Всего листов раздела 1: 1	
Всего разделов: 3	
Всего листов выписки: 4	
12 октября 2020г. № КУВИ-002/2020-28020724	
Кадастровый номер:	23-38-0106053-657
Номер кадастрового квартала:	23-38-0106053
Дата присвоения кадастрового номера:	24.09.2013
Ранее присвоенный государственный учетный номер:	Условный номер 23-00/00-03-1646-01А:11
Адрес (местоположение):	Российская Федерация, Краснодарский край, г.Армавир, ул. Уруйская, д. 1а
Площадь, м2:	609,1
Назначение:	Нежилое
Наименование:	лабораторно-бытовой корпус, производственный цех, лит. М, общая площадь 609,1 кв.м;
Количество этажей, в том числе подземных этажей:	данные отсутствуют
Год ввода в эксплуатацию по завершении строительства:	данные отсутствуют
Год завершения строительства:	данные отсутствуют
Кадастровая стоимость, руб.	12081014,54
Кадастровые номера иных объектов недвижимости, в пределах которых расположен объект недвижимости:	23-38-0106053-530
Кадастровые номера помещений, машино-мест, расположенных в здании или сооружении:	данные отсутствуют
Виды разрешенного использования:	не задано
Статус записи об объекте недвижимости:	Сведения об объекте недвижимости имеют статус "актуальные, ранее учтенные"
Особые отметки:	Право (ограничение права, обременение объекта недвижимости) зарегистрировано на объект недвижимости с назначением, не задано.
Получатель выписки:	Луис Татьяна Дмитриевна

СВЕДЕНИЯ ПОЛУЧЕНЫ ИЗ ПРОГРАММНОГО КОМПЛЕКСА ПНПВА в филиале ГАУ ИИ "МОЧ ИИ" в г. Армавир ул. Р. Дюссемурт, д.14Б (полное наименование должности 12.10.2020г. 09:00)



Татьяна Дмитриевна Луис

Раздел 2 Лист 2

Выписка из Единого государственного реестра недвижимости об основных характеристиках и зарегистрированных правах на объект недвижимости

Сведения о зарегистрированных правах

Здание	
вид объекта недвижимости	
Лист №1	Раздел 2
Всего листов раздела 2: 2	
Всего разделов: 3	
Всего листов выписки: 4	
12 октября 2020г. № КУВИ-002/2020-28020724	
Кадастровый номер:	23-38-0106053-657
1	Правообладатель (правообладатели): 1.1. Владельцы инвестиционных паев Замкнутого паевого инвестиционного фонда недвижимости "Июженер"
2	Вид, номер и дата государственной регистрации права: 2.1. Общая долевая собственность 23-23-37-025/2014-709 11.11.2014 15:32:16
4	Ограничение прав и обременение объекта недвижимости: не зарегистрировано
4	Ограничение прав и обременение объекта недвижимости: 4.1. вид: Доверительное управление
	дата государственной регистрации: 15.09.2020 14:48:11
	номер государственной регистрации: 23-38-0106053-657-23/229/2020-2
	срок, на который установлено ограничение прав и обременение объекта недвижимости: Срок действия с 15.09.2020 31.07.2023
	лицо, в пользу которого установлено ограничение прав и обременение объекта недвижимости: Общество с ограниченной ответственностью "ТрастЮнион Эссет Менеджмент", ИНН: 7705794926
	основание государственной регистрации: Соглашение о передаче управляющей компанией имущества и копии документов, подтверждающих права на имущество, по договору доверительного управления паевым инвестиционным фондом другой управляющей компании, № И-2, Выдан 02.07.2020 Правила доверительного управления Закрытым паевым инвестиционным фондом недвижимости "Июженер" под управлением Управляющей Компании "ЮГраФинанс" (Общество с ограниченной ответственностью), зарегистрированные Федеральной службой по финансовым рынкам в реестре за № 1443-94157038 от 02.06.2009 г., Выдан 02.06.2009 Изменения и дополнения №11 в Правила доверительного управления Закрытым паевым инвестиционным фондом недвижимости "Июженер", Выдан 09.07.2020



Татьяна Дмитриевна Луис





Лист 3

Здание			
вид объекта недвижимости			
Лист №2	Раздел 2	Всего листов раздела 2: 2	Всего разделов: 3
12 октября 2020г. № КУВИ-002/2020-28020724		23:38:0106053:657	
Кадастровый номер:			
5	Сведения о наличии решения об изъятии объекта недвижимости для государственных и муниципальных нужд:	данные отсутствуют	
6	Сведения об осуществлении государственной регистрации сделки, права, ограничения права без необходимого в силу закона согласия третьего лица, органа:	данные отсутствуют	

полное наименование должности		инициалы, фамилия

Раздел 4 Лист 4

Выписка из Единого государственного реестра недвижимости об основных характеристиках и зарегистрированных правах на объект недвижимости
 Описание местоположения объекта недвижимости

Здание			
вид объекта недвижимости			
Лист №1	Раздел 4	Всего листов раздела 4: 1	Всего разделов: 3
12 октября 2020г. № КУВИ-002/2020-28020724		23:38:0106053:657	
Кадастровый номер:			
Схема расположения объекта недвижимости (части объекта недвижимости) на земельном участке(ах)			
			
Масштаб 1:7000	Условные обозначения:		
полное наименование должности		инициалы, фамилия	
			Сертификат: 6731051118871487967011855 Идентификатор: RU.442.2020-01-04.05.2021



3062

Филиал Федерального государственного бюджетного учреждения "Федеральная кадастровая палата Федерального агентства геодезической и картографической съёмки" по Краснодарскому краю

Выписка из Единого государственного реестра недвижимости об основных характеристиках и зарегистрированных правах на объект недвижимости

Сведения об основных характеристиках объекта недвижимости

На основании запроса от 09.10.2020, поступившего на рассмотрение 09.10.2020, сообщаем, что согласно записям Единого государственного реестра недвижимости:

Раздел 1 Лист 1

Здание	
вид объекта недвижимости	
Лист №1 Раздел 1	Всего листов раздела 1: 1
Всего разделов: 3	
Всего листов выписки: 4	
12 октября 2020г. № КУВН-002/2020-28020623	
Кадастровый номер:	23:38:0106053:695
Номер кадастрового квартала:	23:38:0106053
Дата присвоения кадастрового номера:	25.09.2013
Ранее присвоенный государственный учетный номер:	Условный номер 23:00:00:03:1646:01А:12
Адрес (местоположение):	Российская Федерация, Краснодарский край, г. Армавир, ул. Урусская, д. 1а
Площадь, м2:	63,2
Назначение:	Нежилое
Наименование:	здание трансформаторной, лит. Н, общая площадь 63,2 кв.м.
Количество этажей, в том числе подземных этажей:	1, в том числе подземных 0
Год ввода в эксплуатацию по завершении строительства:	данные отсутствуют
Год завершения строительства:	данные отсутствуют
Кадастровая стоимость, руб.:	694099,82
Кадастровые номера иных объектов недвижимости, в пределах которых расположен объект недвижимости:	23:38:0106053:330
Кадастровые номера помещений, машино-мест, расположенных в здании или сооружении:	данные отсутствуют
Виды разрешенного использования:	здание
Статус записи об объекте недвижимости:	Сведения об объекте недвижимости имеют статус "актуальные, ранее учтенные"
Особые отметки:	Право (ограничение права, обременение объекта недвижимости) зарегистрировано на объект недвижимости с назначением: здание.
Получатель выписки:	Леус Татьяна Дмитриевна

СВЕДЕНИЯ ПОЛУЧЕНЫ ИЗ ПРОГРАММНОГО КОМПЛЕКСА ПКПВД В ФИЛИАЛЕ ГАУ НК "МОЦ НК" В Г. АРМАВИР

12.10.20г. 09:40:00



Инициалы, фамилия
Татьяна Дмитриевна
Леусова Т. Д.

Раздел 2 Лист 2

Выписка из Единого государственного реестра недвижимости об основных характеристиках и зарегистрированных правах на объект недвижимости

Сведения о зарегистрированных правах

Здание	
вид объекта недвижимости	
Лист №1 Раздел 2	Всего листов раздела 2: 2
Всего разделов: 3	
Всего листов выписки: 4	
12 октября 2020г. № КУВН-002/2020-28020623	
Кадастровый номер:	23:38:0106053:695
1	Правообладатель (правообладатели): 1.1 Владельцы инвестиционных паев Замкнутого паевого инвестиционного фонда недвижимости "Инженер"
2	Вид, номер и дата государственной регистрации права: 2.1 Общая долевая собственность. 23-23-37/025/2014-711. 11.11.2014 16:07:02
4	Ограничение прав и обременение объекта недвижимости: не зарегистрировано
4	Ограничение прав и обременение объекта недвижимости: 4.1 вид: Доверительное управление дата государственной регистрации: 15.09.2020 14:48:11 номер государственной регистрации: 23:38:0106053:695-23/229/2020-2 срок, на который установлено ограничение прав и обременение объекта недвижимости: Срок действия с 15.09.2020 31.07.2023 лицо, в пользу которого установлено ограничение прав и обременение объекта недвижимости: Общество с ограниченной ответственностью "ТрастЮнион Эссет Менеджмент", ИНН: 7705794926 основание государственной регистрации: Соглашение о передаче управляющей компанией имущества и копий документов, подтверждающих права на имущество, по договору доверительного управления паевым инвестиционным фондом другой управляющей компании, № И-2, Выдан 02.07.2020 Правила доверительного управления Закрытым паевым инвестиционным фондом недвижимости "Инженер" под управлением Управляющей Компании "ЮграФинанс" (Общество с ограниченной ответственностью), зарегистрированные Федеральной службой по финансовым рынкам в реестре за № 1443-94157038 от 02.06.2009 г., Выдан 02.06.2009 Изменения и дополнения №11 в Правила доверительного управления Закрытым паевым инвестиционным фондом недвижимости "Инженер", Выдан 09.07.2020



полное наименование должности	Инициалы, фамилия
-------------------------------	-------------------





Лист 3

Здание			
вид объекта недвижимости			
Лист №2	Раздел 2	Всего листов раздела 2: 2	Всего разделов: 3
12 октября 2020г. № КУВИ-002/2020-28020623		23-38:0106053:695	
Кадастровый номер:			
5	Сведения о наличии решения об изъятии объекта недвижимости для государственных и муниципальных нужд:	данные отсутствуют	
6	Сведения об осуществлении государственной регистрации сделки, права, ограничения права без необходимого и в силу закона согласия третьего лица, органа:	данные отсутствуют	

полное наименование должности	 ДОКУМЕНТ ПОДПИСАН ЭЛЕКТРОННОЙ ПОДПИСЬЮ СЕРТИФИЦИРОВАННЫМ ПОДПИСАТЕЛЕМ		инициалы, фамилия
	Сертификат: 118071807987818855 Идентификатор: RU042.2629 от 04.06.2021		

Раздел 4 Лист 4

Выписка из Единого государственного реестра недвижимости об основных характеристиках и зарегистрированных правах на объект недвижимости
 Описание местоположения объекта недвижимости

Здание			
вид объекта недвижимости			
Лист №1	Раздел 4	Всего листов раздела 4: 1	Всего разделов: 3
12 октября 2020г. № КУВИ-002/2020-28020623		23-38:0106053:695	
Кадастровый номер:			
Схема расположения объекта недвижимости (части объекта недвижимости) на земельном участке(ах)			
			
Масштаб 1:7000	Условные обозначения:		
полное наименование должности	 ДОКУМЕНТ ПОДПИСАН ЭЛЕКТРОННОЙ ПОДПИСЬЮ СЕРТИФИЦИРОВАННЫМ ПОДПИСАТЕЛЕМ		инициалы, фамилия
	Сертификат: 118071807987818855 Идентификатор: RU042.2629 от 04.06.2021		



8179

Филиал Федерального государственного бюджетного учреждения "Федеральная кадастровая палата Федеральной службы государственной регистрации, кадастра и картографии" по Краснодарскому краю
федеральное казенное учреждение регистрации

Выписка из Единого государственного реестра недвижимости об основных характеристиках и зарегистрированных правах на объект недвижимости

Сведения об основных характеристиках объекта недвижимости

На основании запроса от 09.10.2020, поступившего на рассмотрение 09.10.2020, сообщаем, что согласно записям Единого государственного реестра недвижимости:

Раздел 1 Лист 1

Здание	
вид объекта недвижимости	
Лист №1 Раздел 1	Всего листов раздела 1: 1
Всего разделов: 3	
Всего листов выписки: 4	
12 октября 2020г. № КУВИ-002/2020-28020142	
Кадастровый номер:	23-38-0106053-696
Номер кадастрового квартала:	23-38-0106053
Дата присвоения кадастрового номера:	25.09.2013
Ранее присвоенный государственный учетный номер:	Условный номер 23-00/00-03-1646-01А.13
Адрес (местоположение):	Российская Федерация, Краснодарский край, г.Армавир, ул. Урунская, д. 1а
Площадь, м2:	47,2
Назначение:	Нежилое
Наименование:	здание трансформаторной, лит. О, общая площадь 47,2 кв.м;
Количество этажей, в том числе подземных этажей:	1, в том числе подземных 0
Год ввода в эксплуатацию по завершении строительства:	данные отсутствуют
Год завершения строительства:	данные отсутствуют
Кадастровая стоимость, руб:	518378,35
Кадастровые номера иных объектов недвижимости, в пределах которых расположен объект недвижимости:	23-38-0106053-330
Кадастровые номера помещений, машино-мест, расположенных в здании или сооружении:	данные отсутствуют
Вид разрешенного использования:	здание
Статус записи об объекте недвижимости:	Сведения об объекте недвижимости имеют статус "актуальные, ранее учтенные"
Особые отметки:	Право (ограниченное право, обременение объекта недвижимости) зарегистрировано на объект недвижимости с наличием: здание.
Получатель выписки:	Леус Татьяна Дмитриевна

СВЕДЕНИЯ ПОЛУЧЕНЫ ИЗ ПРОГРАММНОГО КОМПЛЕКСА ПНПВ в филиале ГАУ ИИ "МФУ ИИ" в г. Армавир
 подпись: *Татьяна Дмитриевна Леус*
 13.10.2020г. 09:40:00
Леус Т.Д.



Раздел 2 Лист 2

Выписка из Единого государственного реестра недвижимости об основных характеристиках и зарегистрированных правах на объект недвижимости

Сведения о зарегистрированных правах

Здание	
вид объекта недвижимости	
Лист №1 Раздел 2	Всего листов раздела 2: 2
Всего разделов: 3	
Всего листов выписки: 4	
12 октября 2020г. № КУВИ-002/2020-28020142	
Кадастровый номер:	23-38-0106053-696
1	Правообладатель (правообладатели): 1.1 Владелец инвестиционных паев Закрытого паевого инвестиционного фонда недвижимости "Инженер"
2	Вид, номер и дата государственной регистрации права: 2.1 Общая долевая собственность 23-23-37/025/2014-713 11.11.2014 15:52:17
4	Ограничение прав и обременение объекта недвижимости: не зарегистрировано
4	Ограничение прав и обременение объекта недвижимости:
4.1	вид: Доверительное управление
	дата государственной регистрации: 15.09.2020 14:48:11
	номер государственной регистрации: 23-38-0106053-696-23/229/2020-2
	срок, на который установлено ограничение прав и обременение объекта недвижимости: Срок действия с 15.09.2020 31.07.2023
	лицо, в пользу которого установлено ограничение прав и обременение объекта недвижимости: Общество с ограниченной ответственностью "ТрастЮнион Эссет Менеджмент", ИНН: 7705794926
	основание государственной регистрации: Соглашение о передаче управляющей компанией имущества и копий документов, подтверждающих права на имущество, по договору доверительного управления паевым инвестиционным фондом другой управляющей компании, № И-2, Выдан 02.07.2020 Правила доверительного управления Закрытым паевым инвестиционным фондом недвижимости "Инженер" под управлением Управляющей Компании "ЮграФинанс" (Общество с ограниченной ответственностью), зарегистрированное Федеральной службой по финансовым рынкам в реестре за № 1443-94157038 от 02.06.2009 г., Выдан 02.06.2009 Изменения и дополнения №11 в Правила доверительного управления Закрытым паевым инвестиционным фондом недвижимости "Инженер", Выдан 09.07.2020





Лист 3

Знание вид объекта недвижимости			
Лист №2 Раздел 2	Всего листов раздела 2: 2	Всего разделов: 3	Всего листов выписки: 4
12 октября 2020г. № КУВИ-002/2020-28020142		23:38:0106053:696	
Кадастровый номер:			
5	Сведения о наличии решения об изъятии объекта недвижимости для государственных и муниципальных нужд:	данные отсутствуют	
6	Сведения об осуществлении государственной регистрации сделки, права, ограничения права без необходимого в силу закона согласия третьего лица, органа:	данные отсутствуют	

	
полное наименование должности	инициалы, фамилия

Раздел 4 Лист 4

Выписка из Единого государственного реестра недвижимости об основных характеристиках и зарегистрированных правах на объект недвижимости
Описание местоположения объекта недвижимости

Знание вид объекта недвижимости			
Лист №1 Раздел 4	Всего листов раздела 4: 1	Всего разделов: 3	Всего листов выписки: 4
12 октября 2020г. № КУВИ-002/2020-28020142		23:38:0106053:696	
Кадастровый номер:			
Схема расположения объекта недвижимости (части объекта недвижимости) на земельном участке(ах)			
			
Масштаб 1:7000	Условные обозначения:		
полное наименование должности			инициалы, фамилия



Финанс Федерального государственного бюджетного учреждения "Федеральная кадастровая палата Федеральной службы государственной регистрации, кадастра и картографии" по Краснодарскому краю
внесение изменений в Единый государственный реестр недвижимости

Выписка из Единого государственного реестра недвижимости об основных характеристиках и зарегистрированных правах на объект недвижимости

Сведения об основных характеристиках объекта недвижимости

На основании запроса от 09.10.2020, поступившего на рассмотрение 09.10.2020, сообщаем, что согласно записям Единого государственного реестра недвижимости:

Раздел 1 Лист 1

Здание	
вид объекта недвижимости	
Лист №1	Раздел 1
Всего листов раздела 1: 1	
Всего разделов: 3	
Всего листов выписки: 4	
12 октября 2020г. № КУВН-002/2020-28019204	
Кадастровый номер:	23-38-0106053-697
Номер кадастрового квартала:	23-38-0106053
Дата присвоения кадастрового номера:	25.09.2013
Ранее присвоенный государственный учетный номер:	Условный номер 23-38-3.1.2002-404
Адрес (местоположение):	Российская Федерация, Краснодарский край, г.Армавир, ул. Урульская, д. 1а
Площадь, м2:	662.3
Назначение:	Нежилое
Наименование:	административно-хозяйственное здание АЭС, лит. В, общая площадь 662.3 кв.м.
Количество этажей, в том числе подземных этажей:	данные отсутствуют
Год ввода в эксплуатацию по завершении строительства:	данные отсутствуют
Год завершения строительства:	данные отсутствуют
Кадастровая стоимость, руб.	15838986.5
Кадастровые номера иных объектов недвижимости, в пределах которых расположен объект недвижимости:	23-38-0106053-330
Кадастровые номера помещений, машино-мест, расположенных в здании или сооружении:	данные отсутствуют
Виды разрешенного использования:	здание
Статус записи об объекте недвижимости:	Сведения об объекте недвижимости имеют статус "актуальные, ранее учтенные"
Особые отметки:	Право (ограничение права, обременение объекта недвижимости) зарегистрировано на объект недвижимости с назначением: здание
Получатель выписки:	Леус Татьяна Дмитриевна

СВЕДЕНИЯ ПОЛУЧЕНЫ ИЗ ПРОГРАММНОГО КОМПЛЕКСА ПКПВА в филиале ГАУ ИИ "ФОНД ИИ в г. Армавир" ул. Урульская д.1а
 13.10.20г. 09:00ч
 Вед. Информ. Систем Носова А.В.

Раздел 2 Лист 2

Выписка из Единого государственного реестра недвижимости об основных характеристиках и зарегистрированных правах на объект недвижимости

Сведения о зарегистрированных правах

Здание			
вид объекта недвижимости			
Лист №1	Раздел 2		
Всего листов раздела 2: 2			
Всего разделов: 3			
Всего листов выписки: 4			
12 октября 2020г. № КУВН-002/2020-28019204			
Кадастровый номер:	23-38-0106053-697		
1	Правообладатель (правообладатели):	1.1	Владельцы инвестиционных паев Закрытого паевого инвестиционного фонда недвижимости "Инженер"
2	Вид, номер и дата государственной регистрации права:	2.1	Общая долевая собственность. 23-23-37/025/2014-699. 11.11.2014 16:34:40
4	Ограничение прав и обременение объекта недвижимости:	не зарегистрировано	
4	Ограничение прав и обременение объекта недвижимости:		
4.1	вид:	Доверительное управление	
	дата государственной регистрации:	15.09.2020 14:48:11	
	номер государственной регистрации:	23-38-0106053-697-23/229/2020-2	
	срок, на который установлено ограничение прав и обременение объекта недвижимости:	Срок действия с 15.09.2020 31.07.2023	
	лицо, в пользу которого установлено ограничение прав и обременение объекта недвижимости:	Общество с ограниченной ответственностью "ТрастЮнион Эссет Менеджмент", ИНН: 7705794926	
	основание государственной регистрации:	Соглашение о передаче управляющей компанией имущества и копий документов, подтверждающих права на имущество, по договору доверительного управления паевым инвестиционным фондом другой управляющей компании, № И-2, Выдан 02.07.2020 Правила доверительного управления Закрытым паевым инвестиционным фондом недвижимости "Инженер" под управлением Управляющей Компании "ЮГраФинанс" (Общество с ограниченной ответственностью), зарегистрированное Федеральной службой по финансовым рынкам в реестре за № 1443-94157028 от 02.06.2009 г., Выдан 02.06.2009 Изменения и дополнение №11 в Правила доверительного управления Закрытым паевым инвестиционным фондом недвижимости "Инженер", Выдан 09.07.2020	





Лист 3

Здание			
вид объекта недвижимости			
Лист №2	Раздел 2	Всего листов раздела 2: 2	Всего разделов: 3
12 октября 2020г. № КУВИ-002/2020-28019204		23:38:0106053:697	
Кадастровый номер:			
5	Сведения о наличии решения об изъятии объекта недвижимости для государственных и муниципальных нужд:	данные отсутствуют	
6	Сведения об осуществлении государственной регистрации сделки, права, ограничения права без необходимого в силу закона согласия третьего лица, органа:	данные отсутствуют	

	
полное наименование должности	инициалы, фамилия
Сергей Владимирович М.П. (подпись) Должность: Ведущий специалист Документы: 0000-000-000000000000	

Раздел 4 Лист 4

Выписка из Единого государственного реестра недвижимости об основных характеристиках и зарегистрированных правах на объект недвижимости
 Описание местоположения объекта недвижимости

Здание			
вид объекта недвижимости			
Лист №1	Раздел 4	Всего листов раздела 4: 1	Всего разделов: 3
12 октября 2020г. № КУВИ-002/2020-28019204		23:38:0106053:697	
Кадастровый номер:			
Схема расположения объекта недвижимости (части объекта недвижимости) на земельном участке(ах)			
			
Масштаб 1:7000	Условные обозначения:		
полное наименование должности			инициалы, фамилия
Сергей Владимирович М.П. (подпись) Должность: Ведущий специалист Документы: 0000-000-000000000000			



Финанс Федерального государственного бюджетного учреждения "Федеральная кадастровая палата Федеральной службы государственной регистрации, кадастра и картографии" по Краснодарскому краю
составляет информационные системы государственного кадастра недвижимости

Выписка из Единого государственного реестра недвижимости об основных характеристиках и зарегистрированных правах на объект недвижимости

Сведения об основных характеристиках объекта недвижимости

На основании запроса от 09.10.2020, поступившего на рассмотрение 09.10.2020, сообщаем, что согласно записям Единого государственного реестра недвижимости:

Раздел 1 Лист 1

Здание	
вид объекта недвижимости	
Лист №1	Раздел 1
Всего листов раздела 1: 1	
Всего разделов: 3	
Всего листов выписки: 4	
12 октября 2020г. № КУВИ-002/2020-28027258	
Кадастровый номер:	23-38-0106053-698
Номер кадастрового квартала:	23-38-0106053
Дата присвоения кадастрового номера:	25.09.2013
Ранее присвоенный государственный учетный номер:	Условный номер 23-00-00-03-1646-01А-02
Адрес (местоположение):	Российская Федерация, Краснодарский край, г.Армавир, ул. Урусская, д. 1а
Площадь, м2:	34,5
Назначение:	Нежилое
Наименование:	склад, лит. Д, общая площадь 34,5 кв.м.
Количество этажей, в том числе подземных этажей:	1, в том числе подземных 0
Год ввода в эксплуатацию по завершении строительства:	данные отсутствуют
Год завершения строительства:	данные отсутствуют
Кадастровая стоимость, руб:	549761,02
Кадастровые номера иных объектов недвижимости, в пределах которых расположен объект недвижимости:	23-38-0106053-330
Кадастровые номера помещений, машино-мест, расположенных в здании или сооружении:	данные отсутствуют
Виды разрешенного использования:	коммунально-бытовое
Статус записи об объекте недвижимости:	Сведения об объекте недвижимости имеют статус "актуальные, ранее учтенные"
Особые отметки:	Право (ограничение права, обременение объекта недвижимости) зарегистрировано на объект недвижимости с назначением, коммунально-бытовое, наименованием: Склад.
Получатель выписки:	Леус Татьяна Дмитриевна

СВЕДЕНИЯ ПОЛУЧЕНЫ ИЗ ПРОГРАММНОГО КОМПЛЕКСА ПИПОА в филиале "У.У.И.Н." МОУ "ИИ" в г. Армавир Краснодарского края. Лицензия № 094000 от 13.10.20г.

СВЕДЕНИЯ ПОЛУЧЕНЫ ИЗ ПРОГРАММНОГО КОМПЛЕКСА ПИПОА в филиале "У.У.И.Н." МОУ "ИИ" в г. Армавир Краснодарского края. Лицензия № 094000 от 13.10.20г.

ПОДПИСАНО: _____

Инициалы, фамилия

СВЕДЕНИЯ ПОЛУЧЕНЫ ИЗ ПРОГРАММНОГО КОМПЛЕКСА ПИПОА в филиале "У.У.И.Н." МОУ "ИИ" в г. Армавир Краснодарского края. Лицензия № 094000 от 13.10.20г.

Раздел 2 Лист 2

Выписка из Единого государственного реестра недвижимости об основных характеристиках и зарегистрированных правах на объект недвижимости

Сведения о зарегистрированных правах

Здание	
вид объекта недвижимости	
Лист №1	Раздел 2
Всего листов раздела 2: 2	
Всего разделов: 3	
Всего листов выписки: 4	
12 октября 2020г. № КУВИ-002/2020-28027258	
Кадастровый номер: 23-38-0106053-698	
1	Правообладатель (правообладатели): 1.1 Владельцы инвестиционных паев Замкнутого паевого инвестиционного фонда недвижимости "Инженер"
2	Вид, номер и дата государственной регистрации права: 2.1 Общая долевая собственность 23-23-37-025/2014-721 11.11.2014 16:40:22
4	Ограничение прав и обременение объекта недвижимости: не зарегистрировано
4	Ограничение прав и обременение объекта недвижимости:
4.1	вид: Доверительное управление
	дата государственной регистрации: 15.09.2020 14:48:11
	номер государственной регистрации: 23-38-0106053-698-23/229/2020-2
	срок, на который установлено ограничение прав и обременение объекта недвижимости: Срок действия с 15.09.2020 31.07.2023
	лицо, в пользу которого установлено ограничение прав и обременение объекта недвижимости: Общество с ограниченной ответственностью "ТрастЮнион Эссет Менеджмент", ИНН: 7705794926
	основание государственной регистрации: Соглашение о передаче управляющей компанией имущества и копий документов, подтверждающих права на имущество, по договору доверительного управления паевым инвестиционным фондом другой управляющей компании, № И-2, Выдан 02.07.2020 Правила доверительного управления Замкнутым паевым инвестиционным фондом недвижимости "Инженер" под управлением Управляющей Компании "ЮграФинанс" (Общество с ограниченной ответственностью), зарегистрированное Федеральной службой по финансовым рынкам в реестре за № 1443-94157038 от 02.06.2009 г., Выдан 02.06.2009 Изменения и дополнения №11 в Правила доверительного управления Замкнутым паевым инвестиционным фондом недвижимости "Инженер", Выдан 09.07.2020

ПОДПИСАНО: _____

Инициалы, фамилия

СВЕДЕНИЯ ПОЛУЧЕНЫ ИЗ ПРОГРАММНОГО КОМПЛЕКСА ПИПОА в филиале "У.У.И.Н." МОУ "ИИ" в г. Армавир Краснодарского края. Лицензия № 094000 от 13.10.20г.





Лист 3

Здание вид объекта недвижимости			
Лист №2	Раздел 2	Всего листов раздела 2: 2	Всего разделов: 3
12 октября 2020г. № КУВИ-002/2020-28027258		23:38:0106053:698	
Кадастровый номер:		23:38:0106053:698	
5	Сведения о наличии решения об изъятии объекта недвижимости для государственных и муниципальных нужд:	данные отсутствуют	
6	Сведения об осуществлении государственной регистрации сделки, права, ограничения права без необходимого в силу закона согласия третьего лица, органа:	данные отсутствуют	

	
полное наименование должности	инициалы, фамилия

Раздел 4 Лист 4

Выписка из Единого государственного реестра недвижимости об основных характеристиках и зарегистрированных правах на объект недвижимости
Описание местоположения объекта недвижимости

Здание вид объекта недвижимости			
Лист №1	Раздел 4	Всего листов раздела 4: 1	Всего разделов: 3
12 октября 2020г. № КУВИ-002/2020-28027258		23:38:0106053:698	
Кадастровый номер:		23:38:0106053:698	
Схема расположения объекта недвижимости (части объекта недвижимости) на земельном участке(ах)			
			
Масштаб 1:7000	Условные обозначения:		
полное наименование должности			инициалы, фамилия



Финанс Федерального государственного бюджетного учреждения "Федеральная кадастровая палата Федеральной службы государственной регистрации, кадастра и картографии" по Краснодарскому краю
подпись, наименование органа регистрации прав

Выписка из Единого государственного реестра недвижимости об основных характеристиках и зарегистрированных правах на объект недвижимости

Сведения об основных характеристиках объекта недвижимости

На основании запроса от 09.10.2020, поступившего на рассмотрение 09.10.2020, сообщаем, что согласно записям Единого государственного реестра недвижимости:

Раздел 1 Лист 1

Здание	
вид объекта недвижимости	
Лист №1 Раздел 1	Всего листов раздела 1: 1
Всего разделов: 3	
Всего листов выписки: 4	
12 октября 2020г. № КУВИ-002/2020-28020236	
Кадастровый номер:	23-38-0106053-733
Номер кадастрового квартала:	23-38-0106053
Дата присвоения кадастрового номера:	04.10.2013
Ранее присвоенный государственный учетный номер:	Условный номер 23-00/00-03-1646-01А-06
Адрес (местоположение):	Российская Федерация, Краснодарский край, г. Армавир, ул. Урунская, д. 1а
Площадь, м2:	214,8
Назначение:	Нежилое
Наименование:	Линейный участок
Количество этажей, в том числе подземных этажей:	1, в том числе подземных 0
Год ввода в эксплуатацию по завершении строительства:	данные отсутствуют
Год завершения строительства:	данные отсутствуют
Кадастровая стоимость, руб.	1548233,39
Кадастровые номера иных объектов недвижимости, в пределах которых расположен объект недвижимости:	23-38-0106053-330
Кадастровые номера помещений, машино-мест, расположенных в здании или сооружении:	данные отсутствуют
Виды разрешенного использования:	нежилое
Статус записи об объекте недвижимости:	Сведения об объекте недвижимости имеют статус "актуальные, ранее учтенные"
Особые отметки:	данные отсутствуют
Получатель выписки:	Леус Татьяна Дмитриевна

СВЕДЕНИЯ ПОЛУЧЕНЫ ИЗ ПРОГРАММНОГО КОМПЛЕКСА ПКПВА «ИЛИАДЕ ГАУ ИИ "МФЧ ИИ" в г. Армавир" подполное наименование объекта недвижимости 146
 12.10.20г. 09400M



инициалы, фамилия
 Главной службы кадастра
 Леонова Е. П.

Раздел 2 Лист 2

Выписка из Единого государственного реестра недвижимости об основных характеристиках и зарегистрированных правах на объект недвижимости

Сведения о зарегистрированных правах

Здание		
вид объекта недвижимости		
Лист №1 Раздел 2	Всего листов раздела 2: 2	
Всего разделов: 3		
Всего листов выписки: 4		
12 октября 2020г. № КУВИ-002/2020-28020236		
Кадастровый номер:	23-38-0106053-733	
1	1.1	Владельцы инвестиционных паев Закрытого паевого инвестиционного фонда недвижимости "Инженер"
2	2.1	Общая долевая собственность 23-23-37/025/2014-717 11.11.2014 16:45:59
4		не зарегистрировано
4		Ограничение прав и обременение объекта недвижимости:
4.1		Доверительное управление
		вид:
		дата государственной регистрации:
		15.09.2020 14:48:11
		номер государственной регистрации:
		23-38-0106053-733-23/229/2020-2
		срок, на который установлено ограничение прав и обременение объекта недвижимости:
		Срок действия с 15.09.2020 31.07.2023
		лицо, в пользу которого установлено ограничение прав и обременение объекта недвижимости:
		Общество с ограниченной ответственностью "ТрастЮниверс Эссет Менеджмент", ИНН: 7705794926
		основание государственной регистрации:
		Соглашение о передаче управляющей компанией имущества и копий документов, подтверждающих права на имущество, по договору доверительного управления паевым инвестиционным фондом другой управляющей компании, № И-2, Выдан 02.07.2020 Правила доверительного управления Закрытым паевым инвестиционным фондом недвижимости "Инженер" под управлением Управляющей Компании "ЮграФинанс" (Общество с ограниченной ответственностью), зарегистрированные Федеральной службой по финансовым рынкам в реестре за № 1443-94157038 от 02.06.2009 г., Выдан 02.06.2009 Изменения и дополнения №11 в Правила доверительного управления Закрытым паевым инвестиционным фондом недвижимости "Инженер", Выдан 09.07.2020



полное наименование должности

инициалы, фамилия





Лист 3

Здание		вид объекта недвижимости	
Лист №2	Раздел 2	Всего листов раздела 2: 2	Всего разделов: 3
12 октября 2020г. № КУВИ-002/2020-28020236		23:38:0106053:733	
Кадастровый номер:			
5	Сведения о наличии решения об изъятии объекта недвижимости для государственных и муниципальных нужд:	данные отсутствуют	
6	Сведения об осуществлении государственной регистрации сделки, права, ограничения права без необходимого в силу закона согласия третьего лица, органа:	данные отсутствуют	

полное наименование должности	 ДОКУМЕНТ ПОДПИСАН ЭЛЕКТРОННОЙ ПОДПИСЬЮ СЕРТИФИЦИРОВАННОГО ПОДПИСАТЕЛЯ Сертификат: 804022024-21040401011007967818855 Владелец: Рязанский Деловые системы: 804022024-21040401011007967818855	инициалы, фамилия

Раздел 4 Лист 4

Выписка из Единого государственного реестра недвижимости об основных характеристиках и зарегистрированных правах на объект недвижимости
 Описание местоположения объекта недвижимости

Здание		вид объекта недвижимости	
Лист №1	Раздел 4	Всего листов раздела 4: 1	Всего разделов: 3
12 октября 2020г. № КУВИ-002/2020-28020236		23:38:0106053:733	
Кадастровый номер:			
Схема расположения объекта недвижимости (части объекта недвижимости) на земельном участке(ах)			
			
Масштаб 1:7000	Условные обозначения:		
полное наименование должности	 ДОКУМЕНТ ПОДПИСАН ЭЛЕКТРОННОЙ ПОДПИСЬЮ СЕРТИФИЦИРОВАННОГО ПОДПИСАТЕЛЯ Сертификат: 804022024-21040401011007967818855 Владелец: Рязанский Деловые системы: 804022024-21040401011007967818855	инициалы, фамилия	



Финанс Федерального государственного бюджетного учреждения "Федеральная кадастровая палата Федеральной службы государственной регистрации, кадастра и картографии" по Краснодарскому краю
наименование органа регистрационной палаты

Выписка из Единого государственного реестра недвижимости об основных характеристиках и зарегистрированных правах на объект недвижимости

Сведения об основных характеристиках объекта недвижимости

На основании запроса от 09.10.2020, поступившего на рассмотрение 09.10.2020, сообщаем, что согласно записям Единого государственного реестра недвижимости:

Раздел 1 Лист 1

Здание	
вид объекта недвижимости	
Лист №1 Раздел 1	Всего листов раздела 1: 1
Всего разделов: 3	
Всего листов выписки: 4	
12 октября 2020г. № КУВН-002/2020-28020181	
Кадастровый номер:	23-38-0106053-751
Номер кадастрового квартала:	23-38-0106053
Дата присвоения кадастрового номера:	07.10.2013
Ранее присвоенный государственный учетный номер:	Условный номер 23-00/00-03-1646; Условный номер 23-00/00-03-1646-01А от 05.09.2002 Управление Федеральной службы государственной регистрации, кадастра и картографии по Краснодарскому краю
Адрес (местоположение):	Краснодарский край, г. Армавир, ул. Урупская, д. 1а
Площадь, м2:	107,5
Назначение:	Нежилое
Наименование:	Линейный участок
Количество этажей, в том числе подземных этажей:	1, в том числе подземных 0
Год ввода в эксплуатацию по завершении строительства:	данные отсутствуют
Год завершения строительства:	данные отсутствуют
Кадастровая стоимость, руб.:	1645362,75
Кадастровые номера иных объектов недвижимости, в пределах которых расположен объект недвижимости:	23-38-0106053-335
Кадастровые номера помещений, машино-мест, расположенных в здании или сооружении:	данные отсутствуют
Виды разрешенного использования:	нежилое
Статус записи об объекте недвижимости:	Сведения об объекте недвижимости имеют статус "актуальные, ранее учтенные"
Особые отметки:	данные отсутствуют
Получатель выписки:	Левс Татьяна Дмитриевна

СВЕДЕНИЯ ПОЛУЧЕНЫ ИЗ ПРОГРАММНОГО КОМПЛЕКСА ПЛПВА в филиале ГАУ НК "МФУ НК" в г. Армавир
 ул. Новороссийская д. 4
 13.10.20г. 09:00ч
 Вл. Наталья А. Г. [подпись]

Раздел 2 Лист 2

Выписка из Единого государственного реестра недвижимости об основных характеристиках и зарегистрированных правах на объект недвижимости
 Сведения о зарегистрированных правах

Здание	
вид объекта недвижимости	
Лист №1 Раздел 2	Всего листов раздела 2: 2
Всего разделов: 3	
Всего листов выписки: 4	
12 октября 2020г. № КУВН-002/2020-28020181	
Кадастровый номер:	23-38-0106053-751
1	Правообладатель (правообладатели): 1.1 Владельцы инвестиционных паев Закрытого паевого инвестиционного фонда недвижимости "Инженер"
2	Вид, номер и дата государственной регистрации права: 2.1 Общая долевая собственность. 23-23-37/025/2014-715 11.11.2014 15:58:58
4	Ограничение прав и обременение объекта недвижимости: не зарегистрировано
4	Ограничение прав и обременение объекта недвижимости:
4.1	вид: Доверительное управление
	дата государственной регистрации: 15.09.2020 14:48:11
	номер государственной регистрации: 23-38-0106053-751-23/229/2020-2
	срок, на который установлено ограничение прав и обременение объекта недвижимости: Срок действия с 15.09.2020 31.07.2023
	лицо, в пользу которого установлено ограничение прав и обременение объекта недвижимости: Общество с ограниченной ответственностью "ТрастЮнион Эссет Менеджмент", ИНН: 7705794926
	основание государственной регистрации: Соглашение о передаче управляющей компанией имущества и копий документов, подтверждающих права на имущество, по договору доверительного управления паевым инвестиционным фондом другой управляющей компании, № И-2, Выдан 02.07.2020 Правила доверительного управления Закрытым паевым инвестиционным фондом недвижимости "Инженер" под управлением Управляющей Компании "ЮграФинанс" (Общество с ограниченной ответственностью), зарегистрированное Федеральной службой по финансовым рынкам в реестре за № 1443-94157038 от 02.06.2009 г., Выдан 02.06.2009 Изменения и дополнения №11 в Правила доверительного управления Закрытым паевым инвестиционным фондом недвижимости "Инженер", Выдан 09.07.2020



Лист 3

Здание вид объекта недвижимости			
Лист №2	Раздел 2	Всего листов раздела 2: 2	Всего разделов: 3
12 октября 2020г. № КУВН-002/2020-28020181		23-38-0106053-751	
Кадастровый номер:		23-38-0106053-751	
5	Сведения о наличии решения об изъятии объекта недвижимости для государственных и муниципальных нужд:	данные отсутствуют	
6	Сведения об осуществлении государственной регистрации сделки, права, ограничения права без необходимого в силу закона согласия третьего лица, органа:	данные отсутствуют	

полное наименование должности	инициалы, фамилия

Раздел 4 Лист 4

Выписка из Единого государственного реестра недвижимости об основных характеристиках и зарегистрированных правах на объект недвижимости
Описание местоположения объекта недвижимости

Здание вид объекта недвижимости			
Лист №1	Раздел 4	Всего листов раздела 4: 1	Всего разделов: 3
12 октября 2020г. № КУВН-002/2020-28020181		23-38-0106053-751	
Кадастровый номер:		23-38-0106053-751	
Схема расположения объекта недвижимости (части объекта недвижимости) на земельном участке(ах)			
Масштаб 1:3000		Условные обозначения:	
полное наименование должности	инициалы, фамилия		



Финанс Федеральное государственное бюджетное учреждение "Федеральная кадастровая палата Федеральной службы государственной регистрации, кадастра и картографии" по Краснодарскому краю

Выписка из Единого государственного реестра недвижимости об основных характеристиках и зарегистрированных правах на объект недвижимости

Сведения об основных характеристиках объекта недвижимости

На основании запроса от 09.10.2020, поступившего на рассмотрение 09.10.2020, сообщаем, что согласно записям Единого государственного реестра недвижимости:

Раздел 1 Лист 1

Здание	
вид объекта недвижимости	
Лист №1	Раздел 1
Всего листов раздела 1: 1	
Всего разделов: 3	
Всего листов выписки: 4	
12 октября 2020г. № КУВИ-002/2020-2802305	
Кадастровый номер:	23:38:0106053:840
Номер кадастрового квартала:	23:38:0106053
Дата присвоения кадастрового номера:	13.08.2014
Ранее присвоенный государственный учетный номер:	данные отсутствуют
Адрес (местоположение):	Краснодарский край, г. Армавир, ул. Урусская, д. 1а
Площадь, м2:	552,2
Назначение:	Нежилое
Наименование:	Нежилое здание
Количество этажей, в том числе подземных этажей:	1, в том числе подземных 0
Год ввода в эксплуатацию по завершении строительства:	2014
Год завершения строительства:	данные отсутствуют
Кадастровая стоимость, руб.	9224863,56
Кадастровые номера иных объектов недвижимости, в пределах которых расположен объект недвижимости:	23:38:0106053:335
Кадастровые номера помещений, машино-мест, расположенных в здании или сооружении:	данные отсутствуют
Виды разрешенного использования:	нежилое
Статус записи об объекте недвижимости:	Сведения об объекте недвижимости имеют статус "актуальные"
Особые отметки:	данные отсутствуют
Получатель выписки:	Леус Татьяна Дмитриевна

СВЕДЕНИЯ ПОЛУЧЕНЫ ИЗ ПРОГРАММНОГО КОМПЛЕКСА ПКПВА в филиале ГАУ КИ "МФЧ КИ" в г. Армавире ул. Р. Давидашвили, д. 116
13.10.20г. 09:00ч
Вед. программист
Mikola A.Z.

Инициалы, фамилия

Раздел 2 Лист 2

Выписка из Единого государственного реестра недвижимости об основных характеристиках и зарегистрированных правах на объект недвижимости

Сведения о зарегистрированных правах

Здание	
вид объекта недвижимости	
Лист №1	Раздел 2
Всего листов раздела 2: 2	
Всего разделов: 3	
Всего листов выписки: 4	
12 октября 2020г. № КУВИ-002/2020-2802305	
Кадастровый номер: 23:38:0106053:840	
1	Правообладатель (правообладатели): 1.1 Владельцы инвестиционных паев Закрытого паевого инвестиционного фонда недвижимости "Инженер"
2	Вид, номер и дата государственной регистрации права: 2.1 Общая долевая собственность. 23-23-37/025/2014-703. 11.11.2014 15:35:11
4	Ограничение прав и обременение объекта недвижимости: не зарегистрировано
4	Ограничение прав и обременение объекта недвижимости:
4.1	вид: Доверительное управление
	дата государственной регистрации: 15.09.2020 14:48:11
	номер государственной регистрации: 23:38:0106053:840-23/229/2020-2
	срок, на который установлено ограничение прав и обременение объекта недвижимости: Срок действия с 15.09.2020 31.07.2023
	лицо, в пользу которого установлено ограничение прав и обременение объекта недвижимости: Общество с ограниченной ответственностью "ТрастЮнион Эссет Менеджмент", ИНН: 7705794926
	основание государственной регистрации: Соглашение о передаче управляющей компанией имущества и копий документов, подтверждающих права на имущество, по договору доверительного управления паевым инвестиционным фондом другой управляющей компании, № И-2, Выдан 02.07.2020 Правила доверительного управления Закрытым паевым инвестиционным фондом недвижимости "Инженер" под управлением Управляющей Компании "ЮГрафинанс" (Общество с ограниченной ответственностью), зарегистрированное Федеральной службой по финансовым рынкам в реестре за № 1443-94157038 от 02.06.2009 г., Выдан 02.06.2009 Изменения и дополнения №11 в Правила доверительного управления Закрытым паевым инвестиционным фондом недвижимости "Инженер", Выдан 09.07.2020

Инициалы, фамилия





Лист 3

Здание		вид объекта недвижимости	
Лист №2 Раздел 2	Всего листов раздела 2: 2	Всего разделов: 3	Всего листов выписки: 4
12 октября 2020г. № КУВИ-002/2020-28022305		23:38:0106053:840	
Кадастровый номер:			
5	Сведения о наличии решения об изъятии объекта недвижимости для государственных и муниципальных нужд	данные отсутствуют	
6	Сведения об осуществлении государственной регистрации сделки, права, ограничения права без необходимого в силу закона согласия третьего лица, органа:	данные отсутствуют	

полное наименование должности		инициалы, фамилия

Раздел 4 Лист 4

Выписка из Единого государственного реестра недвижимости об основных характеристиках и зарегистрированных правах на объект недвижимости
Описание местоположения объекта недвижимости

Здание		вид объекта недвижимости	
Лист №1 Раздел 4	Всего листов раздела 4: 1	Всего разделов: 3	Всего листов выписки: 4
12 октября 2020г. № КУВИ-002/2020-28022305		23:38:0106053:840	
Кадастровый номер:			
Схема расположения объекта недвижимости (части объекта недвижимости) на земельном участке(ах)			
			
Масштаб 1:3000	Условные обозначения:		
полное наименование должности		инициалы, фамилия	



КАДАСТРОВЫЙ ПАСПОРТ
здания, сооружения, объекта незавершенного строительства

КП.1

Лист №	1	Всего листов:	1
--------	---	---------------	---


Здания	
(вид объекта недвижимого имущества)	

"07" октября 2013 г. № 2343/12/13-867731	
Кадастровый номер:	23:38:0106053:751
Номер кадастрового квартала:	23:38:0106053
Характер сведений государственного кадастра недвижимости (статус записи об объекте):	—

Описание объекта недвижимого имущества:

1	Местоположение:	Краснодарский край, г. Армавир, ул. Урупская, д. 1а		
2	Основная характеристика:	площадь	107.5	кв.м
		(тип)	(значение)	(единица измерения)
	степень готовности объекта незавершенного строительства (%)	—		
3	Назначение:	Нежилое здание		
4	Этажность:	количество этажей	—	
		количество подземных этажей	—	
5	Материал стен:	—		
6	Год ввода в эксплуатацию (завершения строительства):	—		
7	Кадастровая стоимость (руб.):	1593275.78		
8	Кадастровый номер земельного участка (участков), в пределах которого расположен объект недвижимого имущества:	—		
9	Предыдущие кадастровые (условные) номера объекта недвижимого имущества:	23:00/00:03:1646:01А:07		
10	Особые отметки:	—		
11	Наименование органа кадастрового учета:	Филиал федерального государственного бюджетного учреждения "Федеральная кадастровая палата Федеральной службы государственной регистрации, кадастра и картографии" по Краснодарскому краю		

НАЧАЛЬНИК АРМАВИРСКОГО ОТДЕЛА		
(полное наименование должности)	(подпись)	(инициалы, фамилия)



11
21.04.2026



КАДАСТРОВЫЙ ПАСПОРТ
здания, сооружения, объекта незавершенного строительства

КП.1

Лист №	1	Всего листов:	2
--------	---	---------------	---

Здания (вид объекта недвижимого имущества)	
---	--

"10" сентября 2014 г. № 2343/12/14-807554	
Кадастровый номер:	23:38:0106053:583
Номер кадастрового квартала:	23:38:0106053
Характер сведений государственного кадастра недвижимости (статус записи об объекте):	

Описание объекта недвижимого имущества:

1	Местоположение:	Краснодарский край, г. Армавир, ул. Урупская, д. 1а		
2	Основная характеристика:	площадь	2884.8	кв.м
		(тип)	(значение)	(единица измерения)
	степень готовности объекта незавершенного строительства (%)			
3	Назначение:	Нежилое здание		
4	Этажность:	3	—	
		количество этажей	—	количество подземных этажей
5	Материал стен:	Из прочих материалов		
6	Год ввода в эксплуатацию (завершения строительства):	1994		
7	Кадастровая стоимость (руб.):	42756111.22		
8	Кадастровый номер земельного участка (участков), в пределах которого расположен объект недвижимого имущества:	23:38:0106053:335		
9	Предыдущие кадастровые (условные) номера объекта недвижимого имущества:	23-38-3.1.2002-404, 22246, Д		
10	Особые отметки:			
11	Наименование органа кадастрового учета:	Финансирование государственного бюджетного учреждения "Федеральная кадастровая палата Федеральной службы государственной регистрации, кадастра и картографии" по Краснодарскому краю		

Исполнитель		
И.И. БАГАЕВА		БАГАЕВА Т.И.
(полное наименование должности)	(подпись)	(инициалы, фамилия)

М.П.

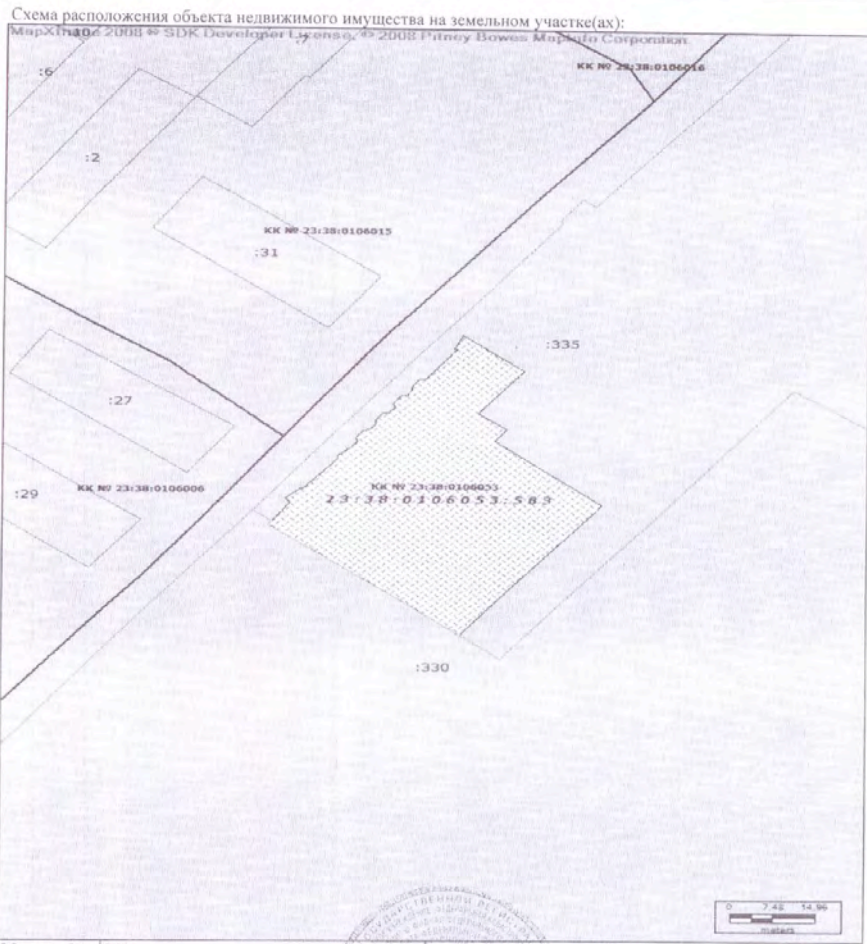


КП.2

КАДАСТРОВЫЙ ПАСПОРТ

здания, сооружения, объекта незавершенного строительства

Здания (вид объекта недвижимого имущества)			
Лист №	2	Всего листов:	2
"10" сентября 2014 г. № 2343/12/14-807554			
Кадастровый номер:		23:38:0106053:583	



Масштаб 1: 800

НАЧАЛЬНИК АРМАВИРСКОГО ОТДЕЛА		БАГАЕВА, Т. И.
(полное наименование должности)	(подпись)	(инициалы, фамилия)



М.П.



Новый кадастровый номер (цензу)

КАДАСТРОВЫЙ ПАСПОРТ

КП.1

здания, сооружения, объекта незавершенного строительства


Лист №	1	Всего листов:	2
--------	---	---------------	---

Здания	
(вид объекта недвижимого имущества)	

18 ноября 2013 г. № 2343/12/13-1006575	
Кадастровый номер:	23:38:0106053:389
Номер кадастрового квартала:	23:38:0106053
Характер сведений государственного кадастра недвижимости (статус записи об объекте):	—

Описание объекта недвижимого имущества:

1	Местоположение:	Краснодарский край, г Армавир, ул Урупская, д 1а		
2	Основная характеристика:	площадь	1125.1	кв.м
		(тип)	(значение)	(единица измерения)
	степень готовности объекта незавершенного строительства (%)	—		
3	Назначение:	Нежилое здание		
4	Этажность:	3	0	
		количество этажей	количество подземных этажей	
5	Материал стен:	Кирпичные		
6	Год ввода в эксплуатацию (завершения строительства):	1997		
7	Кадастровая стоимость (руб.):	18747349.82		
8	Кадастровый номер земельного участка (участков), в пределах которого расположен объект недвижимого имущества:	23:38:0106053:335		
9	Предыдущие кадастровые (условные) номера объекта недвижимого имущества:	22246, 23:38:0106053:0:35, Т		
10	Особые отметки:	—		
11	Наименование органа кадастрового учета:	Филиал федерального государственного бюджетного учреждения "Федеральная кадастровая палата Федеральной службы государственной регистрации, кадастра и картографии" по Краснодарскому краю		

И.И. МАМАДИ НАЧАЛЬНИК АРМАВИРСКОГО ОТДЕЛА	 (подпись)	Т.И. БАЛАНОВА (инициалы, фамилия)
---	--	--------------------------------------

М.П.

№22



КП.2

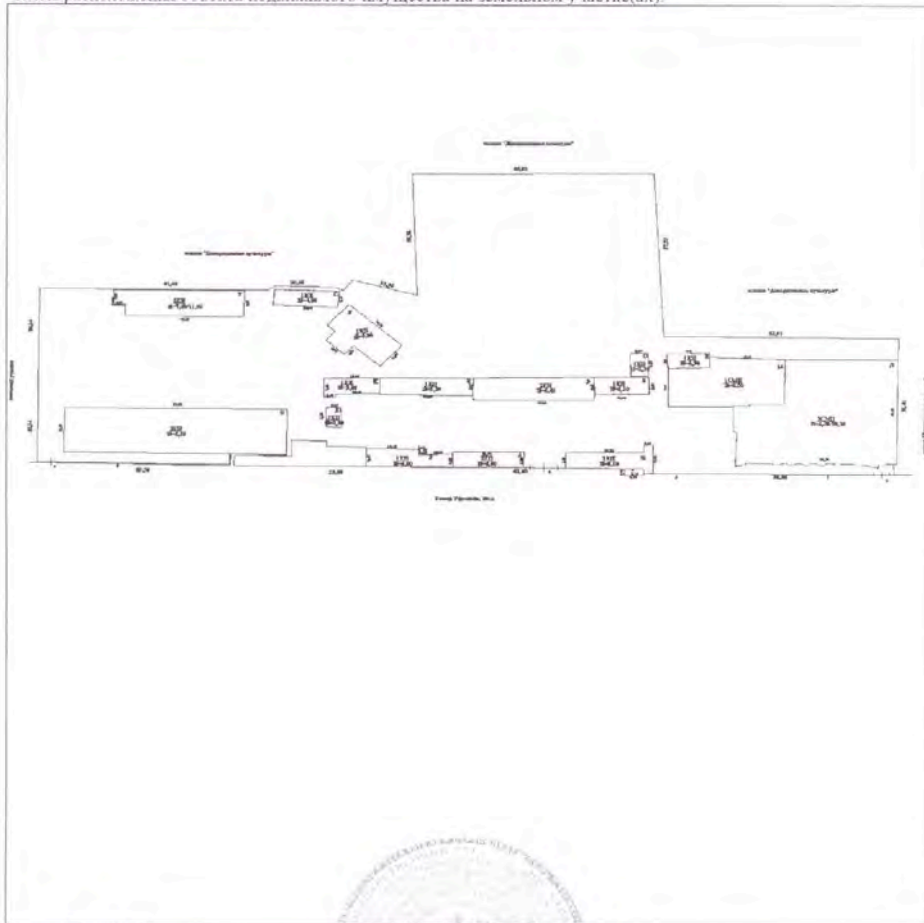
КАДАСТРОВЫЙ ПАСПОРТ
здания, сооружения, объекта незавершенного строительства

Здания (вид объекта недвижимого имущества)	
---	--

Лист №	2	Всего листов:	2
--------	---	---------------	---

№ 18" ноября 2013 г. № 2343/12/13-1006575
Кадастровый номер: 23:38:0106053:389

Схема расположения объекта недвижимого имущества на земельном участке(ах):



Масштаб 1: 1258

НАЧАЛЬНИК АРМАВИРСКОГО ОТДЕЛА	(подпись)	Т. И. БАГАЕВА
(полное наименование должности)		(инициалы, фамилия)

М.П.




КАДАСТРОВЫЙ ПАСПОРТ
здания, сооружения, объекта незавершенного строительства

КП.1

Лист №	1	Всего листов:	1
Здания (вид объекта недвижимого имущества)			
"11" октября 2013 г. № 2343/12/13-890832			
Кадастровый номер:	23:38:0106053:698		
Номер кадастрового квартала:	23:38:0106053		
Характер сведений государственного кадастра недвижимости (статус записи об объекте):	—		

Описание объекта недвижимого имущества:

1	Местоположение:	Российская Федерация, Краснодарский край, г. Армавир, ул. Урупская, д. 1а		
2	Основная характеристика:	площадь	34,5	кв.м
		(тип)	(значение)	(единица измерения)
	степень готовности объекта незавершенного строительства (%)	—		
3	Назначение:	Нежилое здание		
4	Этажность:	—	—	
		количество этажей	количество подземных этажей	
5	Материал стен:	—		
6	Год ввода в эксплуатацию (завершения строительства):	—		
7	Кадастровая стоимость (руб.):	511330.37		
8	Кадастровый номер земельного участка (участков), в пределах которого расположен объект недвижимого имущества:	—		
9	Предыдущие кадастровые (условные) номера объекта недвижимого имущества:	23:00/00:03:1646:01А:02, Д		
10	Особые отметки:	—		
11	Наименование органа кадастрового учета:	Филиал федерального государственного бюджетного учреждения "Федеральная кадастровая палата Федеральной службы государственной регистрации, кадастра и картографии" по Краснодарскому краю		

ЗАМ. НАЧАЛЬНИКА АРМАВИРСКОГО ОТДЕЛА		О. В. МАКУШКИНА
(полное наименование должности)	(подпись)	(инициалы, фамилия)



17



КП.1

КАДАСТРОВЫЙ ПАСПОРТ
здания, сооружения, объекта незавершенного строительства

Лист №	1	Всего листов:	1
--------	---	---------------	---

Здания	
(вид объекта недвижимого имущества)	

"11" октября 2013 г. № 2343/12/13-890867	
Кадастровый номер:	23:38:0106053:696
Номер кадастрового квартала:	23:38:0106053
Характер сведений государственного кадастра недвижимости (статус записи об объекте):	—

Описание объекта недвижимого имущества:

1	Местоположение:	Российская Федерация, Краснодарский край, г. Армавир, ул. Урупская, д. 1а	
2	Основная характеристика:	площадь	47,2
		(тип)	(значение)
	степень готовности объекта незавершенного строительства (%)	—	кв.м (единица измерения)
3	Назначение:	Нежилое здание	
4	Этажность:	—	—
		количество этажей	количество подземных этажей
5	Материал стен:	—	
6	Год ввода в эксплуатацию (завершения строительства):	—	
7	Кадастровая стоимость (руб.):	699559,22	
8	Кадастровый номер земельного участка (участков), в пределах которого расположен объект недвижимого имущества:	—	
9	Предыдущие кадастровые (условные) номера объекта недвижимого имущества:	23:00/00:03:1646:01А:13, О	
10	Особые отметки:	—	
11	Наименование органа кадастрового учета:	Филиал федерального государственного бюджетного учреждения "Федеральная кадастровая палата Федеральной службы государственной регистрации, кадастра и картографии" по Краснодарскому краю	

ЗАМ. НАЧАЛЬНИКА АРМАВИРСКОГО ОТДЕЛА	 (подпись)	В.А. МАКУШКИНА
(полное наименование должности)	М.П.	(инициалы, фамилия)



6



КАДАСТРОВЫЙ ПАСПОРТ

КП.1

здания, сооружения, объекта незавершенного строительства

Лист №	1	Всего листов:	1
--------	---	---------------	---

Здания (вид объекта недвижимого имущества)	
---	--

"11" октября 2013 г. № 2343/12/13-892157	
Кадастровый номер:	23:38:0106053:695
Номер кадастрового квартала:	23:38:0106053
Характер сведений государственного кадастра недвижимости (статус записи об объекте):	—

Описание объекта недвижимого имущества:

1	Местоположение:	Российская Федерация, Краснодарский край, г.Армавир, ул. Урупская, д. 1а	
2	Основная характеристика:	площадь	63,2 кв.м
		(тип)	(значение) (единица измерения)
	степень готовности объекта незавершенного строительства (%)	—	
3	Назначение:	Нежилое здание	
4	Этажность:	—	—
		количество этажей	количество подземных этажей
5	Материал стен:	—	
6	Год ввода в эксплуатацию (завершения строительства):	—	
7	Кадастровая стоимость (руб.):	936697.94	
8	Кадастровый номер земельного участка (участков), в пределах которого расположен объект недвижимого имущества:	—	
9	Предыдущие кадастровые (условные) номера объекта недвижимого имущества:	23:00/00:03:1646:01А:12, Н	
10	Особые отметки:	—	
11	Наименование органа кадастрового учета:	Филиал федерального государственного бюджетного учреждения "Федеральная кадастровая палата Федеральной службы государственной регистрации, кадастра и картографии" по Краснодарскому краю	

М.Н. Начальника Армавирского отдела		В.А. Макушкина
(полное наименование должности)	(подпись)	(инициалы, фамилия)

М.П.

5



КАДАСТРОВЫЙ ПАСПОРТ
здания, сооружения, объекта незавершенного строительства

КП.1

Лист №	1	Всего листов:	1
Здания (вид объекта недвижимого имущества)			
"26" ноября 2013 г. № 2343/12/13-1036461			
Кадастровый номер:	23:38:0106053:654		
Номер кадастрового квартала:	23:38:0106053		
Характер сведений государственного кадастра недвижимости (статус записи об объекте):	—		

Описание объекта недвижимого имущества:

1	Местоположение:	Российская Федерация, Краснодарский край, г.Армавир, ул. Урупская, д. 1а		
2	Основная характеристика:	площадь	106.0	кв.м
		(тип)	(значение)	(единица измерения)
	степень готовности объекта незавершенного строительства (%)	—		
3	Назначение:	Нежилое здание		
4	Этажность:	—	—	
		количество этажей	количество подземных этажей	
5	Материал стен:	—		
6	Год ввода в эксплуатацию (завершения строительства):	—		
7	Кадастровая стоимость (руб.):	1571044.02		
8	Кадастровый номер земельного участка (участков), в пределах которого расположен объект недвижимого имущества:	—		
9	Предыдущие кадастровые (условные) номера объекта недвижимого имущества:	23:00/00:03:1646:01A:05, 3		
10	Особые отметки:	—		
11	Наименование органа кадастрового учета:	Филиал федерального государственного бюджетного учреждения "Федеральная кадастровая палата Федеральной службы государственной регистрации, кадастра и картографии" по Краснодарскому краю		

НАЧАЛЬНИК АРМАВИРСКОГО ОТДЕЛА		
(полное наименование должности)	М.П.	Т. И. БАТАЕВА (инициалы, фамилия)

1/3

13



новостное строительство

КП.1

КАДАСТРОВЫЙ ПАСПОРТ
здания, сооружения, объекта незавершенного строительства

Лист №	1	Всего листов:	2
Здания (вид объекта недвижимого имущества)			
№18 ноября 2013 г. № 2343/12/13-1003936			
Кадастровый номер:	23:38:0106053:387		
Номер кадастрового квартала:	23:38:0106053		
Характер сведений государственного кадастра недвижимости (статус записи об объекте):	—		

Описание объекта недвижимого имущества:

1	Местоположение:	Краснодарский край, г Армавир, ул Урупская, д 1а		
2	Основная характеристика:	площадь	129.2	кв.м
		(тип)	(значение)	(единица измерения)
	степень готовности объекта незавершенного строительства (%)	—		
3	Назначение:	Нежилое здание		
4	Этажность:	1	0	
		количество этажей	количество подземных этажей	
5	Материал стен:	Кирпичные		
6	Год ввода в эксплуатацию (завершения строительства):	1997		
7	Кадастровая стоимость (руб.):	2123307.68		
8	Кадастровый номер земельного участка (участков), в пределах которого расположен объект недвижимого имущества:	—		
9	Предыдущие кадастровые (условные) номера объекта недвижимого имущества:	22246, 23:38:0106053:0:33, С		
10	Особые отметки:	—		
11	Наименование органа кадастрового учета:	Филиал федерального государственного бюджетного учреждения "Федеральная кадастровая палата Федеральной службы государственной регистрации, кадастра и картографии" по Краснодарскому краю		

И.И. БАРАБАНОВ	И.И. БАРАБАНОВ
(полное наименование должности)	(подпись) (инициалы, фамилия)



№23




КП.2

КАДАСТРОВЫЙ ПАСПОРТ
здания, сооружения, объекта незавершенного строительства

Здания (вид объекта недвижимого имущества)			
Лист №	2	Всего листов:	2
"18" ноября 2013 г. № 2343/12/13-1003936			
Кадастровый номер:	23:38-0106053:387		

Схема расположения объекта недвижимого имущества на земельном участке(ах)



Масштаб 1: 555

НАЧАЛЬНИК АРМАВИРСКОГО ОТДЕЛА		Т. В. САГУЛОВА
(ПОЛНОЕ ВАШЕ ИМЯ И ФАМИЛИЯ)		(ПОДПИСЬ)



КАДАСТРОВЫЙ ПАСПОРТ
здания, сооружения, объекта незавершенного строительства

811.1

Лист №	1	Всего листов:	1
Здания (вид объекта недвижимого имущества)			
№11" октября 2013 г. № 2343/12/13-892160			
Кадастровый номер:	23:38:0106053:656		
Номер кадастрового квартала:	23:38:0106053		
Характер сведений государственного кадастра недвижимости (статус записи об объекте):	—		

Описание объекта недвижимого имущества:

1	Местоположение:	Российская Федерация, Краснодарский край, г. Армавир, ул. Урупская, д. 1а		
2	Основная характеристика:	площадь	172.7	кв.м
		(тип)	(значение)	(единица измерения)
	степень готовности объекта незавершенного строительства (%)	—		
3	Назначение:	Нежилое здание		
4	Этажность:	—	—	—
		количество этажей	количество подземных этажей	
5	Материал стен:	—		
6	Год ввода в эксплуатацию (завершения строительства):	—		
7	Кадастровая стоимость (руб.):	2559616.06		
8	Кадастровый номер земельного участка (участков), в пределах которого расположен объект недвижимого имущества:	—		
9	Предыдущие кадастровые (условные) номера объекта недвижимого имущества:	23:00/00:03:1646:01А,09, Б		
10	Особые отметки:	—		
11	Наименование органа кадастрового учета:	Финанс федерального государственного бюджетного учреждения "Федеральная кадастровая палата Федеральной службы государственной регистрации, кадастра и картографии" по Краснодарскому краю		

Э.М. ПАЧКА		Э.В. МАКУШКИНА
АРМАВИРСКОГО ЦИФДЕП	(подпись)	(инициалы, фамилия)
(полное наименование должности)		



21



КП.1

КАДАСТРОВЫЙ ПАСПОРТ
здания, сооружения, объекта незавершенного строительства

Лист №	1	Всего листов:	1
--------	---	---------------	---

Здания	
(вид объекта недвижимого имущества)	

11 октября 2013 г. № 2343/12/13-892154	
Кадастровый номер:	23:38:0106053:653
Номер кадастрового квартала:	23:38:0106053
Характер сведений государственного кадастра недвижимости (статус записи об объекте):	—

Описание объекта недвижимого имущества:

1	Местоположение:	Российская Федерация, Краснодарский край, г. Армавир, ул. Урусская, д. 1а		
2	Основная характеристика:	площадь	187,8	кв.м
		(тип)	(значение)	(единица измерения)
	степень готовности объекта незавершенного строительства (%)	—		
3	Назначение:	Нежилое здание		
4	Этажность:	—		—
		количество этажей	количество подземных этажей	
5	Материал стен:	—		
6	Год ввода в эксплуатацию (завершения строительства):	—		
7	Кадастровая стоимость (руб.):	2783415,73		
8	Кадастровый номер земельного участка (участков), в пределах которого расположен объект недвижимого имущества:	—		
9	Предыдущие кадастровые (условные) номера объекта недвижимого имущества:	23:00/00:03:1646:01А:04, Ж		
10	Особые отметки:	—		
11	Наименование органа кадастрового учета:	Финанс федерального государственного бюджетного учреждения "Федеральная кадастровая палата Федеральной службы государственной регистрации, кадастра и картографии" по Краснодарскому краю		

А.М. Ибрагимов АДМИНИСТРАТОР (полное наименование должности)	 (подпись)	В.В. Макашова (инициалы, фамилия)
--	--	--------------------------------------

М.П.

18



КАДАСТРОВЫЙ ПАСПОРТ

здания, сооружения, объекта незавершенного строительства

КП.1

Лист №	1	Всего листов:	1
Здания			
(вид объекта недвижимого имущества)			
"11" октября 2013 г. № 2343/12/13-892161			
Кадастровый номер:	23:38:0106053:733		
Номер кадастрового квартала:	23:38:0106053		
Характер сведений государственного кадастра недвижимости (статус записи об объекте):	—		

Описание объекта недвижимого имущества:

1	Местоположение:	Российская Федерация, Краснодарский край, г. Армавир, ул. Урупская, д. 1а		
2	Основная характеристика:	площадь	214.8	кв.м
		(тип)	(значение)	(единица измерения)
	степень готовности объекта незавершенного строительства (%)	—		
3	Назначение:	Нежилое здание		
4	Этажность:	1	—	—
		количество этажей	количество подземных этажей	
5	Материал стен:	—		
6	Год ввода в эксплуатацию (завершения строительства):	—		
7	Кадастровая стоимость (руб.):	3183587.32		
8	Кадастровый номер земельного участка (участков), в пределах которого расположен объект недвижимого имущества:	—		
9	Предыдущие кадастровые (условные) номера объекта недвижимого имущества:	23:00/00:03:1646/01А:06		
10	Особые отметки:	—		
11	Наименование органа кадастрового учета:	Филиал федерального государственного бюджетного учреждения "Федеральная кадастровая палата Федеральной службы государственной регистрации, кадастра и картографии" по Краснодарскому краю		

РАЙОН НАЧАЛЬНИКА АРМАВИРСКОГО ОТДЕЛА	В.А. МАКУШКИНА
(полное наименование должности)	(подпись) (инициалы, фамилия)



12



КП.1

КАДАСТРОВЫЙ ПАСПОРТ
здания, сооружения, объекта незавершенного строительства

Лист №	1	Всего листов:	1
--------	---	---------------	---

Здания	
(вид объекта недвижимого имущества)	

"11" октября 2013 г. № 2343/12/13-892155	
Кадастровый номер:	23:38:0106053:655
Номер кадастрового квартала:	23:38:0106053
Характер сведений государственного кадастра недвижимости (статус записи об объекте):	—

Описание объекта недвижимого имущества:

1	Местоположение:	Российская Федерация, Краснодарский край, г. Армавир, ул. Урупская, д. 1а		
2	Основная характеристика:	площадь	267,5	кв.м
		(тип)	(значение)	(единица измерения)
	степень готовности объекта незавершенного строительства (%)	—		
3	Назначение:	Нежилое здание		
4	Этажность:	—	—	
		количество этажей	—	количество подземных этажей
5	Материал стен:	—		
6	Год ввода в эксплуатацию (завершения строительства):	—		
7	Кадастровая стоимость (руб.):	3964662,98		
8	Кадастровый номер земельного участка (участков), в пределах которого расположен объект недвижимого имущества:	—		
9	Предыдущие кадастровые (условные) номера объекта недвижимого имущества:	23:00/00:03:1646:01А:08, А		
10	Особые отметки:	—		
11	Наименование органа кадастрового учета:	Филиал федерального государственного бюджетного учреждения "Федеральная кадастровая палата Федеральной службы государственной регистрации, кадастра и картографии" по Краснодарскому краю		

И.М. ВАЛЕНТИНОВА		В.А. МАКУШКОВА	
АРМАВИРСКИЙ ОТДЕЛ			
(полное наименование должности)		(подпись)	



20



Копия кадастра

КАДАСТРОВЫЙ ПАСПОРТ
здания, сооружения, объекта незавершенного строительства

КП.1

Лист №	1	Всего листов	1
Здания (под объекта недвижимого имущества)			
18 ноября 2013 г. № 2343/12/13-1006602			
Кадастровый номер:	23-38-0106053-382		
Номер кадастрового квартала:	23-38-0106053		
Характер сведений государственного кадастра недвижимости (статус записи об объекте):	—		

Описание объекта недвижимого имущества:

1	Местоположение:	Краснодарский край, г Армавир, ул Урупская, д 1а		
2	Основная характеристика:	площадь	298,8	кв.м
		(тип)	(значение)	(единица измерения)
	степень готовности объекта незавершенного строительства (%)	—		
3	Назначение:	Нежилое здание		
4	Этажность:	1	0	
		количество этажей	количество подземных этажей	
5	Материал стен:	Кирпичные		
6	Год ввода в эксплуатацию (завершении строительства)	1997		
7	Кадастровая стоимость (руб.):	4852613,59		
8	Кадастровый номер земельного участка (участков), в пределах которого расположен объект недвижимого имущества:	23-38-0106053-77		
9	Предшлющие кадастровые (условные) номера объекта недвижимого имущества:	22246, 23-38-0106053-036, Рр1		
10	Особые отметки:	—		
11	Наименование органа кадастрового учета:	Федеральное государственное бюджетное учреждение "Федеральный кадастровый центр Федеральной службы государственной регистрации, кадастра и картографии" по Краснодарскому краю		

И. П. П. (подпись)		
(полное наименование должности)	(подпись)	(инициалы, фамилия)

М.П.

126




КАДАСТРОВЫЙ ПАСПОРТ
здания, сооружения, объекта незавершенного строительства

КП.2

Здания (вид объекта недвижимого имущества)			
Лист №	2	Всего листов	2
18 ноября 2013 г. № 2343/12/13-1006602			
Кадастровый номер:		23:38:0106053-382	

Схема расположения объекта недвижимого имущества на земельном участке(ах):

Масштаб 1: 255

ИУЧАСТКА АРМАВИРСКОГО РАЙОНА (полное наименование должности)	 (подпись)	Т. В. ЗАРЛЕВА (инициалы, фамилия)
--	--	--------------------------------------

М.П.



КП.1


КАДАСТРОВЫЙ ПАСПОРТ
Здания, сооружения, объекта незавершенного строительства

Лист №	1	Всего листов:	1
Здания (вид объекта недвижимого имущества)			
"11" октября 2013 г. № 2343/12/13-890797			
Кадастровый номер:	23:38:0106053:657		
Номер кадастрового квартала:	23:38:0106053		
Характер сведений государственного кадастра недвижимости (статус записи об объекте):	—		

Описание объекта недвижимого имущества:

1	Местоположение:	Российская Федерация, Краснодарский край, г. Армавир, ул. Урунская, д. 1а		
2	Основная характеристика:	площадь	609.1	кв.м
		(тип)	(значение)	(единица измерения)
	степень готовности объекта незавершенного строительства (%)	—		
3	Назначение:	Нежилое здание		
4	Этажность:	—	—	—
		количество этажей	количество подземных этажей	
5	Материал стен:	—		
6	Год ввода в эксплуатацию (завершения строительства):	—		
7	Кадастровая стоимость (руб.):	9027574.65		
8	Кадастровый номер земельного участка (участков), в пределах которого расположен объект недвижимого имущества:	—		
9	Предыдущие кадастровые (условные) номера объекта недвижимого имущества:	23:00:00:03:1646:01А:11, М		
10	Особые отметки:	—		
11	Наименование органа кадастрового учета:	Финанс федерального государственного бюджетного учреждения "Федеральная кадастровая палата Федеральной службы государственной регистрации, кадастра и картографии" по Краснодарскому краю		

И.И. М.И. П.И.И.	И.И. М.И. П.И.И.	И.И. М.И. П.И.И.
(подпись)	(подпись)	(инициалы, фамилия)



3



КП.1

КАДАСТРОВЫЙ ПАСПОРТ
здания, сооружения, объекта незавершенного строительства

Лист №	1	Всего листов:	1
Здания (вид объекта недвижимого имущества)			
11 октября 2013 г. № 2343/12/13-892156			
Кадастровый номер:	23:38:0106053:697		
Номер кадастрового квартала:	23:38:0106053		
Характер сведений государственного кадастра недвижимости (статус записи об объекте):	—		

Описание объекта недвижимого имущества:

1	Местоположение:	Российская Федерация, Краснодарский край, г. Армавир, ул. Уруевская, д. 1а		
2	Основная характеристика:	площадь	662,3	кв.м
		(тип)	(значение)	(единица измерения)
степень готовности объекта незавершенного строительства (%)		—		
3	Назначение:	Нежилое здание		
4	Этажность:	количество этажей	—	
		количество подземных этажей	—	
5	Материал стен:	—		
6	Год ввода в эксплуатацию (завершения строительства):	—		
7	Кадастровая стоимость (руб.):	9816060,89		
8	Кадастровый номер земельного участка (участков), в пределах которого расположен объект недвижимого имущества:	—		
9	Предыдущие кадастровые (условные) номера объекта недвижимого имущества:	23:38-3 1.2002-404, В		
10	Особые отметки:	—		
11	Наименование органа кадастрового учета:	Федеральное государственное бюджетное учреждение "Федеральная кадастровая палата Федеральной службы государственной регистрации, кадастра и картографии" по Краснодарскому краю		

И. А. ШЕВЧЕНКО главный специалист	<i>С. П. Шенков</i> (подпись)	В. А. ШЕНКОВ главный специалист
(подпись, наименование должности)	(подпись)	(подпись, фамилия)

М.П.



КАДАСТРОВЫЙ ПАСПОРТ
здания, сооружения, объекта незавершенного строительства

1/11

Лист №	1	Всего листов:	2
Здания			
(вид объекта недвижимого имущества)			
"21" октября 2013 г. № 2343/12/13-918980			
Кадастровый номер:	23 38 0106053/449		
Номер кадастрового квартала:	23 38 0106053		
Характер сведений государственного кадастра недвижимости (статус занесен об объекте):	—		

Описание объекта недвижимого имущества:

1	Местоположение:	Краснодарский край, г. Армавир, ул. Урупская, д. 1а		
2	Основная характеристика:	площадь	2638,9	кв. м
		(тип)	(значение)	(единица измерения)
	степень готовности объекта незавершенного строительства (%)	—		
3	Назначение:	Нежилое здание		
4	Этажность:	2	0	
		количество этажей	количество подземных этажей	
5	Материал стен:	Кирпичные		
6	Год ввода в эксплуатацию (завершения строительства):	1999		
7	Кадастровая стоимость (руб.):	39111585,51		
8	Кадастровый номер земельного участка (участков), в пределах которого расположен объект недвижимого имущества:	—		
9	Предыдущие кадастровые (условные) номера объекта недвижимого имущества:	22246, 23-38-0106053-0-89, 23-38-1,2,2001-154, П		
10	Особые отметки:	—		
11	Наименование органа кадастрового учета:	Филиал федерального государственного бюджетного учреждения "Федеральная кадастровая палата Федеральной службы государственной регистрации, кадастра и картографии" по Краснодарскому краю		

В.А. МАРЧУКОВА	В.А. МАРЧУКОВА
(подпись и наименование должности)	(подпись и фамилия)



19




011


КАДАСТРОВЫЙ ПАСПОРТ
зданий, сооружений, объектов незавершенного строительства

Здания (вид объекта недвижимого имущества)			
Лист №	2	Всего листов	2
21 октября 2013 г. № 2343/12/13-918980			
Кадастровый номер		23:38:0106053.449	

Схема расположения объекта недвижимого имущества на земельном участке(ах).



Масштаб 1: 548

ЗАМ. НАУЧ. ПЬЮЖКА АРМАВИРСКОГО ОТДЕЛА (полное наименование должности)	 В. А. МАЧУКОВА (инициалы, фамилия)
---	---



КАДАСТРОВЫЙ ПАСПОРТ
здания, сооружения, объекта незавершенного строительства

КП.1

Лист №	1	Всего листов:	2
Здания (вид объекта недвижимого имущества)			
"13" августа 2014 г. № 2343/12/14-708029			
Кадастровый номер:	23:38:0106053:840		
Номер кадастрового квартала:	23:38:0106053		
Характер сведений государственного кадастра недвижимости (статус записи об объекте):	—		

Описание объекта недвижимого имущества:

1	Местоположение:	Краснодарский край, г. Армавир, ул. Урупская, д. 1а		
2	Основная характеристика:	площадь	552.2	кв.м
		(тип)	(значение)	(единица измерения)
	степень готовности объекта незавершенного строительства (%)	—		
3	Назначение:	Нежилое здание		
4	Этажность:	1	—	
		количество этажей	количество подземных этажей	
5	Материал стен:	Из прочих материалов		
6	Год ввода в эксплуатацию (завершения строительства):	2014		
7	Кадастровая стоимость (руб.):	8184250.07		
8	Кадастровый номер земельного участка (участков), в пределах которого расположен объект недвижимого имущества:	23:38:0106053:335		
9	Предыдущие кадастровые (условные) номера объекта недвижимого имущества:	—		
10	Особые отметки:	—		
11	Наименование органа кадастрового учета:	Филиал федерального государственного бюджетного учреждения "Федеральная кадастровая палата Федеральной службы государственной регистрации, кадастра и картографии" по Краснодарскому краю		

И.А. БАГАЕВА НАЧАЛЬНИК АРМАВИРСКОГО ОТДЕЛА			Т.И. БАГАЕВА (инициалы, фамилия)
(полное наименование должности)		М.П.	(подпись)

3181/3400



КП.1

КАДАСТРОВЫЙ ПАСПОРТ
здания, сооружения, объекта незавершенного строительства

Лист №	1	Всего листов	2
Здания (вид объекта недвижимого имущества)			
"16" июля 2013 г. № 2343/12/13-610709			
Кадастровый номер:	23:38:0106053:540		
Номер кадастрового квартала:	23:38:0106053		
Характер сведений государственного кадастра недвижимости (статус записи об объекте):			

Описание объекта недвижимого имущества:

1	Местоположение:	Краснодарский край, г. Армавир, ул. Урупская, д. 1а		
2	Основная характеристика:	площадь	2679,1	кв.м
		(тип)	(значение)	(единица измерения)
	степень готовности объекта незавершенного строительства (%)			
3	Назначение:	Нежилое здание		
4	Этажность:	1		
		количество этажей	количество подземных этажей	
5	Материал стен:	Из прочих материалов		
6	Год ввода в эксплуатацию (завершения строительства):	2013		
7	Кадастровая стоимость (руб.):	59114549,75		
8	Кадастровый номер земельного участка (участков), в пределах которого расположен объект недвижимого имущества:			
		23:38:0106053:335		
9	Предыдущие кадастровые (условные) номера объекта недвижимого имущества:	22246		
10	Особые отметки:	—		
11	Наименование органа кадастрового учета:	Финанс. федеральное государственное бюджетное учреждение "Федеральная кадастровая палата Федеральной службы государственной регистрации, кадастра и картографии" по Краснодарскому краю		
		НАЧАЛЬНИК АРМАВИРСКОГО ОТДЕЛА (полное наименование должности)		
		КАТЕРА Т И (инициалы, фамилия)		




ИНВ. № 1055



КП 7

КАДАСТРОВЫЙ ПАСПОРТ
здания, сооружения, объекта незавершенного строительства

Здания (вид объекта недвижимого имущества)	
Лист №	2
Всего листов:	2
"16" июля 2013 г. № 2343/12/13-610709	
Кадастровый номер:	23:38:0106053:540



Масштаб 1: 3000

НАЧАЛЬНИК
АРМАВИРСКОГО ОТДЕЛА
(подпись, печать и наименование должности)

В. П. П. П. П. П.
(подпись, печать)



лист № 4055
-1-

ГОСУДАРСТВЕННОЕ
УНИТАРНОЕ ПРЕДПРИЯТИЕ
Филиал ГУП КК «Крайтехинвентаризация - Краевое БТИ» по г. Армавиру

Область, республика, край Краснодарский край
 Район _____
 Город (пос.) г. Армавир
 Район города 684

ТЕХНИЧЕСКИЙ ПАСПОРТ
Литера X - Цех по производству кабеля
(наименование нежилого строения)

№ 1а, ул. Урупская
(местоположение объекта учета)

Инвентарный номер	22246					
Номер в реестре жилищного фонда						
Кадастровый № ОКС						
Кадастровый № Зем. уч.	23:38:0106053:335					
	А	Б	В	Г	Д	Е

Паспорт составлен по состоянию на « 11 » июня 2013 г.
(указывается дата обследования объекта учета)



- 3 -

II. Экспликация площади земельного участка (кв. м)

Площадь участка			Незастроенная площадь				
по документам	фактически	застроенная	земоценная	озелененная	прочая		
1	2	3	4	5	6	7	8
24 647,0	24 647,0	7 507,7			17 139,3		

III. Благоустройство площади здания (кв. м)

Литера по плану	Водоотвод	Канализация	Отопление							Горячее водосн.	Ванны и души			Головое снабжен.		Лифты								
			центральное								калориферное	от АГВ и др.	с горячей водой	с газ./эл. колонкой	с деревянной колонкой	сетевое	бытовое	Электричество	пассажирские	грузовые	Панельные электрощиты			
			ТЭЦ	пром. предпр.	кварт. котельня	на элект. топливо	на газе	на угле	на тверд. топливе															
1	2	3	4	5	6	7	8	9	10	11	12	13	14	15	16	17	18	19	20	21	22	23	24	25
X						2 639,10														2 639,10				
ВСЕГО						2 639,10														2 639,10				

Краснодарский край, г. Армавир, 684, ул. Урульская, № 1а.



ЭКСПЛИКАЦИЯ
к поэтажному плану здания (строения)
по ул. (пер.) Уруцкая

Район: Ленинский в городе (другом поселении) г. Армавир № 1а

Этаж	Питеря по плану	Назначение частей помещений: жилая комната, спальня, кухня, большая ванная, кухня, коридор и т.п.	Формула подсчета площади по внутреннему обмеру	Площадь в кв.м. предназначения под помещения			Общая полезная	в том числе	в том числе	используемые	Общая полезная по (этажу, строению)	Площадь балконов, лоджий, веранд и террас	Всего помещений по внутр. обмеру	Площадь мест общего пользования	Символично возведенная для пересоборования площадь	
				Общая	жилая	в том числе										в том числе
Х	1	Цена по производству кабеля	38,83*36,00-21,25*1,90+27,40*38,83-36,28*9,00	Общая	жилая	в том числе	в том числе	в том числе	используемые	2 639,1	2 639,1	2 639,1	2 639,1	2 639,1	9,20	
Итого по этажу																
Всего по этажу (строению)																



Кому Закрытому акционерному обществу
(наименование застройщика (фамилия, имя, отчество - для граждан,
«Кабельный завод «Кубанькабель»
полное наименование организации - для юридических лиц),
352903 Краснодарский край, город Армавир,
улица Урупская, 1а
его почтовый индекс и адрес)

РАЗРЕШЕНИЕ
на ввод объекта в эксплуатацию

№ RU 23302000 - 402

1. Администрация муниципального образования город Армавир,
(наименование уполномоченного федерального органа исполнительной власти, или органа исполнительной власти субъекта Российской Федерации, или органа местного самоуправления, осуществляющих выдачу разрешения на строительство)
 руководствуясь статьей 55 Градостроительного кодекса Российской Федерации,
 разрешает ввод в эксплуатацию построенного, реконструированного, отремонтированного
(ненужное зачеркнуть)
 объекта капитального строительства

здание склада
(наименование объекта капитального строительства в соответствии с проектной документацией)
 расположенного по адресу Краснодарский край, город Армавир,
улица Урупская, 1а
(полный адрес объекта капитального строительства с указанием субъекта Российской Федерации, административного района и т.д. или строительный адрес)

2. Сведения об объекте капитального строительства

Наименование показателя	Един. измер.	По проекту	Фактически
-------------------------	--------------	------------	------------

I. Общие показатели вводимого в эксплуатацию объекта

Строительный объем – всего	куб. м	3350,4	3650,0
в том числе надземной части	куб. м	3350,4	3650,0
Общая площадь	кв. м	571,6	552,2
Площадь встроено-пристроенных помещений	кв. м	-	-
Количество зданий	штук	1	1

II. Нежилые объекты

Объекты непроизводственного назначения (школы, больницы, детские сады, объекты культуры, спорта и т.д.) – *здание склада*

Количество мест	-	-	-
Количество посещений	-	-	-
Вместимость	-	-	-
Этажность	штук	1	1
<small>(иные показатели)</small>			

Объекты производственного назначения -

Мощность	-	-	-
Производительность	-	-	-
Протяженность	-	-	-
<small>(иные показатели)</small>			



Материалы фундаментов	бетон	бетон
Материалы стен	кирпич	кирпич
Материалы перекрытий	-	-
Материалы кровли	-	-

III. Объекты жилищного строительства

Общая площадь жилых помещений (за исключением балконов, лоджий, веранд и террас)	кв. м	-	-
Количество этажей	штук	-	-
Количество секций	секций	-	-
Количество квартир - всего	штук/кв. м	-	-
в том числе:			
1-комнатные	штук/кв. м	-	-
2-комнатные	штук/кв. м	-	-
3-комнатные	штук/кв. м	-	-
4-комнатные	штук/кв. м	-	-
более чем 4-комнатные	штук/кв. м	-	-
Общая площадь жилых помещений (с учетом балконов, лоджий, веранд и террас)	кв. м	-	-
Материалы фундаментов		-	-
Материалы стен		-	-
Материалы перекрытий		-	-
Материалы кровли		-	-

IV. Стоимость строительства

Стоимость строительства объекта - всего	тыс. рублей	-	-
в том числе строительно-монтажных работ	тыс. рублей	-	-

**Глава муниципального образования
город Армавир**

(должность уполномоченного сотрудника органа, осуществляющего выдачу разрешения на ввод объекта в эксплуатацию)



А.Ю.Харченко

(расшифровка подписи)

« 15 / 06 / 20 14 г.



М.П.

Разрешение на ввод объекта в эксплуатацию подготовлено:
Начальник управления архитектуры и градостроительства
администрации муниципального образования город Армавир



Н.А.Слюсарева





ПРОШТО И
ПРОНУМЕРОВАНО
212 ЛИСТОВ
(ФВести двисудати)

ГЕНЕРАЛЬНЫЙ
ДИРЕКТОР





Документ передан через оператора ЭДО АО «ПФ «СКБ Контур»

	Организация, сотрудник	Доверенность: рег. номер, период действия и статус	Сертификат: серийный номер, период действия	Дата и время подписания
Подписи отправителя:	 ООО "ВАШ ЮРИСКОНСУЛЬТ" ГЛАДКАЯ ЕЛЕНА ЮРЬЕВНА ГЕНЕРАЛЬНЫЙ ДИРЕКТОР	 Не требуется для подписания	0217918C00EAB233904CA552A 358F0C686 с 27.05.2025 11:21 по 27.08.2026 11:21 GMT+03:00	21.04.2026 16:43 GMT+03:00 Подпись соответствует файлу документа

**Ожидается ответная
подпись**