

Название паевого инвестиционного фонда, номер и дата регистрации правил доверительного управления паевым инвестиционным фондом, полное или сокращенное фирменное наименование управляющей компании этого фонда, номер лицензии управляющей компании этого фонда:

Рентный закрытый паевой инвестиционный фонд «Земельные ресурсы», правила доверительного управления № 2308 зарегистрированы ФСФР России 31.01.2012г.

Общество с ограниченной ответственностью «ТрастЮнион Эссет Менеджмент». Лицензия на осуществление деятельности по управлению инвестиционными фондами, паевыми инвестиционными фондами и негосударственными пенсионными фондами № 21-000-1-00915, предоставлена ФСФР России 09.11.2012 г.

Сведения о месте (с указанием адреса помещения, адреса сайта управляющей компании паевого инвестиционного фонда и номеров телефонов), в котором можно получить информацию, подлежащую раскрытию и предоставлению в соответствии с Федеральным законом от 29.11.2001 №156-ФЗ «Об инвестиционных фондах»:

125284, город Москва, шоссе Хорошёвское, дом 32А, ПОМ XIII КОМ 84-87, 93, 96-102. Телефон ООО «ТрастЮнион АйЭм»: (499) 701-99-19, сайт <http://www.trustunionam.ru/>, e-mail: info@trustunionam.ru.

Стоимость инвестиционных паев может увеличиваться и уменьшаться, результаты инвестирования в прошлом не определяют доходов в будущем, государство не гарантирует доходности инвестиций в инвестиционные фонды, перед приобретением инвестиционных паев необходимо внимательно ознакомиться с правилами доверительного управления паевым инвестиционным фондом.

ОТЧЕТ ОБ ОЦЕНКЕ 27/2025



ОТЧЕТ ОБ ОЦЕНКЕ

Отчет №27/2025

об оценке справедливой и рыночной стоимости
3 (Трех) земельных участков общей площадью
77 921 м², расположенных в Солнечногорском
районе Московской области

Основание для оценки:	Договор №01-ИРВ от «05» июля 2023 года (№01/25 от 03.03.2025)
Дата оценки:	06.03.2025
Дата составления Отчета:	06.03.2025
Заказчик:	ООО «ТрастЮнион АйЭм» Д.У. Рентный ЗПИФ «Земельные ресурсы»

Рентный закрытый паевой инвестиционный фонд «Земельные ресурсы», правила доверительного управления № 2308 зарегистрированы ФСФР России 31.01.2012г.

Общество с ограниченной ответственностью «ТрастЮнион Эссет Менеджмент». Лицензия на осуществление деятельности по управлению инвестиционными фондами, паевыми инвестиционными фондами и негосударственными пенсионными фондами № 21-000-1-00915, предоставлена ФСФР России 09.11.2012 г.

Сведения о месте (с указанием адреса помещения, адреса сайта управляющей компании паевого инвестиционного фонда и номеров телефонов), в котором можно получить информацию, подлежащую раскрытию и предоставлению в соответствии с Федеральным законом от 29.11.2001 №156-ФЗ «Об инвестиционных фондах»: 125284, город Москва, шоссе Хорошёвское, дом 32А, ПОМ XIII КОМ 84-87, 93, 96-102. Телефон ООО «ТрастЮнион АйЭм»: (499) 701-99-19, сайт <http://www.trustunionam.ru/>, e-mail: info@trustunionam.ru.

Стоимость инвестиционных паев может увеличиваться и уменьшаться, результаты инвестирования в прошлом не определяют доходов в будущем, государство не гарантирует доходности инвестиций в инвестиционные фонды, перед приобретением инвестиционных паев необходимо внимательно ознакомиться с правилами доверительного управления паевым инвестиционным фондом

г. Москва – 2025 год

СОДЕРЖАНИЕ

1.	ОСНОВНЫЕ ФАКТЫ И ВЫВОДЫ (РЕЗОЛЮТИВНАЯ ЧАСТЬ ОТЧЕТА).....	5
1.1.	Основание для проведения Оценщиком оценки объекта оценки	5
1.2.	Порядковый номер Отчета и дата составления	5
1.3.	Общая информация, идентифицирующая объект оценки	5
1.4.	Результаты оценки, полученные при применении различных подходов к оценке	5
1.5.	Итоговая величина стоимости объекта оценки	6
1.6.	Ограничения и пределы применения полученной итоговой стоимости	6
2.	ЗАДАНИЕ НА ОЦЕНКУ.....	8
3.	СВЕДЕНИЯ О ЗАКАЗЧИКЕ ОЦЕНКИ И ОБ ОЦЕНЩИКЕ	13
3.1.	Сведения о Заказчике	13
3.2.	Сведения об Оценщике и Исполнителе.....	13
3.3.	Оценщик Исполнителя.....	13
3.4.	Сведения о независимости юридического лица, с которым Оценщик заключил трудовой договор	14
3.5.	Сведения о независимости Оценщика	14
3.6.	Информация обо всех привлеченных к проведению оценки и подготовке Отчета об оценке организациях и специалистах с указанием их квалификации, и степени их участия в проведении оценки объекта оценки	15
4.	ТЕРМИНЫ И ОПРЕДЕЛЕНИЯ, ПРИМЕНЯЕМЫЕ В ОТЧЕТЕ.....	16
5.	ДОПУЩЕНИЯ И ОГРАНИЧИТЕЛЬНЫЕ УСЛОВИЯ, ИСПОЛЬЗОВАННЫЕ ОЦЕНЩИКОМ ПРИ ПРОВЕДЕНИИ ОЦЕНКИ	20
5.1.	Специальные допущения	20
5.2.	Прочие допущения	20
5.3.	Ограничения оценки.....	20
6.	ПРИМЕНЯЕМЫЕ СТАНДАРТЫ ОЦЕНКИ	22
7.	ТОЧНОЕ ОПИСАНИЕ ОБЪЕКТА ОЦЕНКИ С ПРИВЕДЕНИЕМ ССЫЛОК НА ДОКУМЕНТЫ, УСТАНОВЛИВАЮЩИЕ КАЧЕСТВЕННЫЕ И КОЛИЧЕСТВЕННЫЕ ХАРАКТЕРИСТИКИ ОБЪЕКТА ОЦЕНКИ.	23
7.1.	Перечень документов, используемых Оценщиком и устанавливающих количественные и качественные характеристики объекта оценки	23
7.2.	Количественные и качественные характеристики объекта оценки.....	23
7.3.	Информация о текущем использовании	27
7.4.	Информация об износе и устареваниях	27
7.4.1.	Физический износ объекта оценки	27
7.4.2.	Функциональное устаревание объекта оценки	28
7.4.3.	Экономическое устаревание объекта оценки.....	28

7.5. Другие факторы и характеристики, относящиеся к объекту оценки, существенно влияющие на его стоимость	28
7.6. Характеристика местоположения объекта оценки	28
8. АНАЛИЗ РЫНКА ОБЪЕКТА ОЦЕНКИ, А ТАКЖЕ АНАЛИЗ ДРУГИХ ВНЕШНИХ ФАКТОРОВ, НЕ ОТНОСЯЩИХСЯ НЕПОСРЕДСТВЕННО К ОБЪЕКТУ ОЦЕНКИ, НО ВЛИЯЮЩИХ НА ЕГО СТОИМОСТЬ.	37
8.1. Анализ влияния общей политической и социально-экономической обстановки в стране и регионе расположения объекта оценки на рынок оцениваемого объекта, в том числе тенденций, наметившихся на рынке, в период, предшествующий дате оценки	37
8.2. Определение сегмента рынка, к которому принадлежат объекты оценки .	44
8.3. Анализ рынка земельных участков Московской области	47
8.3.1. Анализ фактических данных о ценах сделок и (или) предложений с объектами недвижимости из сегментов рынка, к которым может быть отнесен оцениваемый объект при фактическом, а также при альтернативных вариантах его использования, с указанием интервала значений цен	50
8.3.2. Анализ основных факторов, влияющих на спрос, предложение и цены сопоставимых объектов недвижимости, с приведением интервалов значений этих факторов.....	54
8.3.3. Основные выводы относительно рынка недвижимости в сегментах, необходимых для оценки объекта	55
8.3.4. Перечень использованных при проведении оценки объекта оценки данных с указанием источников их получения.....	56
9. АНАЛИЗ НАИБОЛЕЕ ЭФФЕКТИВНОГО ИСПОЛЬЗОВАНИЯ	57
10. ОПИСАНИЕ ПРОЦЕССА ОЦЕНКИ ОБЪЕКТА ОЦЕНКИ В ЧАСТИ ПРИМЕНЕНИЯ ПОДХОДА (ПОДХОДОВ) К ОЦЕНКЕ.....	58
10.1. Содержание и объем работ, использованных для проведения оценки (основные этапы проведения оценки)	58
10.2. Иные сведения, необходимые для полного и достаточного представления результата оценки.....	58
10.3. Инспекция объекта оценки.....	58
10.4. Теория оценки.....	59
10.4.1. Затратный подход.....	59
10.4.2. Сравнительный подход	60
10.4.3. Доходный подход.....	61
10.4.4. Теория оценки по Международному стандарту финансовой отчетности (IFRS) 13 «Оценка справедливой стоимости»	62
10.4.5. Методология оценки земли	63
10.4.6. Согласование результатов	67
10.5. Обоснование выбора используемых подходов к оценке и методов в рамках каждого из применяемых подходов	68

10.5.1. Обоснование применения/отказа от применения затратного подхода к оценке и его методов	68
10.5.2. Обоснование применения/отказа от применения рыночного (сравнительного) подхода к оценке и его методов	68
10.5.3. Обоснование применения/отказа от применения доходного подхода к оценке и его методов	69
10.6. Расчет стоимости объекта оценки с использованием рыночного (сравнительного) подхода	69
10.6.1. Расчет стоимости земельного участка с кадастровым номером 50:09:0000000:194352 с использованием рыночного (сравнительного) подхода	70
10.6.1.1 Выбор единицы сравнения	70
10.6.1.2 Подбор объектов-аналогов и правила их отбора	70
10.6.1.3 Введение корректировок	71
10.6.1.4 Описание вносимых корректировок при расчете скорректированной величины единицы сравнения для объектов-аналогов.....	72
10.6.1.5 Проверка полученного результата на сопоставимость с рыночными данными	79
10.6.2. Расчет стоимости земельных участков с кадастровыми номерами 50:09:0060812:10, 50:09:0060126:10, с использованием рыночного (сравнительного) подхода	79
10.6.2.1 Выбор единицы сравнения	79
10.6.2.2 Подбор объектов-аналогов и правила их отбора	80
10.6.2.3 Введение корректировок	81
10.6.2.4 Описание вносимых корректировок при расчете скорректированной величины единицы сравнения для объектов-аналогов.....	81
10.6.2.5 Проверка полученного результата на сопоставимость с рыночными данными	88
11. СОГЛАСОВАНИЕ РЕЗУЛЬТАТОВ	90
12. ИТОГОВОЕ ЗАКЛЮЧЕНИЕ О СТОИМОСТИ	91
ПРИЛОЖЕНИЕ 1. ИНФОРМАЦИЯ, ПОЛУЧЕННАЯ ИЗ ВНЕШНИХ ИСТОЧНИКОВ	92
ПРИЛОЖЕНИЕ 2. ОБЪЯВЛЕНИЯ О ПРОДАЖЕ ОБЪЕКТОВ-АНАЛОГОВ, ИСПОЛЬЗУЕМЫХ В РАСЧЕТАХ	94
ПРИЛОЖЕНИЕ 3. ЗАДАНИЕ НА ОЦЕНКУ	103
ПРИЛОЖЕНИЕ 4. КОПИИ ДОКУМЕНТОВ, ПРЕДОСТАВЛЕННЫХ ЗАКАЗЧИКОМ	108
ПРИЛОЖЕНИЕ 5. КОПИИ ДОКУМЕНТОВ ИСПОЛНИТЕЛЯ И ОЦЕНЩИКОВ ИСПОЛНИТЕЛЯ	180

1. ОСНОВНЫЕ ФАКТЫ И ВЫВОДЫ (РЕЗОЛЮТИВНАЯ ЧАСТЬ ОТЧЕТА)

1.1. Основание для проведения Оценщиком оценки объекта оценки

Основанием для проведения настоящей оценки является Договор № 01-ИРВ от «05» июля 2023 года (Задание на оценку №01/25 от 03.03.2025 г.), заключенный между Исполнителем – Обществом с ограниченной ответственностью «Консалтинговая Группа «ИРВИКОН», в лице Генерального директора Бирюков Сергея Сергеевича, действующего на основании Устава, с одной стороны, и Заказчиком – Общество с ограниченной ответственностью «ТрастЮнион Эссет Менеджмент» Д.У. Рентным закрытым паевым инвестиционным фондом «Земельные ресурсы», имеющее лицензию Федеральной службы по финансовым рынкам № 21-000-1-00915 от 09 ноября 2012 г. на осуществление деятельности по управлению инвестиционными фондами, паевыми инвестиционными фондами и негосударственными пенсионными фондами, в лице Генерального директора Кравченко Евгения Викторовича, действующего на основании Устава, с другой стороны.

1.2. Порядковый номер Отчета и дата составления

В системе нумерации Исполнителя настоящий Отчет имеет порядковый 27/2025. Датой составления Отчета является 06.03.2025.

1.3. Общая информация, идентифицирующая объект оценки

В соответствии с заданием на оценку (Задание на оценку №01/25 от 03.03.2025 г. к Договору №01-ИРВ от «05» июля 2023 года), оценке подлежат:

Объект оценки, представляющий собой 3 (Три) земельных участка общей площадью 77 921 м², в составе:

- ❖ Земельный участок с кадастровым номером 50:09:0060126:10 площадью 28 000 кв.м., категория земли: Земли сельскохозяйственного назначения, вид разрешенного использования: для сельскохозяйственного производства, расположенный по адресу: Местоположение установлено относительно ориентира, расположенного в границах участка. Почтовый адрес ориентира: обл. Московская, р-н Солнечногорский, с.п. Пешковское, д. Радумля;
- ❖ Земельный участок с кадастровым номером 50:09:0060812:10 площадью 30 000 кв.м., категория земли: Земли сельскохозяйственного назначения, вид разрешенного использования: для сельскохозяйственного производства, расположенный по адресу: Местоположение установлено относительно ориентира, расположенного в границах участка. Почтовый адрес ориентира: обл. Московская, р-н Солнечногорский, с.п. Луневское, д. Дубровки;
- ❖ Земельный участок с кадастровым номером 50:09:0000000:194352 площадью 19 921 кв.м., категория земли: земли промышленности, энергетики, транспорта, связи, радиовещания, телевидения, информатики, земли для обеспечения космической деятельности, земли обороны, безопасности и земли иного специального назначения, разрешенное использование: Для размещения производственных и административных зданий, строений, сооружений и обслуживающих их объектов, расположенный по адресу: Московская область, городской округ Солнечногорск.

1.4. Результаты оценки, полученные при применении различных подходов к оценке

Для определения стоимости объекта оценки Оценщик вправе самостоятельно определять необходимость применения тех или иных подходов к оценке.

Результаты оценки, полученные при применении различных подходов к оценке, представлены в таблице ниже.

Таблица 1

Результаты оценки, полученные при применении различных подходов к оценке

№ п/п	Наименование объекта	Кадастровый номер	Площадь, сот.	Результат рыночного (сравнительного) подхода (округленно), руб.	Результат доходного подхода (округленно), руб.	Результат затратного подхода (округленно), руб.
1	Земельный участок	50:09:0000000:194352	199,21	16 941 000	Не применялся	Не применялся
2	Земельный участок	50:09:0060812:10	300,00	2 104 000	Не применялся	Не применялся
3	Земельный участок	50:09:0060126:10	280,00	1 826 000	Не применялся	Не применялся

Источник: расчет Оценщика

1.5. Итоговая величина стоимости объекта оценки

В результате проведенных расчетов итоговая величина справедливой и рыночной стоимости объекта оценки, по состоянию на 06.03.2025 округленно составляет (НДС не облагается¹):

20 871 000 руб.

(Двадцать миллионов восемьсот семьдесят одна тысяча) рублей.

Итоговая справедливая и рыночная стоимость объекта оценки попозиционно представлена в таблице ниже.

Таблица 2

Итоговая справедливая и рыночная стоимость объекта оценки попозиционно

№ п/п	Наименование объекта	Кадастровый номер	Площадь, сот.	Справедливая стоимость округленно, руб. (НДС не облагается)
1	Земельный участок	50:09:0000000:194352	199,21	16 941 000
2	Земельный участок	50:09:0060812:10	300,00	2 104 000
3	Земельный участок	50:09:0060126:10	280,00	1 826 000
	Итого			20 871 000

Источник: расчет Оценщика

В соответствии с Заданием на оценку Оценщик не выражает мнение о возможном диапазоне величины справедливой и рыночной стоимости объекта оценки и свое суждение о возможных границах интервала, в котором, по его мнению, может находиться эта стоимость.

Настоящее заключение следует рассматривать только в контексте полного текста Отчета об оценке. Оценка проведена, а Отчет составлен в соответствии с требованиями Федерального закона от 29 июля 1998 года №135-ФЗ «Об оценочной деятельности в Российской Федерации», федеральных стандартов оценки (ФСО I, II, III, IV, V, VI, №7), а также с учетом Международного стандарта финансовой отчетности МСФО (IFRS) 13.

1.6. Ограничения и пределы применения полученной итоговой стоимости

1. Ни Заказчик, ни третьи лица не могут использовать Отчет (или любую его часть, включая итоговый результат) иначе, чем это предусмотрено Договором об оказании услуг по оценке.
2. Итоговая величина стоимости объекта оценки должна рассматриваться совместно со специальными допущениями и ограничительными условиями, изложенными в разделе 5 настоящего Отчета. При других специальных допущениях, величина итоговой стоимости может быть иной.
3. Итоговая величина рыночной или иной стоимости объекта оценки, определенная в Отчете об оценке, за исключением кадастровой стоимости, является рекомендуемой для целей

¹ В соответствии с п.2 ст. 146 Части второй Налогового Кодекса РФ, операции по реализации прав собственности земельных участков (долей в них) не облагаются НДС.

ОСНОВНЫЕ ФАКТЫ И ВЫВОДЫ (РЕЗОЛЮТИВНАЯ ЧАСТЬ ОТЧЕТА)

определения начальной цены предмета аукциона или конкурса, совершения сделки в течение шести месяцев с даты составления Отчета, за исключением случаев, предусмотренных законодательством Российской Федерации (статья 12 Федерального закона от 29.07.1998 №135-ФЗ «Об оценочной деятельности в Российской Федерации»).

Генеральный директор

С.С. Бирюков

Оценщик

Д.О. Попов

2. ЗАДАНИЕ НА ОЦЕНКУ

Задание на оценку приведено в редакции Задания №01/25 от 03.03.2025 г. к Договору №01-ИРВ от «05» июля 2023 года.

Таблица 3

Задание на оценку	
Объект оценки (состав объекта оценки с указанием сведений, достаточных для идентификации каждой из его частей)	<p>Земельные участки (3 ед.) общей площадью 77 921 кв. м.:</p> <p>-Земельный участок с кадастровым номером 50:09:0060126:10 площадью 28000 кв.м., категория земли: Земли сельскохозяйственного назначения, вид разрешенного использования: для сельскохозяйственного производства, расположенный по адресу: Местоположение установлено относительно ориентира, расположенного в границах участка. Почтовый адрес ориентира: обл. Московская, р-н Солнечногорский, с.п. Пешковское, д. Радумля.;</p> <p>-Земельный участок с кадастровым номером 50:09:0060812:10 площадью 30000 кв.м., категория земли: Земли сельскохозяйственного назначения, вид разрешенного использования: для сельскохозяйственного производства, расположенный по адресу: Местоположение установлено относительно ориентира, расположенного в границах участка. Почтовый адрес ориентира: обл. Московская, р-н Солнечногорский, с.п. Луневское, д. Дубровки.;</p> <p>-Земельный участок с кадастровым номером 50:09:0000000:194352 площадью 19 921 кв.м., категория земли: земли промышленности, энергетики, транспорта, связи, радиовещания, телевидения, информатики, земли для обеспечения космической деятельности, земли обороны, безопасности и земли иного специального назначения, разрешенное использование: Для размещения производственных и административных зданий, строений, сооружений и обслуживающих их объектов, расположенный по адресу: Московская область, городской округ Солнечногорск;</p>
Специальные допущения и ограничения оценки, известные на момент составления задания на оценку	<p>Зарегистрированное обременение в виде доверительного управления не влияет на результат оценки и при проведении оценки данное обременение не учитывается.</p> <p>В отношении земельных участков с кадастровым номером 50:09:0060126:10 и 50:09:0060812:10:</p> <ul style="list-style-type: none"> - Одинцовским городским судом Московской области вынесено решение по гражданскому делу № 2-16279/2024 (М-13621/2024) от 19.12.2024 г. об отказе в удовлетворении требования об истребовании документов с целью установления фактических границ местоположения Земельных участков; - согласно ч. 2 ст. 8 Федерального закона от 13.07.2015 № 218-ФЗ «О государственной регистрации недвижимости» отсутствуют сведения о местоположении границ Земельных участков; - в силу п. 21.1 ч. 1 ст. 26 Федерального закона от 13.07.2015 № 218-ФЗ «О государственной регистрации недвижимости» отсутствует возможность осуществления государственной регистрации сделок с указанными Земельными участками. <p>Земельный участок с кадастровым номером 50:09:0000000:194352 имеет сложный рельеф (возвышенности), отсутствует съезд с трассы А-107 к земельному участку.</p>
Существующие имущественные права на объект оценки	<p>Право общей долевой собственности владельцев инвестиционных паев Рентного закрытого паевого инвестиционного фонда «Земельные ресурсы».</p>
Права, учитываемые при оценке Объекта оценки, ограничения (обременения) этих прав	<p>Право собственности</p> <p>Согласно ст.209 ГК РФ «Содержание права собственности»: «Собственнику принадлежат права владения, пользования и распоряжения своим имуществом. Собственник вправе по своему усмотрению совершать в отношении принадлежащего ему имущества любые действия, не противоречащие закону и иным правовым актам и не нарушающие права и охраняемые законом интересы других лиц, в том числе отчуждать свое имущество в собственность другим лицам, передавать им, оставаясь</p>

ЗАДАНИЕ НА ОЦЕНКУ

	<p>собственником, права владения, пользования и распоряжения имуществом, отдавать имущество в залог и обременять его другими способами, распоряжаться им иным образом».</p> <p>На Объект оценки зарегистрированы обременения в виде доверительного управления.</p>
<p>Цель оценки (необходимость проведения оценки²), которая должна быть установлена однозначно для определения предпосылок стоимости, в частности цель оценки должна сопровождаться указанием ссылок на конкретные положения нормативных правовых актов Российской Федерации, в связи с которыми возникла необходимость проведения оценки (если применимо)</p>	<p>Определение стоимости имущества, составляющего Рентный закрытый паевой инвестиционный фонд «Земельные ресурсы», в соответствии с требованиями ст.ст. 36, 37 Федерального закона от 29.11.2001 г. № 156-ФЗ «Об инвестиционных фондах» и п.п. 1.3.-1.4., 1.6.-1.7. Указания ЦБ РФ от 25.08.2015г. № 3758-У «Об определении стоимости чистых активов инвестиционных фондов, в том числе о порядке расчета среднегодовой стоимости чистых активов паевого инвестиционного фонда и чистых активов акционерного инвестиционного фонда, расчетной стоимости инвестиционных паев паевых инвестиционных фондов, стоимости имущества, переданного в оплату инвестиционных паев». Определение начальной и минимальной цены продажи имущества на торгах в связи с прекращением Рентного ЗПИФ «Земельные ресурсы».</p>
<p>Сведения о предполагаемых пользователях результата оценки и отчета об оценке (помимо заказчика оценки)</p>	<p>Сотрудники специализированного депозитария Рентный ЗПИФ «Земельные ресурсы», владельцы инвестиционных паев Рентный ЗПИФ «Земельные ресурсы», Банк России, иные лица, получившие доступ к Отчету об оценке на основании нормативных правовых актов РФ, в том числе нормативных актов Банка России</p>
<p>Соблюдение требований законодательства России</p>	<p>Оценка проводится в соответствии с Федеральным законом от 29 июля 1998 г. № 135-ФЗ «Об оценочной деятельности в Российской Федерации».</p>
<p>Вид стоимости</p>	<p>Рыночная (справедливая) стоимость.</p> <p>Рыночная стоимость - наиболее вероятная цена, по которой данный объект оценки может быть отчужден на открытом рынке в условиях конкуренции, когда стороны сделки действуют разумно, располагая всей необходимой информацией, а на величине цены сделки не отражаются какие-либо чрезвычайные обстоятельства, то есть когда:</p> <p>одна из сторон сделки не обязана отчуждать объект оценки, а другая сторона не обязана принимать исполнение;</p> <p>стороны сделки хорошо осведомлены о предмете сделки и действуют в своих интересах;</p> <p>объект оценки представлен на открытом рынке посредством публичной оферты, типичной для аналогичных объектов оценки;</p> <p>цена сделки представляет собой разумное вознаграждение за объект оценки и принуждения к совершению сделки в отношении сторон сделки с чьей-либо стороны не было;</p> <p>платеж за объект оценки выражен в денежной форме.</p> <p>(ст. 3 Федерального закона от 29.07.1998 № 135-ФЗ «Об оценочной деятельности»).</p> <p>В приложении 40 к Приказу Минфина России от 28.12.2015 № 217н «О введении Международных стандартов финансовой отчетности и Разъяснений ...» установлено (п.9.), что «Настоящий стандарт определяет понятие «справедливая стоимость» как цену, которая была бы получена при продаже актива или уплачена при передаче обязательства в ходе обычной сделки между участниками рынка на дату оценки».</p> <p>Справедливая стоимость - цена, которая была бы получена при продаже актива или уплачена при передаче обязательства в ходе обычной сделки между участниками рынка на дату оценки (Международный стандарт финансовой отчетности (IFRS) 13 «Оценка справедливой стоимости» (введен в действие на территории Российской Федерации Приказом Минфина России от 28.12.2015 № 217н) (ред. от 27.06.2016).</p> <p>Стоимость определяется без учета налогов.</p>
<p>Предпосылки стоимости</p>	<p>1) Предполагается гипотетическая сделка с объектом;</p> <p>2) Участники сделки являются неопределенными лицами;</p> <p>3) Дата оценки «06» марта 2025 г.</p>

² С указанием ссылок на нормативные правовые акты РФ в случае применимости

ЗАДАНИЕ НА ОЦЕНКУ

	<p>4) Предполагаемое использование объекта – наиболее эффективное использование</p> <p>5) Характер сделки - добровольная сделка в типичных условиях.</p> <p>Основания для установления предпосылок: вид стоимости «справедливая» подлежит установлению в соответствии с целями оценки (для целей определения стоимости имущества, составляющего Рентный закрытый паевой инвестиционный фонд «Земельные ресурсы» в соответствии с п. 1.3. Указания ЦБ РФ от 25.08.2015г. № 3758-У «Об определении стоимости чистых активов инвестиционных фондов, в том числе о порядке расчета среднегодовой стоимости чистых активов паевого инвестиционного фонда и чистых активов акционерного инвестиционного фонда, расчетной стоимости инвестиционных паев паевых инвестиционных фондов, стоимости имущества, переданного в оплату инвестиционных паев».).</p>
Дата оценки	«06» марта 2025 г
Дата проведения осмотра (особенности проведения осмотра) объекта оценки	Не требуется.
Период (срок) проведения работ по оценке	03.03.2025 г. – 06.03.2025 г.
Состав и объем документов и материалов, предоставленных заказчиком оценки (копии документов представлены в Приложении к Отчету)	Выписки из ЕГРН.
Порядок и сроки предоставления заказчиком необходимых материалов и информации	Заказчик оценки обязан предоставить в срок не более 3 (трех) дней (если иное не предусмотрено договором на оценку) заверенные копии правоустанавливающих документов и документов, устанавливающих характеристики объекта оценки.
Необходимость привлечения внешних организаций и отраслевых экспертов	Не привлекаются.
Форма составления отчета об оценке	<p>Отчет об оценке составляется в форме электронного документа.</p> <p>Примечание к форме составления отчета:</p> <ul style="list-style-type: none"> - Отчет об оценке в форме электронного документа (для отчета, размер которого не более 8 МБ) должен содержать отдельно: 1) Файл Отчета, 2) ЭЦП Оценщика, 3) ЭЦП Генерального директора. - Отчет об оценке в форме электронного документа (для отчета, размер которого более 8 МБ) должен содержать: Отдельные файлы (не «тома») частей Отчета размером менее 8 МБ с приложением отдельно ЭЦП Оценщика и ЭЦП Генерального директора к каждому файлу части Отчета. - Отчет об оценке предоставляется не позднее 17:00 рабочего дня и не позднее 16:00 предпраздничного дня последнего дня срока проведения работ по оценке.
Ограничения на использование, распространение и публикацию отчета об оценке	<p>Отчет об оценке стоимости может быть использован только в качестве единого документа и исключительно для указанных в нем целей оценки;</p> <p>Оценщик не несет ответственности за распространение Заказчиком данных Отчета об оценке, выходящее за рамки предполагаемого использования результатов оценки;</p> <p>Итоговая величина стоимости объекта оценки, указанная в Отчете об оценке, может быть признана рекомендуемой для целей совершения сделки с объектом оценки, если с даты составления Отчета до даты совершения сделки с объектом оценки или даты представления публичной оферты прошло не более 6 месяцев.</p> <p>Ограничения на распространение и публикацию отчета об оценке: отсутствуют.</p>
Форма представления итоговой стоимости	Итоговый результат оценки стоимости объекта оценки указывается в виде конкретной округленной величины/числа без приведения суждений и расчетов оценщика о возможных границах интервала, в котором может находиться стоимость.
Иные специфические требования к отчету об оценке	Требования, установленные Указанием Банка России от 02.11.2020 г. № 5609-У «О раскрытии, распространении и предоставлении информации акционерными инвестиционными фондами и управляющими компаниями инвестиционных фондов, паевых инвестиционных фондов и негосударственных пенсионных фондов, а также о требованиях к расчету доходности инвестиционной

ЗАДАНИЕ НА ОЦЕНКУ

	<p>деятельности акционерного инвестиционного фонда и управляющей компании паевого инвестиционного фонда"</p> <p>(вместе с "Информацией, подлежащей раскрытию, порядком и сроками ее раскрытия", "Информацией, подлежащей раскрытию в виде ключевого информационного документа, а также порядком и сроками ее раскрытия"):</p> <p>1) В Отчете об оценке должны содержаться следующие сведения: «Название паевого инвестиционного фонда, номер и дата регистрации правил доверительного управления паевым инвестиционным фондом, полное или сокращенное фирменное наименование управляющей компании этого фонда, номер лицензии управляющей компании этого фонда: Рентный закрытый паевой инвестиционный фонд «Земельные ресурсы», правила доверительного управления № 2308 зарегистрированы ФСФР России 31.01.2012г. Общество с ограниченной ответственностью «ТрастЮнион Эссет Менеджмент». Лицензия на осуществление деятельности по управлению инвестиционными фондами, паевыми инвестиционными фондами и негосударственными пенсионными фондами № 21-000-1-00915, предоставлена ФСФР России 09.11.2012 г. Сведения о месте (с указанием адреса помещения, адреса сайта управляющей компании паевого инвестиционного фонда и номеров телефонов), в котором можно получить информацию, подлежащую раскрытию и предоставлению в соответствии с Федеральным законом от 29.11.2001 №156-ФЗ «Об инвестиционных фондах»: 125284, город Москва, шоссе Хорошёвское, дом 32А, ПОМ XIII КОМ 84-87, 93, 96-102. Телефон ООО «ТрастЮнион АйЭм»: (499) 701-99-19, сайт http://www.trustunionam.ru/, e-mail: info@trustunionam.ru. Стоимость инвестиционных паев может увеличиваться и уменьшаться, результаты инвестирования в прошлом не определяют доходов в будущем, государство не гарантирует доходности инвестиций в инвестиционные фонды, перед приобретением инвестиционных паев необходимо внимательно ознакомиться с правилами доверительного управления паевым инвестиционным фондом.»;</p> <p>2) В Отчете об оценке должны содержаться следующие сведения и занимать не менее десяти процентов площади первой страницы Отчета об оценке: «Стоимость инвестиционных паев может увеличиваться и уменьшаться, результаты инвестирования в прошлом не определяют доходов в будущем, государство не гарантирует доходности инвестиций в инвестиционные фонды, перед приобретением инвестиционных паев необходимо внимательно ознакомиться с правилами доверительного управления паевым инвестиционным фондом.».</p>
<p>Необходимость проведения дополнительных исследований и определения иных расчетных величин</p>	<p>Не требуется.</p>
<p>Иная информация, предусмотренная федеральными стандартами оценки для отражения в задании на оценку</p>	<p>Отсутствует.</p>

ЗАДАНИЕ НА ОЦЕНКУ

Оценщик (оценщик и)	Оценка стоимости Объекта оценки проводится Оценщиком (Оценщиками), имеющими соответствующую квалификацию и образование, являющимися штатными сотрудниками Исполнителя, в отношении которых со стороны саморегулируемых организаций оценщиков не применялись в течение двух лет в количестве двух и более раз меры дисциплинарного воздействия, предусмотренные Федеральным законом "Об оценочной деятельности в Российской Федерации", а также внутренними документами саморегулируемых организаций оценщиков, и стаж осуществления оценочной деятельности которых составляет не менее трех лет:						
	№ п/п	Фамилия, имя, отчество	Информация о членстве в саморегулируемой организации оценщиков	Квалификационный аттестат		Сведения о страховании гражданской ответственности оценщика	
				Номер аттестата	Дата выдачи		Направление оценочной деятельности
1	Попов Денис Олегович	СРО Региональная «РЕГИОНАЛЬНАЯ АССОЦИАЦИЯ ОЦЕНЩИКОВ». Включен в реестр оценщиков за регистрационным №01336 от 20.02.2022г. Место нахождения организации: Россия, 350059, Краснодарский край, г. Краснодар, 1-й пр. им. Филатова, д.2/1.	035553-1	15.12.2023	Оценка недвижимости	ФБУ «Федеральный ресурсный центр»	Страховщик - СПАО «Ингосстрах» Полис №433-584-180651/24 страхования ответственности оценщика от 03 декабря 2024г. Страховая сумма 30 000 000 (Тридцать миллионов) рублей. Срок страхования: с 26.12.2024 г. по 25.12.2025 г.
045488-2	08.11.2024	Оценка движимого имущества					

Источник: данные Заказчика, оценщика

3. СВЕДЕНИЯ О ЗАКАЗЧИКЕ ОЦЕНКИ И ОБ ОЦЕНЩИКЕ

3.1. Сведения о Заказчике

В соответствии с Задаaniem №01/25 от 03.03.2025 г. к Договору №01-ИРВ от «05» июля 2023 года Заказчиком оценки является ООО «ТрастЮнион АйЭм» Д.У. Рентный ЗПИФ «Земельные ресурсы». В таблице ниже представлены реквизиты Заказчика.

Таблица 4

Реквизиты Заказчика	
Наименование	Сведения о Заказчике
Организационно-правовая форма	Общество с ограниченной ответственностью
Полное наименование	Общество с ограниченной ответственностью «ТрастЮнион Эссет Менеджмент» Д.У. Рентный ЗПИФ «Земельные ресурсы» (ИНН 7705794926, КПП 771401001)
Место нахождения	125284, город Москва, Хорошевское шоссе, дом 32А, помещение № XIII, комн. 84-87,93,96-102
ОГРН	5077746882384
Дата присвоения ОГРН	06.06.2007 г.
Дата регистрации юридического лица	06.06.2007 г.
Генеральный директор	Кравченко Евгений Викторович

Источник: данные Заказчика

3.2. Сведения об Оценщике и Исполнителе

Исполнителем настоящей оценки является юридическое лицо, с которым у Оценщика заключен трудовой договор. Сведения об Исполнителе представлены в таблице ниже.

Таблица 5

Сведения об Исполнителе	
Наименование	Сведения об Исполнителе
Организационно-правовая форма и полное наименование	Общество с ограниченной ответственностью «Консалтинговая Группа «ИРВИКОН»
Организационно-правовая форма и сокращенное наименование	ООО «Консалтинговая Группа «ИРВИКОН»
Место нахождения	127055 г. Москва, вн.тер.г. Муниципальный округ Марьино роща, ул. Тихвинская, д. 2, помещ. I, ком. 23-33
ИНН/КПП	7707549535 / 771501001
ОГРН и дата присвоения ОГРН	1057747010562. Дата присвоения – 16.05.2005
Телефон/факс	+7 495 778 82 08
Генеральный директор	Бирюков Сергей Сергеевич
Полис страхования ответственности оценщиков	Гражданская (профессиональная) ответственность Исполнителя застрахована в соответствии с правилами страхования гражданской ответственности оценщика в ПАО «САК «ЭНЕРГОГАРАНТ» Полис (договор) № 240005-035-000104/1 обязательного страхования ответственности юридического лица, заключившего с заказчиком договор на проведение оценки от 09.10.2024 г. Период страхования: 09.10.2024г. по 27.08.2025 г. Страховая сумма 500 000 000 (Пятьсот миллионов) рублей.

Источник: данные Исполнителя

3.3. Оценщик Исполнителя

Участник составления настоящего Отчета имеет высшее и профессиональное образование в области оценочной деятельности. В таблице ниже приведены данные Оценщика Исполнителя, участвовавшего в выполнении работ.

Таблица 6

Сведения об Оценщике, проводившем оценку	
Наименование	Сведения об Оценщике
ФИО	Попов Денис Олегович
Опыт Работы в оценке (лет)	с 13.04.2016 (8 лет)
Сведения об образовании (базовое и оценочное)	Диплом о высшем образовании КД № 68026, рег. № 709 выдан Негосударственным образовательным учреждением высшего

СВЕДЕНИЯ О ЗАКАЗЧИКЕ ОЦЕНКИ И ОБ ОЦЕНЩИКЕ

Наименование	Сведения об Оценщике
	профессионального образования «Московский институт экономики, политики и права», по специальности «Финансы и кредит», дата выдачи 28.06.2011 г. Диплом о профессиональной переподготовке № 771800337913, рег. № 15.16.КД-19 выдан Федеральным государственным бюджетным образовательным учреждением высшего образования «Российский экономический университет имени Г.В. Плеханова», программа «Профессиональная оценка и экспертиза объектов и прав собственности», дата выдачи 10.02.2023 г.
Членство в СРО (наименование СРО, реквизиты подтверждающих документов)	Саморегулируемая организация региональная ассоциация оценщиков (СРО РАО), регистрационный номер в реестре 01415, от 20.02.2024 г.
Специализация (оценка недвижимости, оценка движимого имущества, оценка бизнеса)	Квалификационный аттестат в области оценочной деятельности №035553-1 от 15.12.2023 г. по направлению « Оценка недвижимости », выдан на основании решения ФБУ «Федеральный ресурсный центр». Срок действия аттестата – до 15.12.2026 г. Квалификационный аттестат в области оценочной деятельности №045488-2 от 08.11.2024 г. по направлению « Оценка движимого имущества », выдан на основании решения ФБУ «Федеральный ресурсный центр по организации подготовки управленческих кадров». Срок действия аттестата – до 08.11.2027 г.
Сведения об обязательном страховании гражданской ответственности оценщиков	Ответственность оценщика застрахована СПАО «ИНГОССТРАХ». Полис страхования ответственности оценщика № 433-584-180651/24 от 03.12.2024 г. Срок действия: с 26.12.2024 по 25.12.2025 г. Страховая сумма 30 000 000 (Тридцать миллионов) рублей
Место нахождения оценщика	127055 г. Москва, ул. Тихвинская, д. 2
Номер контактного телефона	+7 495 778 82 08
Адрес электронной почты оценщика	popov@expertadvice.ru

Источник: данные Исполнителя

У Исполнителя с Оценщиком заключен трудовой договор:

- ❖ с Д.О. Попов – Договор №10/22 от 27.09.2022.

3.4. Сведения о независимости юридического лица, с которым Оценщик заключил трудовой договор

- ❖ Настоящим ООО «Консалтинговая Группа «ИРВИКОН» подтверждает полное соблюдение принципов независимости, установленных статьей 16 Федерального закона от 29.07.1998 №135-ФЗ «Об оценочной деятельности в Российской Федерации».
- ❖ ООО «Консалтинговая Группа «ИРВИКОН» подтверждает, что не имеет имущественного интереса в объекте оценки и (или) не является аффилированным лицом Заказчика.
- ❖ Размер денежного вознаграждения за проведение оценки объекта оценки не зависит от итоговой величины стоимости объекта оценки, указанной в настоящем Отчете об оценке.

3.5. Сведения о независимости Оценщика

- ❖ Настоящим Оценщик подтверждает полное соблюдение принципов независимости, установленных статьей 16 Федерального закона от 29.07.1998 №135-ФЗ «Об оценочной деятельности в Российской Федерации», при осуществлении оценочной деятельности и составлении настоящего Отчета об оценке.
- ❖ Оценщик не является учредителем, собственником, акционером, должностным лицом или работником юридического лица – Заказчика, лицом, имеющим имущественный интерес в объекте оценки. Оценщик не состоит с указанными лицами в близком родстве или свойстве.
- ❖ Оценщик не имеет в отношении объекта оценки вещных или обязательственных прав вне Договора об оказании услуг по оценке и не является участником (членом) или кредитором юридического лица – Заказчика, равно как и Заказчик не является кредитором или страховщиком Оценщика.
- ❖ Размер оплаты Оценщику за проведение оценки объекта оценки не зависит от итоговой величины стоимости объекта оценки, указанной в настоящем Отчете об оценке.

3.6. Информация обо всех привлеченных к проведению оценки и подготовке Отчета об оценке организациях и специалистах с указанием их квалификации, и степени их участия в проведении оценки объекта оценки

Иные сторонние организации и специалисты к процессу оценки и к подготовке Отчета об оценке не привлекались.

4. ТЕРМИНЫ И ОПРЕДЕЛЕНИЯ, ПРИМЕНЯЕМЫЕ В ОТЧЕТЕ

Основные понятия оценки приведены в разделе III ФСО I:

Оценка стоимости представляет собой определение стоимости объекта оценки в соответствии с федеральными стандартами оценки.

Стоимость представляет собой меру ценности объекта для участников рынка или конкретных лиц, выраженную в виде денежной суммы, определенную на конкретную дату в соответствии с конкретным видом стоимости, установленным федеральными стандартами оценки.

Цена представляет собой денежную сумму, запрашиваемую, предлагаемую или уплачиваемую участниками в результате совершенной или предполагаемой сделки.

Цель оценки представляет собой предполагаемое использование результата оценки, отражающее случаи обязательной оценки, установленные законодательством Российской Федерации, и (или) иные причины, в связи с которыми возникла необходимость определения стоимости объекта оценки.

Допущение представляет собой предположение, принимаемое как верное и касающееся фактов, условий или обстоятельств, связанных с объектом оценки, целью оценки, ограничениями оценки, используемой информацией или подходами (методами) к оценке.

Подход к оценке представляет собой совокупность методов оценки, основанных на общей методологии.

Метод оценки представляет собой последовательность процедур, позволяющую на основе существенной для данного метода информации определить стоимость объекта оценки.

Методические рекомендации по оценке представляют собой методические рекомендации по оценке, разработанные в целях развития положений утвержденных федеральных стандартов оценки и одобренные советом по оценочной деятельности при Минэкономразвития России.

Результат оценки (итоговая стоимость объекта оценки) представляет собой стоимость объекта, определенную на основе профессионального суждения оценщика для конкретной цели оценки с учетом допущений и ограничений оценки. Результат оценки выражается в рублях или иной валюте в соответствии с заданием на оценку с указанием эквивалента в рублях. Результат оценки может быть представлен в виде числа и (или) интервала значений, являться результатом математического округления.

Пользователями результата оценки, отчета об оценке могут являться заказчик оценки и иные лица в соответствии с целью оценки.

Существенность представляет собой степень влияния информации, допущений, ограничений оценки и проведенных расчетов на результат оценки. Существенность может не иметь количественного измерения. Для определения уровня существенности требуется профессиональное суждение в области оценочной деятельности.

В процессе оценки уровень существенности может быть определен в том числе для: информации, включая исходные данные (характеристики объекта оценки и его аналогов, рыночные показатели); проведенных расчетов, в частности, в случаях расхождений результатов оценки, полученных в рамках применения различных подходов и методов оценки; допущений и ограничений оценки.

Существенность зависит в том числе от цели оценки.

Понятия «должен», «следует», «может» в настоящих федеральных стандартах оценки применяются для обозначения степени обязательности выполнения требований и рекомендаций, при этом:

1) понятие «должен» указывает на безусловную обязанность оценщика выполнить то или иное действие. Оценщик должен выполнять требование в каждом случае, когда имеет место такое указание в федеральных стандартах оценки;

2) понятие «следует» указывает на предпочтительные действия оценщика. В каждом случае оценщик рассматривает возможность и целесообразность выполнения требования и при наличии оснований вправе отказаться от его выполнения;

3) понятие «может» указывает на действия, которые не являются обязательными. В этой области реализуется профессиональное суждение оценщика использовать либо не использовать ту или иную возможность.

Основные понятия подходов к оценке приведены в разделах II, III, IV ФСО V:

Сравнительный подход представляет собой совокупность методов оценки, основанных на сравнении объекта оценки с идентичными или аналогичными объектами (аналогами) (пункт 4 ФСО V).

Доходный подход представляет собой совокупность методов оценки, основанных на определении текущей стоимости ожидаемых будущих денежных потоков от использования объекта оценки (пункт 11 ФСО V).

Затратный подход представляет собой совокупность методов оценки, основанных на определении затрат, необходимых для воспроизводства или замещения объекта оценки с учетом совокупного обесценения (износа) объекта оценки и (или) его компонентов (пункт 24 ФСО V).

Общие понятия видов стоимости:

В статье 3 Федерального закона от 29.07.1998 №135-ФЗ «Об оценочной деятельности в Российской Федерации» дано следующее определение рыночной стоимости:

«Рыночная стоимость – это наиболее вероятная цена, по которой объект оценки может быть отчужден на открытом рынке в условиях конкуренции, когда стороны сделки действуют разумно, располагая всей необходимой информацией, а на величине цены сделки не отражаются какие-либо чрезвычайные обстоятельства, то есть когда:

- ❖ одна из сторон сделки не обязана отчуждать объект оценки, а другая сторона не обязана принимать исполнение;
- ❖ стороны сделки хорошо осведомлены о предмете сделки и действуют в своих интересах;
- ❖ объект оценки представлен на открытом рынке посредством публичной оферты, типичной для аналогичных объектов оценки;
- ❖ цена сделки представляет собой разумное вознаграждение за объект оценки и принуждения к совершению сделки в отношении сторон сделки с чьей-либо стороны не было;
- ❖ платеж за объект оценки выражен в денежной форме».

Равновесная стоимость представляет собой денежную сумму, за которую предположительно состоялся бы обмен объекта между конкретными, хорошо осведомленными и готовыми к сделке сторонами на дату оценки, отражающая интересы этих сторон (пункт 15 ФСО II).

Инвестиционная стоимость – стоимость объекта оценки для конкретного лица или группы лиц при установленных данным лицом (лицами) инвестиционных целях использования объекта оценки. Инвестиционная стоимость не предполагает совершения сделки с объектом оценки и отражает выгоды от владения объектом (пункт 16 ФСО II).

С учетом цели оценки может потребоваться определение рыночной стоимости в предпосылке о текущем использовании, в предпосылке о ликвидации объект оценки (пункт 17 ФСО II).

В предпосылке о ликвидации объекта определяется денежная сумма, которая может быть получена при продаже объекта по частям или его утилизации. При оценке стоимости при ликвидации объекта оценки учитываются расходы на предпродажную подготовку и распродажу его отдельных частей или их утилизацию.

Такая стоимость может быть определена в предпосылке добровольной либо вынужденной продажи частей. Рыночная стоимость в предпосылке о ликвидации предполагает добровольную продажу (пункт 18 ФСО II).

Термины и определения, используемые при оценке объектов недвижимого имущества:

К недвижимым вещам (недвижимое имущество, недвижимость) относятся земельные участки, участки недр и все, что прочно связано с землей, то есть объекты, перемещение которых без несоразмерного ущерба их назначению невозможно, в том числе здания, сооружения, объекты незавершенного строительства. К недвижимым вещам относятся также подлежащие государственной регистрации воздушные и морские суда, суда внутреннего плавания. Законом к недвижимым вещам может быть отнесено и иное имущество (статья 130 ГК РФ).

Недвижимой вещью, участвующей в обороте как единый объект, может являться единый недвижимый комплекс – совокупность объединенных единым назначением зданий, сооружений и иных вещей, неразрывно связанных физически или технологически, в том числе линейных объектов

(железные дороги, линии электропередачи, трубопроводы и другие), либо расположенных на одном земельном участке, если в едином государственном реестре прав на недвижимое имущество зарегистрировано право собственности на совокупность указанных объектов в целом как одну недвижимую вещь. К единым недвижимым комплексам применяются правила о неделимых вещах (статья 133.1 ГК РФ).

Объект капитального строительства – здание, строение, сооружение, объекты, строительство которых не завершено (далее – объекты незавершенного строительства), за исключением временных построек, киосков, навесов и других подобных построек (статья 1 ГК РФ).

Объекты недвижимости – застроенные земельные участки, незастроенные земельные участки, объекты капитального строительства, а также части земельных участков и объектов капитального строительства, жилые и нежилые помещения, вместе или по отдельности, с учетом связанных с ними имущественных прав, если это не противоречит действующему законодательству (пункт 4 ФСО №7).

Наиболее эффективное использование представляет собой такое использование недвижимости, которое максимизирует ее продуктивность (соответствует ее наибольшей стоимости) и которое физически возможно, юридически разрешено (на дату определения стоимости объекта оценки) и финансово оправдано (пункт 13 ФСО №7).

Специализированное имущество – имущество, которое редко, если вообще когда-либо, продается на рынке иначе, как посредством продажи бизнеса или организации, частью которых оно является, в силу его уникальности, обусловленной его специализированным характером и конструкцией, конфигурацией, размером, местоположением и иными свойствами.

Неспециализированное имущество – имущество, которое продается на рынке.

Термины и определения, используемые в МСФО (IFRS) 13:

Справедливая стоимость – оценка, основанная на рыночных данных, а не оценка, специфичная для организации. В отношении некоторых активов и обязательств могут быть доступны наблюдаемые рыночные сделки или рыночная информация. В отношении других активов и обязательств могут не быть доступными наблюдаемые рыночные сделки или рыночная информация. Однако цель оценки справедливой стоимости в обоих случаях одна – определить цену, по которой была бы осуществлена обычная сделка между участниками рынка с целью продажи актива или передачи обязательства на дату оценки в текущих рыночных условиях (то есть цену выхода на дату оценки с позиции участника рынка, который удерживает указанный актив или является должником по указанному обязательству)³.

Актив или обязательство, оцениваемые по справедливой стоимости, могут представлять собой:

- ❖ либо отдельный актив или отдельное обязательство (например, финансовый инструмент или нефинансовый актив);
- ❖ либо группу активов, группу обязательств или группу активов и обязательств (например, единицу, генерирующую денежные потоки, или бизнес)⁴.

Активный рынок – рынок, на котором сделки в отношении определенного актива или обязательства осуществляются с достаточной частотой и в достаточном объеме, чтобы обеспечивать информацию о ценах на постоянной основе.

Основной рынок – рынок с наибольшим для соответствующего актива или обязательства объемом торгов и уровнем активности⁴.

Выходная цена – цена, которая была бы получена при продаже актива или уплачена при передаче обязательства⁴.

Методы оценки в соответствии с МСФО (IFRS) 13⁴:

- ❖ затратный подход – метод оценки, при котором отражается сумма, которая потребовалась бы в настоящий момент для замены производительной способности актива (часто называемая текущей стоимостью замещения);

³ Международный стандарт финансовой отчетности (IFRS) 13 «Оценка справедливой стоимости» (введен в действие на территории Российской Федерации Приказом Минфина России от 28.12.2015 №217н).

⁴ Международный стандарт финансовой отчетности (IFRS) 13 «Оценка справедливой стоимости» (введен в действие на территории Российской Федерации Приказом Минфина России от 28.12.2015 №217н).

- ❖ доходный подход – методы оценки, которые преобразовывают будущие суммы (например, денежные потоки или доходы и расходы) в одну текущую (то есть дисконтированную) величину. Оценка справедливой стоимости осуществляется на основе стоимости, обозначаемой текущими ожиданиями рынка в отношении указанных будущих сумм;
- ❖ рыночный подход – метод оценки, в котором используются цены и другая соответствующая информация, основанная на результатах рыночных сделок, связанных с идентичными или сопоставимыми (то есть аналогичными) активами, обязательствами или группой активов и обязательств, такой как бизнес.

В настоящем Отчете оценщики/Оценщик – это физическое лицо/лица, выполнившие и подписавшие Отчет об оценке.

Глоссарий сокращений и аббревиатур:

ВВП – валовый внутренний продукт.

ВРИ – вид разрешенного использования.

га – гектар (единица измерения площади).

г/г – показатель в годовом исчислении, который отражает изменение по сравнению с аналогичным месяцем (кварталом) предыдущего года.

ГК РФ – Гражданский кодекс Российской Федерации.

ГПЗУ – Градостроительный план земельного участка.

ГрК РФ – Градостроительный кодекс Российской Федерации.

д. – дом.

дер. – деревня.

долл. США – доллар США (официальная денежная валюта США).

з/у (ЗУ) – земельный участок.

ИПЦ – индекс потребительских цен.

кв. – квартал.

ЛЭП – линия электропередачи.

мин. – минута (внесистемная единица измерения времени).

МБК – Московское большое кольцо («Большая бетонка»).

МЖД – Московская железная дорога.

МКАД – Московская кольцевая автодорога.

ММК – Московское малое кольцо («Первая Бетонка», «Бетонка», «Пятидесятикилометровка»).

МО – Московская область.

м² – квадратный метр (единица измерения площади).

НДС – налог на добавленную стоимость.

НЭИ – наиболее эффективное использование.

пг. – полугодие.

пгт. – поселок городского типа.

ПЗЗ – Правила землепользования и застройки.

ПИР – проектно-изыскательные работы.

пог. м – погонный метр (единица измерения изделия).

ПУКП – первичный рынок участков без подряда в организованных коттеджных поселках.

руб. – российский рубль (национальная валюта Российской Федерации).

РФ – Российская Федерация.

с/п – сельское поселение.

СМР – строительно-монтажные работы.

сот. – сотка (единица измерения изделия).

СРО – саморегулируемая организация оценщиков.

ТП – трансформаторная подстанция.

ТУ – технические условия.

ТЭО – технико-экономическое обоснование.

ТЭП – технико-экономические показатели.

УБП – участки без подряда.

ФЗ – Федеральный закон.

ФСО – федеральные стандарты оценки.

ЦБ РФ – Центральный банк Российской Федерации.

МСФО (IFRS) – Международный стандарт финансовой отчетности.

В расчетах используется Международная система единиц измерения СИ. В процессе оценки Исполнитель оставляет за собой право проводить округления полученных результатов, не оказывающих существенное влияние на итоговый результат стоимости объекта оценки.

5. ДОПУЩЕНИЯ И ОГРАНИЧИТЕЛЬНЫЕ УСЛОВИЯ, ИСПОЛЬЗОВАННЫЕ ОЦЕНЩИКОМ ПРИ ПРОВЕДЕНИИ ОЦЕНКИ

5.1. Специальные допущения

1. Зарегистрированное обременение в виде доверительного управления не влияет на результат оценки и при проведении оценки данное обременение не учитывается.
2. В отношении земельных участков с кадастровым номером 50:09:0060126:10 и 50:09:0060812:10:
 - Одинцовским городским судом Московской области вынесено решение по гражданскому делу № 2-16279/2024 (М-13621/2024) от 19.12.2024 г. об отказе в удовлетворении требования об истребовании документов с целью установления фактических границ местоположения Земельных участков;
 - согласно ч. 2 ст. 8 Федерального закона от 13.07.2015 № 218-ФЗ «О государственной регистрации недвижимости» отсутствуют сведения о местоположении границ Земельных участков;
 - в силу п. 21.1 ч. 1 ст. 26 Федерального закона от 13.07.2015 № 218-ФЗ «О государственной регистрации недвижимости» отсутствует возможность осуществления государственной регистрации сделок с указанными Земельными участками.
3. Земельный участок с кадастровым номером 50:09:0000000:194352 имеет сложный рельеф (возвышенности), отсутствует съезд с трассы А-107 к земельному участку.
4. В отсутствие документально подтвержденных обременений в отношении объекта оценки оценка справедливой и рыночной стоимости производится без их учета.
5. Оценка справедливой и рыночной стоимости объекта оценки определяется в соответствии с Международным стандартом финансовой отчетности МСФО (IFRS) 13 «Оценка справедливой стоимости».
6. Все аналитические исследования и выводы, приведенные в настоящем Отчете, выполнены в соответствии с принципами российских стандартов оценки, а также с учетом МСФО (IFRS) 13.

5.2. Прочие допущения

1. От оценщика не требуется появляться в суде или свидетельствовать иным способом по поводу проведенной оценки, иначе как по официальному вызову суда.
2. Приведенные в Отчете факты, на основании которых проводился анализ, делались предположения и выводы, собраны оценщиком с наибольшей степенью использования его знаний и умений и являются, на взгляд оценщика, достоверными и не содержащими видимых ошибок.
3. Содержащиеся в Отчете анализ, мнения и заключения принадлежат самому оценщику и действительны строго в пределах ограничительных условий и допущений, являющихся неотъемлемой частью настоящего Отчета.
4. Допускается возможность использования в расчетах за период с даты оценки до даты составления Отчета фактических макроэкономических и отраслевых показателей, принимая их в качестве частного варианта прогноза, имеющегося на дату оценки.

5.3. Ограничения оценки

1. Отчет об оценке содержит профессиональное мнение оценщика в отношении стоимости объекта оценки и не является гарантией того, что объект оценки будет реализован на свободном рынке по цене, равной стоимости объекта, указанной в Отчете об оценке.
2. Мнение оценщика относительно стоимости объекта оценки действительно только на дату оценки. Оценщик не принимает на себя никакой ответственности за изменение экономических, юридических и иных факторов, которые могут возникнуть после этой даты

ДОПУЩЕНИЯ И ОГРАНИЧИТЕЛЬНЫЕ УСЛОВАИЯ, ИСПОЛЬЗОВАННЫЕ ОЦЕНЩИКОМ ПРИ ПРОВЕДЕНИИ ОЦЕНКИ

- и повлиять на рыночную ситуацию, и как следствие, на справедливую и рыночную стоимость объекта оценки.
3. Любое распределение итоговой величины стоимости между составляющими элементами объекта оценки, если таковое имеется в Отчете, применяется только для целей и задач, указанных в Отчете. Отдельные показатели стоимости любого из элементов объекта оценки не могут быть использованы отдельно от Отчета для любых других целей и задач без специального обоснования и расчетов.
 4. Осмотр объекта оценки не производился. Оценка проводится в допущении, что состояние оцениваемых земельных участков на дату оценки соответствует состоянию.
- Прочие допущения и ограничительные условия указаны по тексту настоящего Отчета.

6. ПРИМЕНЯЕМЫЕ СТАНДАРТЫ ОЦЕНКИ

Настоящий Отчет составлен в соответствии с требованиями следующих стандартов, регламентирующих практику профессиональной оценки:

- ❖ Общие федеральные стандарты оценки, утвержденные Приказом Минэкономразвития России от 14.04.2022 №200:
 - Федеральный стандарт оценки «Структура федеральных стандартов оценки и основные понятия, используемые в федеральных стандартах оценки (ФСО I)»;
 - Федеральный стандарт оценки «Виды стоимости (ФСО II)»;
 - Федеральный стандарт оценки «Процесс оценки (ФСО III)»;
 - Федеральный стандарт оценки «Задание на оценку (ФСО IV)»;
 - Федеральный стандарт оценки «Подходы и методы оценки (ФСО V)»;
 - Федеральный стандарт оценки «Отчет об оценке (ФСО VI)».
- ❖ Специальные стандарты оценки:
 - Федеральный стандарт оценки «Оценка недвижимости (ФСО №7)», утвержден приказом Минэкономразвития России от 25.09.2014 №611.

Использование вышеперечисленных стандартов вызвано обязательностью их применения при осуществлении оценочной деятельности на территории Российской Федерации по состоянию на дату оценки и дату составления настоящего Отчета, что установлено Федеральным законом от 29.07.1998 №135-ФЗ «Об оценочной деятельности в Российской Федерации»⁵.

Настоящая работа также была выполнена в соответствии с базовыми положениями стандартов и правил оценочной деятельности, установленных Саморегулируемой организацией оценщиков «Региональная ассоциация оценщиков», членом которой является оценщик Исполнителя настоящей оценки.

Данные стандарты и правила обязательны к применению оценщиками – членами установленных Саморегулируемой организацией оценщиков «Региональная ассоциация оценщиков» в части, не противоречащей действующим на дату составления Отчета редакциям Федерального закона от 29.07.1998 №135-ФЗ «Об оценочной деятельности в Российской Федерации» и федеральных стандартов оценки.

⁵ С учетом всех дополнений и изменений, принятых на дату составления настоящего Отчета.

7. ТОЧНОЕ ОПИСАНИЕ ОБЪЕКТА ОЦЕНКИ С ПРИВЕДЕНИЕМ ССЫЛОК НА ДОКУМЕНТЫ, УСТАНОВЛИВАЮЩИЕ КАЧЕСТВЕННЫЕ И КОЛИЧЕСТВЕННЫЕ ХАРАКТЕРИСТИКИ ОБЪЕКТА ОЦЕНКИ

7.1. Перечень документов, используемых Оценщиком и устанавливающих количественные и качественные характеристики объекта оценки

В ходе проведения работ по оценке Оценщику были предоставлены копии документов и информация, представленные в Приложениях к настоящему Отчету, устанавливающие количественные и качественные характеристики объекта оценки. Основными источниками информации являлись:

- ❖ Выписки из Единого государственного реестра недвижимости об объектах недвижимости;
- ❖ Копия Обращения от 10.04.2024г. № 226-24;
- ❖ Копия Обращения от 10.04.2024г. № 227-24;
- ❖ Копия ответа Администрации г.о. Солнечногорск Московской области от 25.04.2024 исх.№ ОВХ-4326/2024;
- ❖ Копия Обращения от 10.04.2024г. № 230-24;
- ❖ Копия Обращения от 10.04.2024г. № 231-24;
- ❖ Копия ответа Филиала ППК «Роскадастр» по Московской области от 27.04.2024 исх 01-29/2080/24;
- ❖ Копия Обращения от 10.04.2024г. № 228-24;
- ❖ Копия Обращения от 10.04.2024г. № 229-24;
- ❖ Копия ответа Филиала ППК «Роскадастр» по Московской области от 21.05.2024 исх ОГ/2514/24;
- ❖ Копия письма Управления Росреестра по Московской от 20.05.2024 № 01а-04402/24;
- ❖ Копия ответа Филиала ППК «Роскадастр» по Московской области от 17.06.2024 исх ОГ/3144/24;
- ❖ Копия Уведомления от 22.06.2024г. № КУВИ-001/2024-165193349;
- ❖ Копия Уведомления от 22.06.2024г. № КУВИ-001/2024-165188916;
- ❖ Копия Обращения в Главное управление Архитектуры и Градостроительства Московской области от 28.08.2024 г. № 584-24;
- ❖ Копия обращения в Администрацию городского округа Химки Московской области от 28.08.2024 г. № № 585-24;
- ❖ Копия ответа Администрации городского округа Солнечногорск Московской области от 02.09.2024 г. исх. № ОВХ-9321/2024;
- ❖ Прочие документы и информация, указанные по тексту настоящего Отчета.

7.2. Количественные и качественные характеристики объекта оценки

Настоящий раздел Отчета подготовлен с использованием информации, указанной в разделе 7.1. «Перечень документов, используемых Оценщиком и устанавливающих количественные и качественные характеристики объекта оценки» настоящего Отчета.

В соответствии с заданием на оценку (Задание №01/25 от 03.03.2025 г. к Договору № 01-ИРВ от «05» июля 2023 года), оценке подлежат:

Объект оценки, представляющий собой недвижимое имущество – Земельные участки (3 ед.) общей площадью 77 921 кв. м.:

- Земельный участок с кадастровым номером 50:09:0060126:10 площадью 28000 кв.м., категория земли: Земли сельскохозяйственного назначения, вид разрешенного использования: для сельскохозяйственного производства, расположенный по адресу: Местоположение установлено относительно ориентира, расположенного в границах участка. Почтовый адрес ориентира: обл. Московская, р-н Солнечногорский, с.п. Пешковское, д. Радумля.;

- Земельный участок с кадастровым номером 50:09:0060812:10 площадью 30000 кв.м., категория земли: Земли сельскохозяйственного назначения, вид разрешенного использования: для сельскохозяйственного производства, расположенный по адресу: Местоположение установлено

ТОЧНОЕ ОПИСАНИЕ ОБЪЕКТА ОЦЕНКИ С ПРИВЕДЕНИЕМ ССЫЛОК НА ДОКУМЕНТЫ,
УСТАНОВЛИВАЮЩИЕ КАЧЕСТВЕННЫЕ И КОЛИЧЕСТВЕННЫЕ ХАРАКТЕРИСТИКИ ОБЪЕКТА ОЦЕНКИ
относительно ориентира, расположенного в границах участка. Почтовый адрес ориентира: обл.
Московская, р-н Солнечногорский, с.п. Луневское, д. Дубровка;

- Земельный участок с кадастровым номером 50:09:0000000:194352 площадью 19 921 кв.м.,
категория земли: земли промышленности, энергетики, транспорта, связи, радиовещания,
телевидения, информатики, земли для обеспечения космической деятельности, земли обороны,
безопасности и земли иного специального назначения, разрешенное использование: Для размещения
производственных и административных зданий, строений, сооружений и обслуживающих их
объектов, расположенный по адресу: Московская область, городской округ Солнечногорск.

Количественные и качественные характеристики объектов оценки, в том числе по составу,
приведены в нижеследующих таблицах.

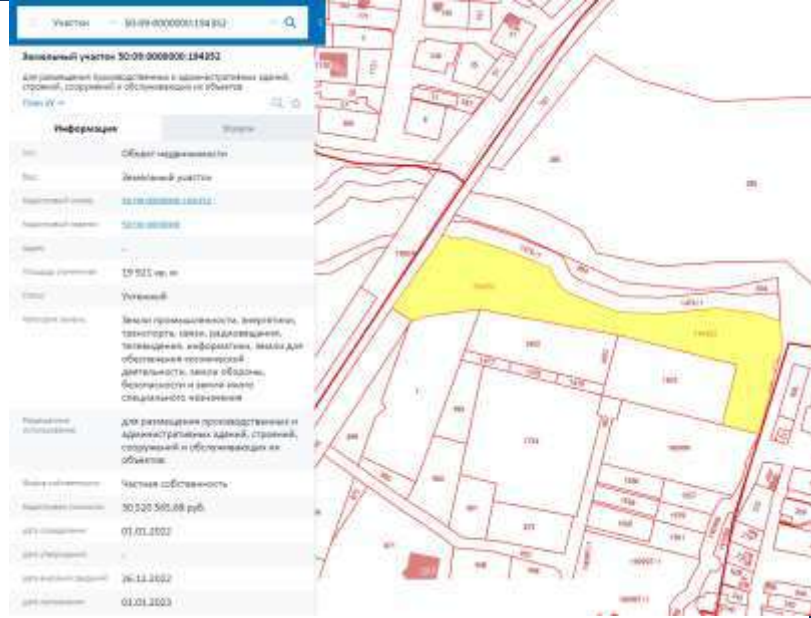
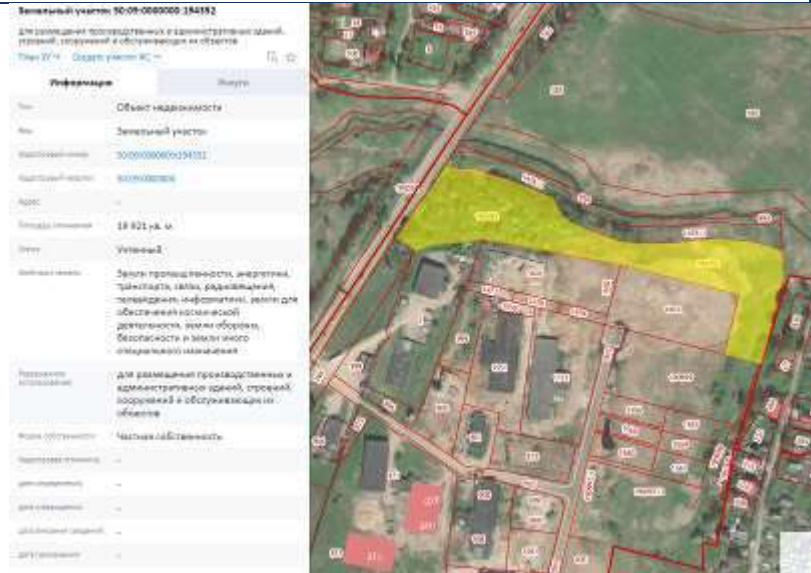
Таблица 7

**Количественные и качественные характеристики объектов оценки для земельного участка с кадастровым номером:
50:09:0000000:194352**

Характеристика	Показатель
Общие сведения	
Адрес объекта	Московская область, Солнечногорский район
Кадастровый номер	50:09:0000000:194352
Площадь земельного участка, кв.м	19 921
Кадастровая стоимость, руб.	30 520 565,68
Имущественные права на Объект оценки	Общая долевая собственности
Категория земель	Земли промышленности, энергетики, транспорта, связи, радиовещания, телевидения, информатики, земли для обеспечения космической деятельности, земли обороны, безопасности и земли иного специального назначения
Целевое назначение	для размещения производственных и административных зданий, строений, сооружений и обслуживающих их объектов
Текущее использование	В настоящее время земельный участок не используется по его назначению
Субъект права	Владельцы инвестиционных паев – Рентный закрытый паевой инвестиционный фонд «Земельные ресурсы»
Ограничение (обременение) права собственности на земельный участок	<p>Зона П (Производственная зона) Площадь наложения:19 917,6 кв. м Процент наложения:100%.</p> <p>Согласно источнику⁶ на земельном участке присутствуют зоны с особыми условиями использования территории (ЗОУИТ):</p> <p>1. Приаэродромная территория Сектор 3.1 Площадь пересечения: 19918 кв. м Процент пересечения: 100%</p> <p>2. Охранная зона придорожной полосы автомобильной дороги общего пользования федерального значения А-107 Московское малое кольцо через Икшу, Ногинск, Бронницы, Голицыно, Истру на участке км 10+500 - км 22+652, км 0+000 - км 11+000 Придорожная полоса Площадь пересечения:6212 кв. м Процент пересечения:31.2%</p>
Описание	
Рельеф участка	Склон
Ближайшее радиальное шоссе от МКАД	Ленинградское
Расстояние от МКАД, км	35
Форма участка	Многоугольная
Подъездные пути	Имеются
Инженерные коммуникации	Есть возможность подключения
Наличие заболоченности	Нет
Наличие водных объектов	Нет
Улучшения на земельном участке (здания, постройки, сооружения)	Нет

⁶ <https://rgis.mosreg.ru/v3/#/planning?cadnum=50%3A09%3A0060510%3A3008/>.

ТОЧНОЕ ОПИСАНИЕ ОБЪЕКТА ОЦЕНКИ С ПРИВЕДЕНИЕМ ССЫЛОК НА ДОКУМЕНТЫ,
УСТАНОВЛИВАЮЩИЕ КАЧЕСТВЕННЫЕ И КОЛИЧЕСТВЕННЫЕ ХАРАКТЕРИСТИКИ ОБЪЕКТА ОЦЕНКИ

Характеристика	Показатель
<p>Расположение участка на публичной кадастровой карте (схема)</p>	 <p>Рисунок 1 Источник: Публичная кадастровая карта</p>
<p>Расположение участка на публичной кадастровой карте (снимок со спутника)</p>	 <p>Рисунок 2 Источник: Публичная кадастровая карта</p>
<p>Количественные и качественные характеристики элементов, входящих в состав объекта оценки, которые имеют специфику, влияющую на результаты оценки объекта оценки</p>	<p>Участок расположен на склоне</p>
<p>Другие факторы и характеристики, относящиеся к объекту оценки, существенно влияющие на его стоимость</p>	<p>Отсутствуют</p>

Источник: данные Заказчика, анализ Оценщика

Таблица 8

Количественные и качественные характеристики объектов оценки для земельного участка с кадастровым номером: 50:09:0060126:10, 50:09:0060812:10

Характеристика	Показатель
Общие сведения	
Адрес объектов	Московская область, р-н Солнечногорский
Направление	Северо-Западное
Площадь земельных участков, кв.м	28 000 и 30 000
Вид права	Общая долевая собственность
Субъект права	Владельцы инвестиционных паев – Рентный закрытый паевой инвестиционный фонд «Земельные ресурсы»

ТОЧНОЕ ОПИСАНИЕ ОБЪЕКТА ОЦЕНКИ С ПРИВЕДЕНИЕМ ССЫЛОК НА ДОКУМЕНТЫ,
УСТАНОВЛИВАЮЩИЕ КАЧЕСТВЕННЫЕ И КОЛИЧЕСТВЕННЫЕ ХАРАКТЕРИСТИКИ ОБЪЕКТА ОЦЕНКИ

Характеристика	Показатель
Категория земель	Земли сельскохозяйственного назначения
Целевое назначение	Для сельскохозяйственного производства
Ограничение (обременение) права собственности на земельные участки	Доверительное управление
Описание	
Рельеф участков	Ровный
Ближайшее радиальное шоссе от областного центра	Пятницкое шоссе/Ленинградское
Расстояние от областного центра, км	16-37 (информация по удалении от областного центра определялась на основании интернет сайта «Яндекс карты» (https://yandex.ru/maps))
Подъездные пути	Имеются
Инженерные коммуникации	Нет
Наличие заболоченности	Нет
Наличие водных объектов	Нет
Количественные и качественные характеристики элементов, входящих в состав объекта оценки, которые имеют специфику, влияющую на результаты оценки объекта оценки	Нет

Источник: данные Заказчика, анализ Оценщика



Таблица 9

Перечень оцениваемых объектов

№ п/п	Объект оценки	Адрес	Кадастровый номер	Площадь, кв. м	Кадастровая стоимость, руб.
1.	Земельный участок. Категория земли – земли сельскохозяйственного назначения. Разрешенное использование - для сельскохозяйственного производства.	обл. Московская, р-н Солнечногорский, с.п. Пешковское, д. Радумля	50:09:0060126:10	28 000	201 320
2.	Земельный участок. Категория земли – земли сельскохозяйственного назначения. Разрешенное использование - для сельскохозяйственного производства.	обл. Московская, р-н Солнечногорский, с.п. Луневское, д. Дубровки	50:09:0060812:10	30 000	82 800

Источник: данные Заказчика, анализ Оценщика

Расположение земельных участков на публичной кадастровой карте

№ п/п	Кадастровый номер	Снимок со спутника
1.	50:09:0060126:10	<p>Без координат границ</p> <p>Земельный участок: 50:09:0060126:10</p> <p>Для информации о границах</p> <p>Информация: Сервисы Объекты Части 3D Состояние</p> <p>Вид объекта: Земельный участок</p> <p>Вид земельного участка: -</p> <p>Кадастровый номер: 50:09:0060126:10</p> <p>Кадастровый номер: 50:09:0060126</p> <p>Адрес: обл. Московская, р-н Солнечногорский, с/п. Пашиковское, д. Родумля</p> <p>Площадь земельного участка: 28 000 кв. м</p> <p>Площадь: -</p> <p>Статус: Учтенный</p> <p>Категория земель: Земли сельскохозяйственного назначения</p> <p>Вид разрешенного использования: для сельскохозяйственного производства</p>  <p>Рисунок 3</p> <p>Источник: Публичная кадастровая карта</p>
2.	50:09:0060812:10	<p>Без координат границ</p> <p>Земельный участок: 50:09:0060812:10</p> <p>Для информации о границах</p> <p>Информация: Сервисы Объекты Части 3D Состояние</p> <p>Вид объекта: Земельный участок</p> <p>Вид земельного участка: -</p> <p>Кадастровый номер: 50:09:0060812:10</p> <p>Кадастровый номер: 50:09:0060812</p> <p>Адрес: обл. Московская, р-н Солнечногорский, с/п. Лукивское, д. Дубровка</p> <p>Площадь земельного участка: 30 000 кв. м</p> <p>Площадь: -</p> <p>Статус: Учтенный</p> <p>Категория земель: Земли сельскохозяйственного назначения</p> <p>Вид разрешенного использования: для сельскохозяйственного производства</p> <p>Форма собственности: -</p> <p>Кадастровая стоимость: 82 800 руб.</p>  <p>Рисунок 4</p> <p>Источник: Публичная кадастровая карта</p>

Источник: <https://nspd.gov.ru/>

7.3. Информация о текущем использовании

На дату оценки земельные участки не застроены и не используются.

7.4. Информация об износе и устареваниях

7.4.1. Физический износ объекта оценки

В соответствии со статьей 11 Земельного кодекса Российской Федерации земельным участком является часть земной поверхности, границы которой определены в соответствии с федеральными

законами, поэтому понятие физического износа не применяется к земельным участкам, за исключением случаев истощения плодородия сельскохозяйственных земель и специальных случаев искусственного создания территорий.

7.4.2. Функциональное устаревание объекта оценки

Функциональный износ (устаревание) – снижение стоимости объекта недвижимости, обусловленное несоответствием конструктивных или планировочных решений, оборудования, качества выполненных работ (услуг) требованиям современных рыночных стандартов.

Стоимостным выражением функционального устаревания является разница между стоимостью затрат на воспроизводство и стоимостью затрат на замещение, которая исключает из рассмотрения функциональное устаревание.

Функциональное устаревание подразделяют на устранимое и неустранимое.

Устранимое функциональное устаревание определяется затратами на необходимую реконструкцию, способствующую более эффективной эксплуатации объекта недвижимости.

Признаком неустранимого функционального устаревания является экономическая нецелесообразность осуществления затрат на устранение этих недостатков.

Признаков функционального устаревания (заболоченности, угрозы схода селей и лавин, загрязнения поверхности мусором, отходами, ядовитыми соединениями и т.д.) не выявлено.

7.4.3. Экономическое устаревание объекта оценки

Учитывая конкретные особенности местоположения объектов оценки, их окружение, функциональное назначение и текущее состояние рынка, Оценщик констатирует об отсутствии признаков экономического (внешнего) устаревания.

Понятие внешнего устаревания к земельным участкам не применяется, так как земельные участки оцениваются с учетом всех обстоятельств рыночной обстановки.

7.5. Другие факторы и характеристики, относящиеся к объекту оценки, существенно влияющие на его стоимость

Участок с кадастровым номером 50:09:0000000:194352 – расположен на склоне, рельеф не ровный.

Для земельных участков с кадастровыми номерами 50:09:0060126:10 и 50:09:0060812:10 не установлены границы.

7.6. Характеристика местоположения объекта оценки

Оцениваемые объекты недвижимости расположены в Солнечногорском городском округе Московской области.

Краткая характеристика Московской области⁷

Московская область (неофициально — Подмосковье) — субъект Российской Федерации, входит в состав Центрального федерального округа. Административный центр Московской области не определен, фактически — город Москва, часть органов государственной власти расположена в Красногорске. Площадь территории Московской области составляет 44 329 кв. м.

Область расположена в центральной части Восточно-Европейской равнины в бассейне рек Волги, Оки, Клязьмы, Москвы. Граничит на северо-западе и севере с Тверской областью, на северо-востоке и востоке — с Владимирской, на юго-востоке — с Рязанской, на юге — с Тульской, на юго-западе — с Калужской, на западе — со Смоленской, в центре — с городом федерального значения Москвой. Также существует небольшой северный участок границы с Ярославской областью.

Московская область образована 14 января 1929 года. Исторически области предшествовала Московская губерния, образованная в 1708 году. Регион был частью Центрально-Промышленной области, образованной в ходе укрупнения единиц административного-

⁷ Источник информации: https://ru.wikipedia.org/wiki/Московская_область/.

ТОЧНОЕ ОПИСАНИЕ ОБЪЕКТА ОЦЕНКИ С ПРИВЕДЕНИЕМ ССЫЛОК НА ДОКУМЕНТЫ, УСТАНОВЛИВАЮЩИЕ КАЧЕСТВЕННЫЕ И КОЛИЧЕСТВЕННЫЕ ХАРАКТЕРИСТИКИ ОБЪЕКТА ОЦЕНКИ

территориального деления РСФСР, а 3 июня 1929 года она была переименована в Московскую область.

Административно область состоит из 56 городов областного подчинения (с их административными территориями), 3 посёлков городского типа областного подчинения (с их административными территориями) и 5 закрытых административно-территориальных образований. С точки зрения муниципального управления область состоит из 64 городских округов.

Свое название область получила по городу Москве, который, однако, является отдельным субъектом Российской Федерации и в состав области не входит. Органы государственной власти Московской области размещаются на территории города Москвы и Московской области. В 2007 году большинство органов исполнительной власти было перемещено в новый Дом Правительства Московской области, расположенный на территории городского поселения Красногорск Красногорского района, в 350 м от МКАД.

Население

Население Московской области составляет 8 651 260 чел. (на 2024 год), средняя плотность населения — 195,16 чел./км². Доля городского населения – 80,55%. Прирост населения в области идет главным образом за счет увеличения числа жителей городов — такая тенденция отмечается с 1970-х годов; в городах или поселках городского типа живет большинство населения — свыше 80%.

Административно-территориальное устройство Московской области

Для осуществления функций государственного управления Московская область, в соответствии с законом Московской области от 31 января 2013 года №11/2013-ОЗ «Об административно-территориальном устройстве Московской области» (с изменениями на 28 декабря 2020 года), подразделяется на (по состоянию на лето 2021 года):

- ❖ города областного подчинения (52);
- ❖ поселки городского типа областного подчинения (3);
- ❖ закрытые административно-территориальные образования (5).

Для осуществления местного самоуправления в области выделены (по состоянию на лето 2021 года):

- ❖ городские округа (60)

На рисунке ниже представлено административно-территориальное деление Московской области.

Административно-территориальное деление Московской области



Рисунок 5

Экономика

Экономика Московской области — третья среди субъектов Российской Федерации по объёму ВРП (2016 г.). Объём валового регионального продукта области в 2017 году составил 3,8 трлн рублей; наиболее значительные доли в структуре ВРП занимают оптовая и розничная торговля (25 %), обрабатывающая промышленность (20,2 %), операции с недвижимым имуществом (11,9 %), транспорт и связь (8,6 %).

Численность рабочей силы на 1 января 2017 года составляла 4,078 млн человек. Уровень зарегистрированной безработицы 2017 году составил 3,2 %. Среднемесячная номинальная заработная плата работников организаций в 2017 году составила 46,9 тыс. руб., 7,3 % населения имело доходы ниже прожиточного минимума.

Важной особенностью экономико-географического положения области является её соседство с Москвой: с одной стороны, близость столицы способствует развитию промышленности и науки в области, делает область миграционно привлекательным регионом, с другой стороны — Москва «перехватывает» трудовые ресурсы области, в московский бюджет поступают налоги значительной части населения области, работающей в Москве. В 2010 году в субъекте было зарегистрировано 224,2 тыс. предприятий и организаций; при этом наибольшее их число (66,0 тыс.) относилось к сфере услуг, значительно было также число предприятий обрабатывающей промышленности (24,2 тыс.) и строительства (21,2 тыс.). Оборот предприятий и организаций в 2010 году составил 4 589,3 млрд руб. (3-е место по России после Москвы и Тюменской области), при этом наибольший оборот имели, опять же, предприятия сферы услуг (2 428,9 млрд руб.). 88,2 % предприятий в 2018 году находились в частной собственности.

Промышленность

По объёму промышленного производства Московская область занимает среди регионов России второе место (после г. Москвы), в области работают десятки предприятий общероссийского значения. Промышленность региона использует преимущественно привозное сырье; она основывается на мощной научно-технической базе и высококвалифицированных трудовых ресурсах; тесно связана с промышленностью Москвы.

На территории Московской области насчитывается около сотни объектов, способствующих привлечению инвестиций, из них 4 особых экономических зоны (особая экономическая зона технико-внедренческого типа «Дубна», особая экономическая зона технико-внедренческого типа «Исток», особая экономическая зона промышленно-производственного типа «Ступино Квадрат», особая экономическая зона промышленно-производственного типа «Кашира»), 59 индустриальных парков, 14 технопарков и 21 промышленная площадка.

Общее количество резидентов индустриальных парков, особых экономических зон, технопарков и промышленных площадок - более 1200 компаний. При этом площадь особых экономических зон и индустриальных парков превышает 5,8 тыс. га, количество рабочих мест - 10,6 тыс. человек с прогнозируемым ростом до 44 тыс. рабочих мест.

В Московской области развиты машиностроение и металлообработка. Производится оборудование тепловой и ядерной энергетики (ЗиО-Подольск), ядерного топлива (Электросталь — «ТВЭЛ»); космическая и ракетная техника (Королев — РКК «Энергия», Химки — НПО Лавочкина, Реутов — НПО машиностроения, Дзержинский — МКБ «Горизонт» и т. д.); магистральные тепловозы (Коломенский завод), вагоны метро (Мытищи — Метровагонмаш), электропоезда (Демидовский машиностроительный завод); автомобили (СеАЗ), автобусы (Ликино-Дулево — Ликинский автобусный завод, Голицыно и Яхрома); сельскохозяйственные машины, экскаваторы и краны (г. Люберцы, г. Дмитров, г. Балашиха); высококачественные стали (г. Электросталь); оборудование легкой промышленности (основные центры — г. Коломна, г. Климовск, г. Подольск); кабели (г. Подольск); оптические приборы (Красногорский завод им. С. А. Зверева, Лыткаринский завод оптического стекла).

На территории области особая концентрация предприятий оборонного комплекса (Российский центр демонстрации вооружения, военной техники и технологий в г. Красноармейске, самолетостроительное производство корпорации МиГ в г. Луховицах, ОАО «Камов», НПП «Звезда», Государственный научно-исследовательский институт авиационных систем, Фазотрон-НИИР и многие другие).

Одной из ведущих отраслей специализации Московской области является строительство. По показателям ввода жилья в последние годы Московская область значительно превышает среднероссийский уровень. Как следствие, развита промышленность строительных материалов. Действуют цементные производства в г. Воскресенске и г. Коломне (Щуровский цементный завод), завод сухих строительных смесей в г. Красногорске и множество керамических производств. Развита дерево обрабатывающая промышленность (в г. Бронницах, г. Шатуре и др.). В г. Мытищах работает завод по производству инновационного целлюлозного утеплителя эковаты («Промэковата»). Московская область имеет одни из самых высоких объемов производства кирпича, а также сборных железобетонных конструкций и деталей.

Химическая промышленность работает в основном на привозном сырье. Производятся кислоты (г. Щелково), минеральные удобрения (г. Воскресенск — производственные объединения «Фосфаты» и «Минудобрения»), синтетическое волокно (г. Серпухов и г. Клин), пластмассовые изделия (г. Орехово-Зуево), лаки и краски (г. Сергиев Посад, г. Одинцово), фармацевтические изделия (г. Старая Купавна) и т. д.

Во многих городах действуют предприятия пищевой промышленности. Область занимает одно из ведущих мест в России по производству мяса и субпродуктов пищевых убойных животных, а также мяса птицы. По производству водки Московская область является лидером среди субъектов Российской Федерации (по производству ликероводочных изделий с содержанием спирта до 25% область занимает более скромное 12-е место).

Ранее ведущей отраслью являлась легкая промышленность (на нее приходилось свыше 35% валового промышленного производства области), которая начала развиваться в окрестностях Москвы уже в XVIII веке. Таким образом, легкая промышленность — старейшая промышленная отрасль в регионе. Сохранилось хлопчатобумажное (в г. Егорьевске, г. Ногинске, г. Орехово-Зуево) и шерстяное (в г. Павловском Посаде, г. Пушкино) производства. Производятся также трикотажные изделия (в г. Ивантеевке, г. Дмитрове).

Инвестиционные проекты в области нанотехнологий реализуются в г. Дубне, г. Краснознаменске, г. Хотькове; в г. Фрязино формируется научно-производственный кластер «Фотоника», суммарный объем инвестиций в создание которого оценивается в 150 млн долл. США.

Развиты художественные промыслы (гжельская керамика, жостовские подносы, федоскинская лаковая миниатюра, игрушечный промысел). Действуют фаянсово-фарфоровые заводы в г. Ликино-Дулеве (Дулевский фарфоровый завод) и г. Вербилках («Фарфор Вербилкок»).

Энергетика

Московская энергосистема является частью Объединённой энергосистемы Центра и обслуживает потребителей Москвы и Московской области. Ключевые особенности Московской энергосистемы — жесткая экологическая политика, высокая концентрация генерирующих мощностей на небольшой площади, преобладание в структуре генерирующих мощностей тепловых электростанций (свыше 80%).

Электроэнергию вырабатывают:

- ❖ Каширская ГРЭС (1 910 МВт);
- ❖ Шатурская ГРЭС (1 500 МВт);
- ❖ Дзержинская ТЭЦ №22 (1 300 МВт);
- ❖ ТЭЦ №27 (1 060 МВт);
- ❖ пиковая Загорская ГАЭС (1 200 МВт);
- ❖ пиковая Электрогорская ГРЭС (623 МВт) и другие.

Основным энергетическим проектом региона является строительство Загорской ГАЭС-2 мощностью 840 МВт. Несмотря на большие абсолютные показатели производства электроэнергии, область является импортером электроэнергии: производство составляло в 2010 году 30,1 млрд. кВт/ч, потребление значительно его превышало (45,4 млрд кВт/ч); в структуре потребления основными потребителями являются обрабатывающие производства и население.

Газораспределительную систему Московской области эксплуатирует ГУП МО «Мособлгаз»; это же предприятие поставляет природный газ населению; магистральные газопроводы эксплуатирует ООО «Газпром трансгаз Москва». Компания «Газпром межрегионгаз Москва» является основным поставщиком природного газа, на независимых поставщиков приходится не более 15% поставок.

Московская область обладает одной из наиболее развитых в России систем нефтепродуктообеспечения; ежегодно в область ввозится 2,5—3 млн т автомобильного бензина и около 1,5 млн т дизельного топлива. Транспортировкой и реализацией нефтепродуктов в области занимается ОАО «Мостранснефтепродукт» обслуживающий кольцевой нефтепродуктопровод, с помощью которого перераспределяются потоки поступающего с Московского, Рязанского и Нижегородского нефтеперерабатывающих заводов топлива.

Краткая характеристика Солнечногорского района Московской области⁸

Солнечногорский район — упразднённая административно-территориальная единица (район) в Московской области РСФСР и современной России (1929—1957, 1960—1963, 1965—2019) и одноимённое бывшее муниципальное образование (муниципальный район, 2006—2019).

9 января 2019 года на территории муниципального района было образовано новое муниципальное образование городской округ Солнечногорск.

9 апреля 2019 года вместо Солнечногорского района как административно-территориальной единицы области образован город областного подчинения Солнечногорск с административной территорией.

Административный центр — город Солнечногорск, который как город областного подчинения в 1960—2001 гг. не входил в состав района.

Район граничит с городскими округами: Клин, Истра, Красногорск, Химки, Лобня и Дмитровским Московской области, а также с Зеленоградом города Москвы. Площадь территории — 1 085,07 км². Численность населения района составляет 146 375 чел. на 2019 год.

Солнечногорский район с 2001 до 2003 гг. включал 1 город районного подчинения (Солнечногорск), 3 посёлка городского типа (Андреевка, Менделеево, Поварово) и 11 сельских

⁸ Источник информации: https://ru.wikipedia.org/wiki/Солнечногорский_район

**ТОЧНОЕ ОПИСАНИЕ ОБЪЕКТА ОЦЕНКИ С ПРИВЕДЕНИЕМ ССЫЛОК НА ДОКУМЕНТЫ,
УСТАНОВЛИВАЮЩИЕ КАЧЕСТВЕННЫЕ И КОЛИЧЕСТВЕННЫЕ ХАРАКТЕРИСТИКИ ОБЪЕКТА ОЦЕНКИ**

округов: Андреевский, Вертлинский, Искровский, Кировский, Кутузовский, Мошницкий, Обуховский, Пешковский, Подолинский, Пятницкий, Ржавский, Соколовский, Солнечногорский.

С 2003 до 2006 гг. количество сельских округов сократилось до 10, а число пгт увеличилось до 4: Ржавский сельский округ был упразднён, а составлявшие его посёлок Ржавки и деревня Новые Ржавки были объединены в новый пгт (рабочий посёлок) Ржавки.

Город Солнечногорск с 1960 до 2001 гг. как город областного подчинения не входил в состав района.

В Солнечногорский муниципальный район с 1 января 2006 до 9 января 2019 гг. входило 11 муниципальных образований, в том числе 5 городских и 6 сельских поселений. С 9 января 2019 г. городские и сельские поселения были ликвидированы. В границах их территорий были образованы территориальные управления.

Административно-территориальное деление Московской области



Легенда карты:






-  Более 50 000 жителей
-  5000—20 000 жителей
-  2000—5000 жителей
-  1000—2000 жителей
-  Менее 1000 жителей

Рисунок 6

Источник информации: https://ru.wikipedia.org/wiki/Солнечногорский_район

По территории района проходят важные транспортные магистрали России — Главный ход Октябрьской железной дороги и автомагистраль М10 Е 105 Москва — Санкт-Петербург, а также «Малое московское кольцо» А107 и Большое кольцо Московской железной дороги (БК МЖД).

На следующих рисунках показано территориальное расположение объекта оценки.

**ТОЧНОЕ ОПИСАНИЕ ОБЪЕКТА ОЦЕНКИ С ПРИВЕДЕНИЕМ ССЫЛОК НА ДОКУМЕНТЫ,
УСТАНОВЛИВАЮЩИЕ КАЧЕСТВЕННЫЕ И КОЛИЧЕСТВЕННЫЕ ХАРАКТЕРИСТИКИ ОБЪЕКТА ОЦЕНКИ**

Оцениваемые земельные участки расположены на территории Солнечногорского района Московской области в Северо-Западном направлении.

Оцениваемый земельный участок с кадастровым номером: 50:09:0000000:194352 расположен на территории Солнечногорского района Московской области в Северо-Западном направлении.

Расположение объекта оценки на карте

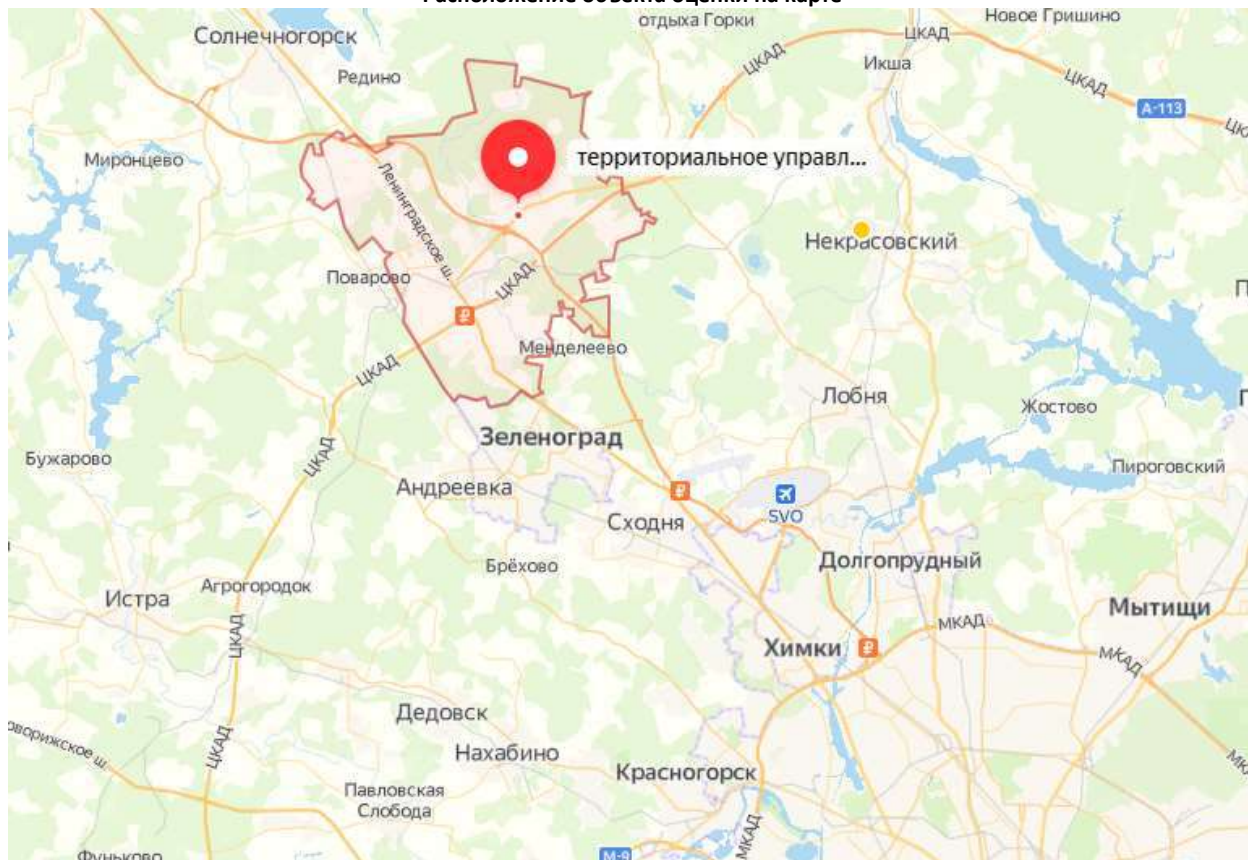


Рисунок 7

Источник: Яндекс карты

**ТОЧНОЕ ОПИСАНИЕ ОБЪЕКТА ОЦЕНКИ С ПРИВЕДЕНИЕМ ССЫЛОК НА ДОКУМЕНТЫ,
УСТАНОВЛИВАЮЩИЕ КАЧЕСТВЕННЫЕ И КОЛИЧЕСТВЕННЫЕ ХАРАКТЕРИСТИКИ ОБЪЕКТА ОЦЕНКИ**

Расположение земельного участка с кадастровым номером: 50:09:0000000:194352 относительно Областного центра

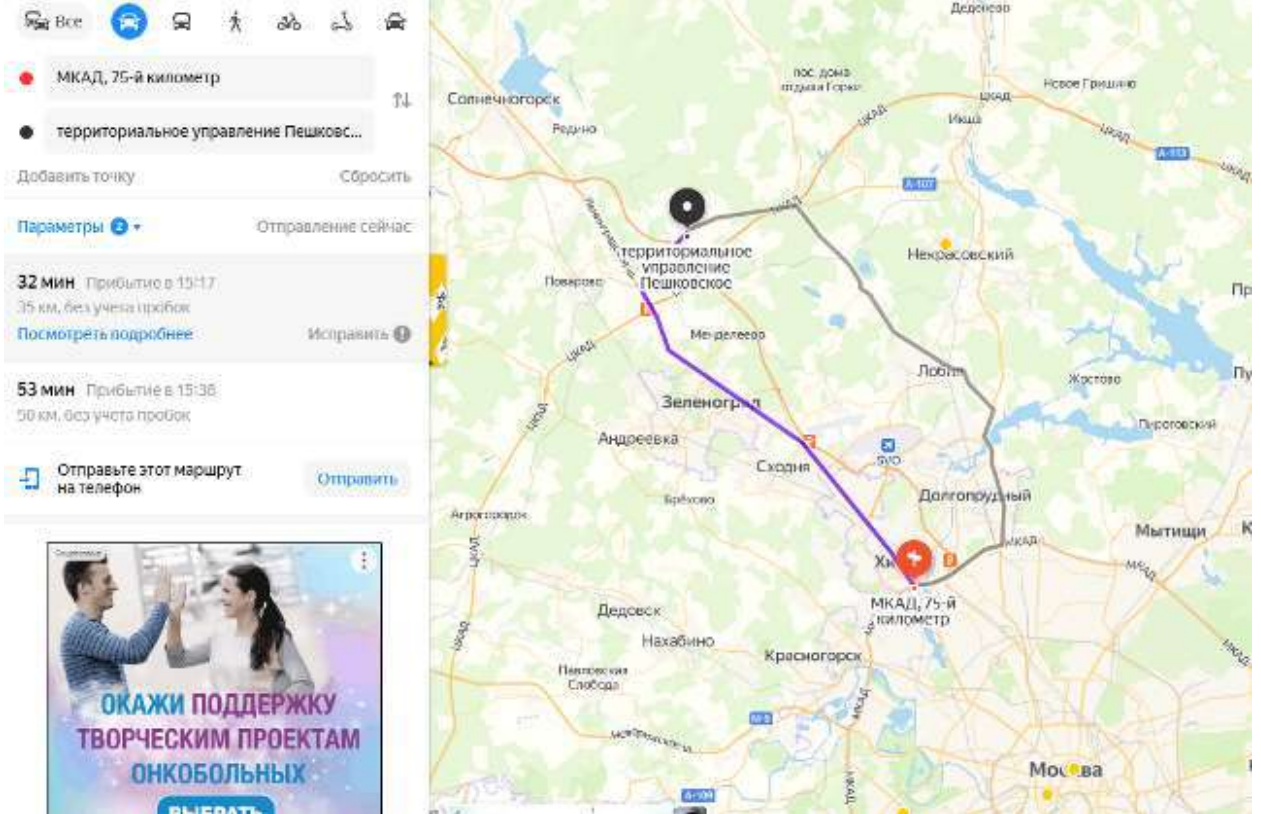


Рисунок 8

Источник: Яндекс карты

Оцениваемые земельные участки расположены на территории Солнечногорского района Московской области в Северо-Западном направлении.

Расположение земельного участка с кадастровым номером 50:09:0060126:10 относительно Областного центра

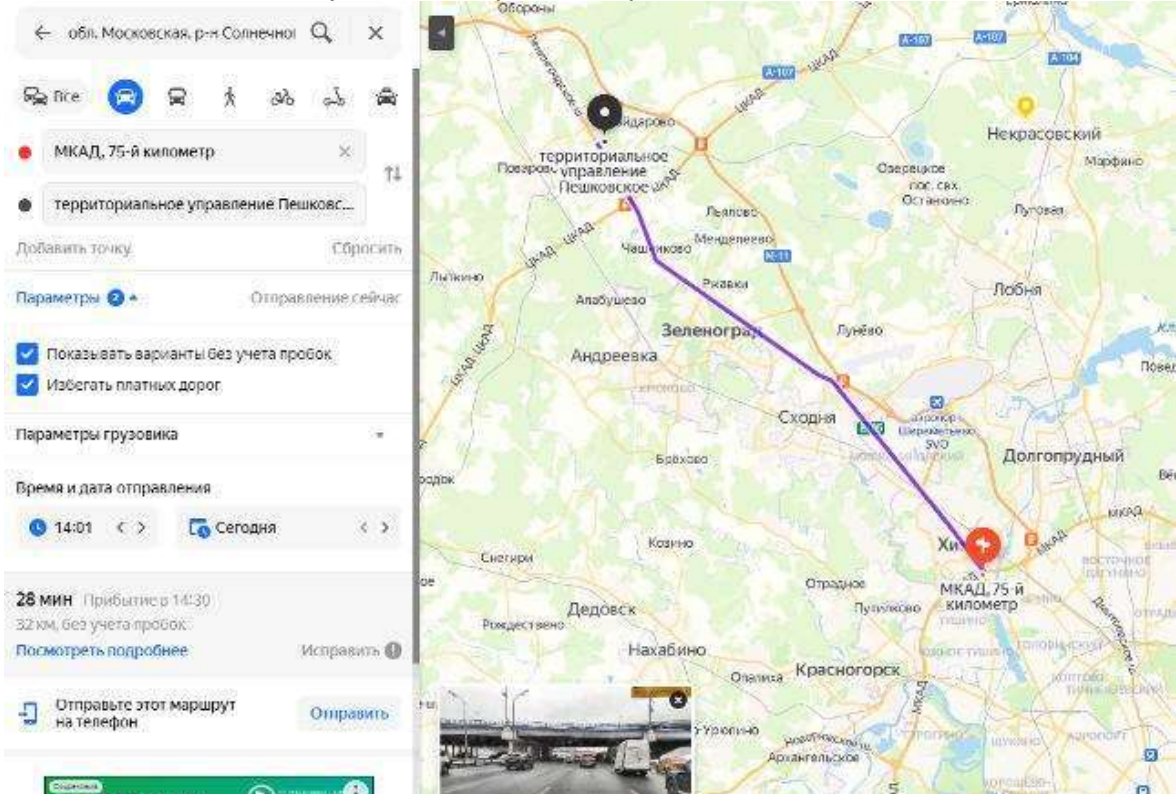


Рисунок 9

Источник: Яндекс карты

ТОЧНОЕ ОПИСАНИЕ ОБЪЕКТА ОЦЕНКИ С ПРИВЕДЕНИЕМ ССЫЛОК НА ДОКУМЕНТЫ,
УСТАНОВЛИВАЮЩИЕ КАЧЕСТВЕННЫЕ И КОЛИЧЕСТВЕННЫЕ ХАРАКТЕРИСТИКИ ОБЪЕКТА ОЦЕНКИ

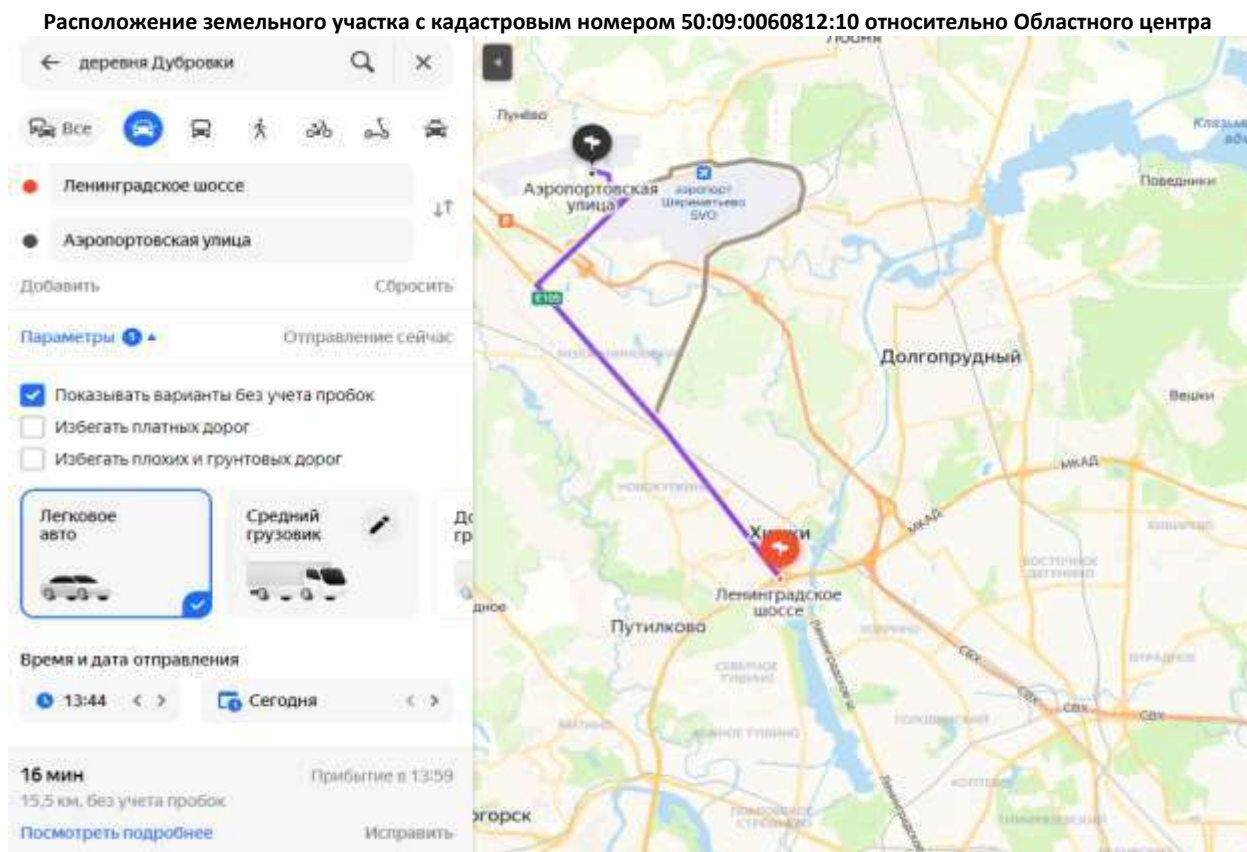


Рисунок 10

Источник: Яндекс карты

8. АНАЛИЗ РЫНКА ОБЪЕКТА ОЦЕНКИ, А ТАКЖЕ АНАЛИЗ ДРУГИХ ВНЕШНИХ ФАКТОРОВ, НЕ ОТНОСЯЩИХСЯ НЕПОСРЕДСТВЕННО К ОБЪЕКТУ ОЦЕНКИ, НО ВЛИЯЮЩИХ НА ЕГО СТОИМОСТЬ

В рамках настоящего раздела Отчета об оценке представлен анализ всех факторов рыночной ситуации, которые могут повлиять на итоговую величину стоимости объекта оценки.

8.1. Анализ влияния общей политической и социально-экономической обстановки в стране и регионе расположения объекта оценки на рынок оцениваемого объекта, в том числе тенденций, наметившихся на рынке, в период, предшествующий дате оценки

Анализ влияния общей политической обстановки в стране и регионе расположения объекта оценки⁹

Политические обстоятельства детально не рассматривались.

Как правило, в сделке предполагается участие двух российских участников (юридических лиц), каждый из которых вполне владеет информацией о текущей политической ситуации. Иностранные компании, которые могут иметь интерес к сделке, имеют возможность обратиться к профессиональным консультантам (политологам).

Оценка осуществляется в условиях высокой неопределенности в связи с событиями общеполитического характера, развивающимися с 24.02.2022, и последующим введением ряда санкций против России со стороны западных государств. Под высокой неопределенностью внешних факторов понимается ситуация, когда по объективным, независящим от Оценщика причинам, величина стоимости не может быть определена «с разумной степенью достоверности» (ст. 393 ГК РФ). При этом причины являются внешними по отношению к объекту оценки и его рынку (политические, военные, макроэкономические, эпидемиологические / пандемические и пр.). Оценщик в рамках современных достижений науки и техники (методологии), правил делового оборота не может достоверно учесть характер и интенсивность влияния указанных причин на величину стоимости объекта оценки. Оценщик полагает, что внешние геополитические обстоятельства находят свое отражение через экономические обстоятельства.

Общедоступная информация и методический инструментарий по независящим от Оценщика объективным причинам не позволяют достоверно спрогнозировать ключевые показатели рынка и их влияние на стоимость объекта оценки.

Расчеты выполнены на условиях рынка объекта оценки, сложившихся на дату оценки.

При изменении ситуации на рынке объекта оценки после даты оценки итоговая величина стоимости может существенно измениться.

Анализ влияния общей социально-экономической обстановки в стране

Анализ влияния социально-экономической обстановки в стране является основой для определения общих тенденций и перспектив развития рынка. На основе информации, полученной в результате данного исследования, возможно построение дальнейших прогнозов по развитию исследуемой отрасли (сегмента рынка, к которому принадлежит оцениваемый объект) и перспектив развития объекта оценки.

Обзор подготовлен на основе материалов НАО «Евроэксперт»¹⁰.

Экономическая активность

В соответствии с первой оценкой Росстата, рост ВВП по итогам 2024 г. составил +4,1% г/г. Номинал ВВП за 2024 г. составил 200 трлн руб., увеличившись практически в 2 раза за 4 года несмотря на ковидные ограничения и санкции, ранее такой результат был достигнут за 10 лет

⁹ Источник информации: Методические разъяснения по определению стоимости в условиях высокой неопределенности внешних факторов (https://srosovet.ru/press/news/040322-2/?utm_source=email/).

¹⁰ Источник: <https://euroexpert.ru/analytics>

АНАЛИЗ РЫНКА ОБЪЕКТА ОЦЕНКИ, ЦЕНООБРАЗУЮЩИХ ФАКТОРОВ, А ТАКЖЕ ВНЕШНИХ ФАКТОРОВ, ВЛИЯЮЩИХ НА ЕГО СТОИМОСТЬ

Основные показатели развития экономики (в процентах нарастающим итогом с начала года к соответствующему периоду предыдущего года)

Показатель	2014	2015	2016	2017	2018	2019	2020	2021	2022	2023	2024
ВВП (индекс физического объема), %	100,7	98,0	100,2	101,8	102,8	102,2	97,3	105,9	98,6	104,1	104,1
Индекс потребительских цен за период, к концу предыдущего периода	111,4	112,9	105,4	102,5	104,3	103,0	104,9	108,4	111,9	107,4	109,5
Индекс промышленного производства	102,0	100,2	101,8	103,7	103,5	103,4	97,9	106,3	100,7	104,3	104,6
Индекс производства продукции сельского хозяйства	104,1	102,1	104,8	102,9	99,8	104,3	101,3	99,6	111,3	100,2	96,8
Индекс инвестиций основной капитал	98,5	89,9	99,8	104,8	105,4	102,1	98,6	107,7	104,6	109,8	108,6
Реальные располагаемые денежные доходы населения	98,8	97,6	95,5	99,5	100,7	101,2	98,0	103,3	104,5	106,1	107,3
Оборот розничной торговли	102,7	90,0	95,2	101,3	102,8	101,9	96,8	107,8	93,5	108,0	107,2
Экспорт товаров, млрд долл. США	497,8	341,5	285,8	357,8	449,6	424,6	338,6	493,1	592,5	425,1	417,2
Импорт товаров, млрд долл. США	308,0	193,0	182,3	227,5	238,5	247,4	234,0	293,5	255,3	285,1	294,5

Рисунок 11

Источник информации: аналитические материалы НАО «Еврэксперт».

Индекс промышленного производства по итогам 2024 г. вырос на +4,6% г/г, что выше показателя 2023 г. (+4,3% г/г). При этом в декабре 2024 г. наблюдалось значительное ускорение темпов прироста выпуска промышленной продукции – до +8,2% г/г после +3,5% г/г в ноябре 2024 г. С исключением сезонности в декабре 2024 г. промышленность выросла на +1,8% м/м SA после +0,5% м/м SA в ноябре 2024 г.

Обрабатывающие производства в 2024 г. были основным источником промышленного роста. Их выпуск увеличился на +8,5% г/г за 2024 г., несмотря на высокую базу 2023 г., когда выпуск увеличился на +8,7% г/г. Тем самым совокупный прирост за 2023-2024 гг. достиг почти +18%. В декабре 2024 г. обрабатывающий сектор показал рекордный в течение 2024 г. прирост на +14,0% г/г после +7,1% г/г в ноябре 2024 г. С устранением сезонности в декабре 2024 г. прирост выпуска составил +2,1% м/м SA после +0,8% м/м SA в ноябре 2024 г.

Прирост объёма строительных работ по итогам 2024 г. составил +2,1% г/г после прироста на +9,0% г/г в 2023 г. В декабре 2024 г. в годовом выражении уровень 2023 г. превышен на +7,5% г/г после +0,5% г/г в ноябре 2024 г. В 2024 г. объём оптовой торговли, несмотря на высокую базу 2023 г. (+8,9%), вырос на +6,8% г/г. В декабре 2024г. объём оптовой торговли увеличился на +3,3% г/г после +3,0% г/г в ноябре 2024 г.

Индекс потребительских цен

В декабре 2024 г. потребительские цены выросли на 1,32% (в ноябре 2024 г. — на 1,43%). С сезонной корректировкой в годовом выражении (с.к.г.) прирост цен в декабре 2024 г. составил 14,2% (в ноябре 2024 г. — 13,8%, в 3 кв. 2024 г. — 11,3%, в 2 кв. 2024 г. — 8,8%, в 1 кв. 2024 г. — 5,9%). Годовая инфляция в декабре 2024 г. ускорилась до 9,52%.

Большинство показателей устойчивого роста цен в декабре 2024 г. возросли по сравнению с ноябрем 2024 г. Это свидетельство того, что расширение внутреннего спроса продолжает значительно опережать возможности наращивания физических объемов выпуска. Ослабление рубля, произошедшее в предыдущие месяцы (до декабря 2024 г.), является дополнительным проинфляционным фактором, который воздействует на цены широкого круга товаров и услуг.

В декабре 2024 г. вклад в ИПЦ товаров и услуг с волатильной ценовой динамикой был менее существенным, чем в ноябре 2024 г., но оставался положительным. В основном это уменьшение было связано с замедлением роста цен на услуги связи, сильно подорожавшие в ноябре 2024 г., и плодоовощную продукцию.

АНАЛИЗ РЫНКА ОБЪЕКТА ОЦЕНКИ, ЦЕНООБРАЗУЮЩИХ ФАКТОРОВ, А ТАКЖЕ ВНЕШНИХ ФАКТОРОВ, ВЛИЯЮЩИХ НА ЕГО СТОИМОСТЬ

Инфляция и динамика цен в отдельных сегментах потребительского рынка, январь 2019 г.- декабрь 2024 г. (месяц к соответствующему месяцу предыдущего года), %

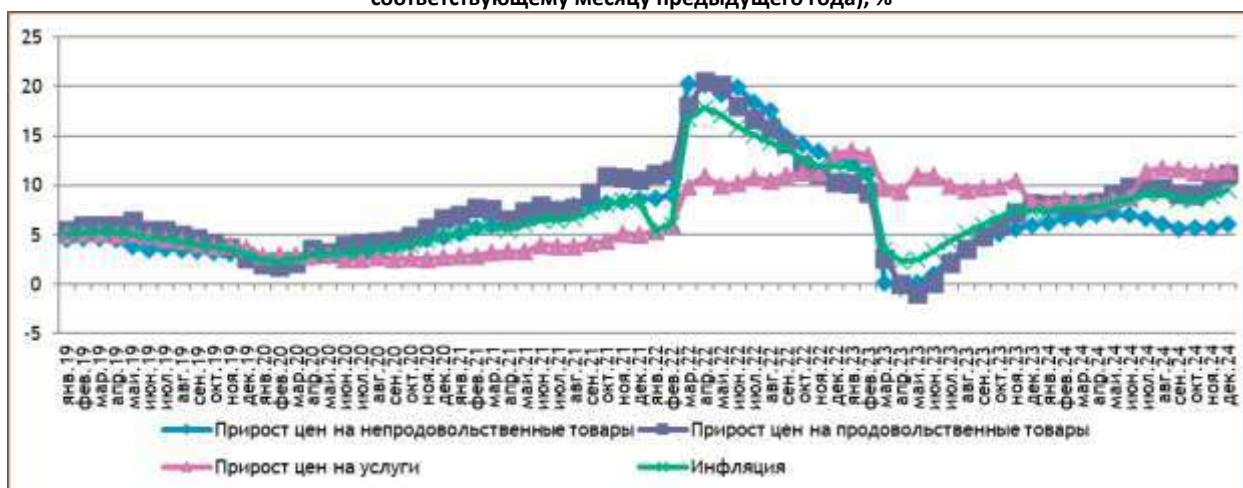


Рисунок 12

Источник информации: аналитические материалы НАО «Евроэксперт».

Внешняя торговля

Стоимостный объем экспорта товаров из РФ в 4 кв. 2024 г. уменьшился на 7% г/г на фоне снижения мировых цен на нефть и ряд других сырьевых товаров, а также ухудшения логистических условий.

За счет снижения экспорта и увеличения импорта по стоимости на 5% г/г положительное сальдо счета текущих операций (СТО) сократилось в 4 кв. 2024 г. до 5 млрд долл. США. В 3 кв. 2024 г. профицит СТО составлял 8 млрд долл. США, а в 4 кв. 2024 г. — 11 млрд долл. США, т.е. в годовом выражении показатель в 4 кв. 2024 г. сократился более чем в 2 раза. За 2024 г. профицит СТО вырос до 54 млрд долл. США, в 2023 г. он оценивался в 50 млрд долл. США. Экспорт товаров из РФ составил 417,2 млрд долл. США, что на 2% меньше, чем в 2023 г.

Причины сокращения экспорта в 2024 г.:

- ❖ снижение мировых цен на нефть;
- ❖ ограничения по сделке ОПЕК+
- ❖ снижение цен на другие сырьевые товары (мировые цены на многие товары российского нефтяного экспорта в 4 кв. 2024 г. сложились ниже уровня соответствующего периода 2023 г. в условиях замедления роста мировой экономики; так, индексы Всемирного банка по ценам на зерновые и удобрения снизились на 11% г/г и 17% г/г соответственно, цены на железную руду и никель — на 21% г/г и 7% г/г соответственно);
- ❖ санкции и другие ограничения (в ноябре 2024 г. США ввели санкции против ряда российских финансовых организаций, участвующих во внешнеторговых расчетах, а в середине декабря 2024 г. ЕС принял 15-й пакет санкций против России, в частности, в санкционный список США попал ГПБ (АО), играющий ключевую роль в расчетах с зарубежными покупателями российского газа; Евросоюз (ЕС) в рамках ограничений против "теневых флотов" добавил в санкционный список более 50 судов, в том числе перевозящих зерно; кроме того, санкции США и Великобритании, введенные весной 2024 г., продолжали сдерживать российский экспорт цветных металлов, а мораторий Турции на ввоз пшеницы и высокие импортные пошлины ЕС негативно сказывались на динамике экспорта зерновых культур; в июне 2024 г. Турция приостановила импорт пшеницы, хотя в дальнейшем постепенно приоткрывала рынок: так, квота на импорт на 31.12.2024 г. составляет 25%).

Импорт товаров в стоимостном выражении вырос в 4 кв. 2024 г. на 5% г/г. Однако по месяцам импорт был неравномерным, в том числе из-за влияния санкций на движение товарных потоков. За весь 2024 г. стоимостный объем импорта товаров в РФ упал на 3%, до 294,5 млрд долл. США. Поддержку со стороны роста внутреннего спроса нивелировали сложности с логистикой и ослабление рубля по сравнению со средним курсом за 2023 г. Ввоз товаров из-за рубежа отчасти сдерживало увеличение внутреннего производства. Доля Европы в совокупном импорте товаров

АНАЛИЗ РЫНКА ОБЪЕКТА ОЦЕНКИ, ЦЕНООБРАЗУЮЩИХ ФАКТОРОВ, А ТАКЖЕ ВНЕШНИХ ФАКТОРОВ, ВЛИЯЮЩИХ НА ЕГО СТОИМОСТЬ

упала до 26% в янв.-окт. 2024 г. с 28% в аналогичном периоде 2023 г., доля Азии в янв.-окт. 2024 г. выросла до 67% с 65% в аналогичном периоде 2023 г., доля Америки в янв.-окт. 2024 г. — осталась в районе 5% по сравнению с аналогичным периодом 2023 г. Товарная структура импорта существенно не изменилась, так как снижение импорта наблюдалось по большинству товарных групп.



Рисунок 13

Источник информации: аналитические материалы НАО «Евроэксперт».

Валютный рынок

После ослабления рубля на фоне санкций в ноябре 2024 г. постепенно происходила адаптация российского рынка к изменению каналов расчетов по внешнеторговым операциям. В результате в дек. 2024 г. национальная валюта укрепилась.

Объем чистых продаж со стороны экспортеров возрос во 2 пол. декабря 2024 г., в целом за декабрь 2024 г. – 13,2 млрд долл. США (в среднем за декабрь 2024 г. – 11,9 млрд долл. США).

Волатильность курса национальной валюты привела к расширению спредов на покупку/продажу наличной иностранной валюты. Средний курс доллара за 2024 г. составил 92,62 руб./долл. США, за 2023 г. - 85,81 руб./долл. США (прирост на 7,9%). Средний курс евро за 2024 г. составил 100,26 руб./евро, за 2023 г. - 92,87 руб./евро (прирост на 7,9%).

Динамика средневзвешенного курса рубля по отношению к долл. США и евро за январь 2019-2024 гг.

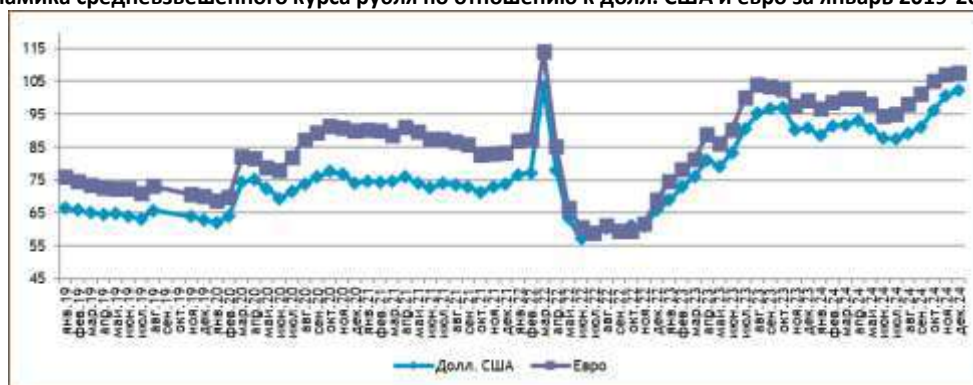


Рисунок 14

Источник информации: аналитические материалы НАО «Евроэксперт».

Мировые цены на нефть и нефтепродукты

Цена марки Brent сократилась за 2024 г. на 4%, составив 79,5 долл. США/баррель, цена техасской WTI - на 3%, составив 75,4 долл. США/баррель.

Среднемесячные цены на нефть WTI и Brent (долл. США/барр.) за январь 2019 г.-декабрь 2024 г.

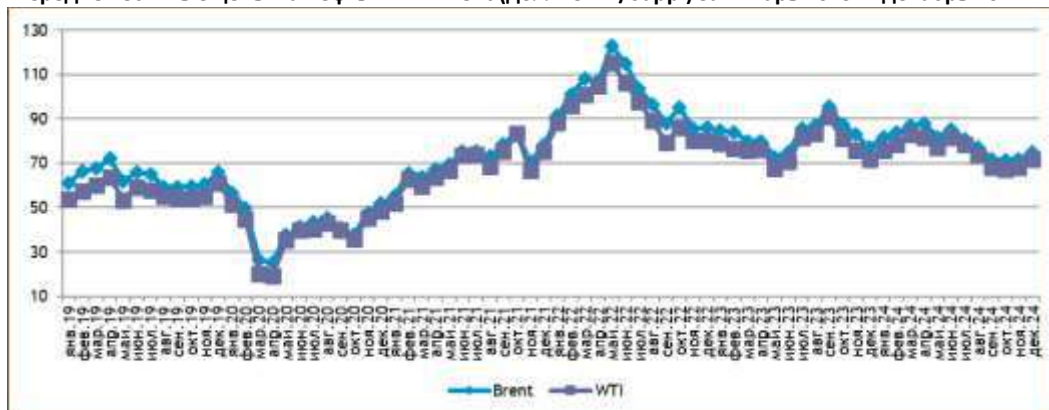


Рисунок 15

Источник информации: аналитические материалы НАО «Евроэксперт».

По данным EIA, по итогам 2024 г. мировой спрос на нефть увеличился на 0,9 млн барр./сут. относительно 2023 г. и составил 102,8 млн барр./сут. Большая часть прироста мирового спроса на нефть по итогам 2024 г. была обеспечена за счет стран, не входящих в ОЭСР, особенно стран Азии, а лидером роста стала Индия. Темпы роста мирового спроса опустились ниже 1 млн барр./сут. впервые с 2019 г. на фоне более слабого, чем ожидалось, спроса со стороны Китая, который оказался минимально положительным. Спрос на нефть в Китае не увеличился относительно 2023 г. на фоне замедления темпа роста реального ВВП, сокращения численности населения и увеличения продаж электромобилей.

Несмотря на ограничения добычи со стороны ОПЕК+, предложение нефти в 2024 г., по данным EIA, увеличилось на 0,5 млн барр./сут. относительно уровня 2023 г. и составило около 102,6 млн барр./сут. Прирост был обеспечен за счет стран, не входящих в ОПЕК+: США, Канады, Гайаны и др. В декабре 2024 г. страны ОПЕК+ в очередной раз перенесли сокращение добровольных ограничений на добычу нефти.

В течение 2024 г., несмотря на тенденцию к замедлению мирового спроса на нефть, на рынке преимущественно сохранялся дефицит, который, по данным EIA, в среднем составил 0,2 млн барр./сут. Ключевым фактором дефицита стал неоднократный перенос сокращения добровольных ограничений на добычу нефти странами ОПЕК+, а также, по данным EIA, фактическое снижение добычи нефти странами альянса.

В 4 кв. 2024 г. тенденция по снижению нефтяных котировок сохранилась на фоне ослабления геополитической напряженности на Ближнем Востоке и наращивания предложения со стороны стран, не входящих в ОПЕК+.

Рынок ценных бумаг

В декабре 2024 г. объем торгов акциями, депозитарными расписками и паями составил 3,8 трлн руб., среднедневной объем торгов – 170,9 млрд руб. В 2024 г. на Московской бирже состоялось 13 первичных (IPO) и четыре вторичных (SPO) размещения акций общим объемом 87,5 млрд руб., также вторичный листинг на Московской бирже получили 2 российские компании.

За 2024 г. биржевая продуктовая линейка пополнилась 25 новыми биржевыми паевыми инвестиционными фондами, инвестирующими в акции, облигации и инструменты денежного рынка. Всего на Московской бирже инвесторам доступны 79 биржевых фондов 17 управляющих компаний. Наибольшую популярность по итогам 2024 г. продемонстрировал сегмент фондов денежного рынка, стоимость чистых активов которых за год увеличилась в 4,4 раза и превысила 1 трлн руб. Индекс МосБиржи (IMOEX) в декабре 2024 г. вырос на 14,4% и составил 2 948 п., однако все еще остается ниже уровня начала 2024 г. (3 099 п.).

Выросли все отраслевые индексы акций. Наибольшее увеличение среди них показали индексы строительных компаний (37,9%), телекоммуникаций (18,8%) и банковской отрасли (17,7%). При этом в целом за 2024 г. акции девелоперов снизились на 35,5%, телекоммуникаций – на 14,8%, а банки продемонстрировали минимальный прирост (на 0,3%).

Рынок государственных ценных бумаг

На рынке ОФЗ в декабре 2024 г. наблюдалась положительная динамика. В декабре 2024 г. доходности ОФЗ в среднем по кривой опустились на 208 б.п., при этом основное снижение происходило на ближнем конце кривой на фоне решения Банка России сохранить ключевую ставку на уровне 21% (оно стало неожиданным для участников рынка, предполагавших, что ставка возрастет). Размещение в декабре 2024 г. двух выпусков ОФЗ-ПК на общую сумму 2 трлн руб. позволило Министерству финансов России выполнить план заимствований на 2024 г.

Крупнейшие продажи в декабре 2024 г. на вторичном рынке ОФЗ, как и большую часть 2024 г., совершали кредитные организации, а покупки – НФО (в рамках доверительного управления и за счет собственных средств) и розничные инвесторы. В целом, в 2024 г. больше половины объема вторичных торгов ОФЗ пришлось на кредитные организации.

Динамика индекса государственных облигаций (RGBITR) за январь 2019-декабрь 2024 гг., п. п.

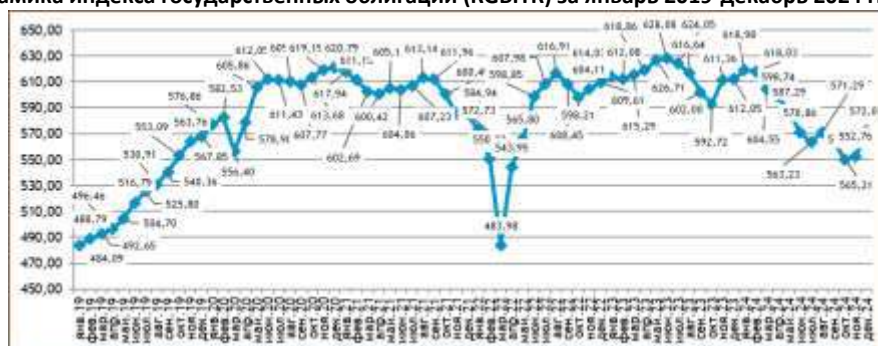


Рисунок 16

Источник информации: аналитические материалы НАО «Евроэксперт».

Кредитный рейтинг России

В апреле 2017 г. Банк России внес в реестр филиалов и представительств иностранных кредитных рейтинговых агентств сведения о филиалах S&P, Moody's и Fitch.

Присвоенные России кредитные рейтинги, действующие в 2024 г.

Агентство	Дата присвоения рейтинга	В иностранной валюте	В национальной валюте
Standard & Poor's	08.04.2022 г.	SD- (негативный) преддефолтное состояние	СС (негативный) очень высокая подверженность рискам, дефолт пока не произошел, но более чем вероятен
Moody's InvestorsService	06.03.2022	Ca (Negative) (долговые обязательства с рейтингом Ca являются высоко спекулятивными и, вероятно, находятся в состоянии дефолта либо близки к дефолту. При этом существует некоторая вероятность выплаты основной суммы долга и процентов по нему)	н/д
Fitch Ratings	08.03.2022	С (начался дефолт или процесс, подобный дефолту, возможности для внешнего финансирования эмитента отсутствуют)	С (начался дефолт или процесс, подобный дефолту, возможности для внешнего финансирования эмитента отсутствуют)

Рисунок 17

Источник информации: аналитические материалы НАО «Евроэксперт».

Ключевая ставка Банка России

Ключевая (базовая) процентная ставка — это минимальный процент, под который Банк России выдает кредиты коммерческим банкам. Получив кредит у Банка России, коммерческие банки дают кредиты компаниям и розничным потребителям уже под собственный процент, который выше значения ключевой ставки.

Изменения ключевой ставки Банка России в 2023- 2024 гг.:

- С 24.07.2023 г. - Совет директоров Банка России от 21.07.2023 г. принял решение повысить ключевую ставку на 100 б.п. до 8,50%

- С 15.08. 2023 г. - Совет директоров Банка России принял решение повысить ключевую ставку

АНАЛИЗ РЫНКА ОБЪЕКТА ОЦЕНКИ, ЦЕНООБРАЗУЮЩИХ ФАКТОРОВ, А ТАКЖЕ ВНЕШНИХ ФАКТОРОВ, ВЛИЯЮЩИХ НА ЕГО СТОИМОСТЬ

на 350 б.п. до 12,00%

- С 18.09.2023 г. - Совет директоров Банка России от 15.09.2023 г. принял решение повысить ключевую ставку на 100 б.п. до 13,00%

- С 30.10.2023 г. - Совет директоров Банка России от 27.10.2023 г. принял решение повысить ключевую ставку на 200 б.п. до 15,00%

- С 18.12.2023 г. Совет директоров Банка России от 15.12.2023 г. принял решение повысить ключевую ставку на 100 б.п. до 16,00%

- С 29.07.2024 г. - Совет директоров Банка России от 26.07.2024 г. принял решение повысить ключевую ставку на 200 б.п. до 18,00%

- С 16.09. 2024 г. - Совет директоров Банка России от 13.09.2024 г. принял решение повысить ключевую ставку на 100 б.п. до 19,00%

- С 28.10.2024 г. - Совет директоров Банка России от 25.10.2024 г. принял решение повысить ключевую ставку на 200 б.п. до 21,00%

Основные причины повышения ключевой ставки в 2023 г.:

- темпы прироста цен, включая широкий набор устойчивых показателей, превысили 4% в пересчете на год и продолжают расти;

- увеличение внутреннего спроса превышает возможности расширения производства, в том числе в силу ограниченности свободных трудовых ресурсов, что усиливает устойчивое инфляционное давление в экономике;

- увеличение инфляционных ожиданий;

- увеличение проинфляционных рисков из-за динамики внутреннего спроса и произошедшего с начала 2023 г. ослабление рубля.

Ключевая ставка Банка России в 2019- 2024 гг., %

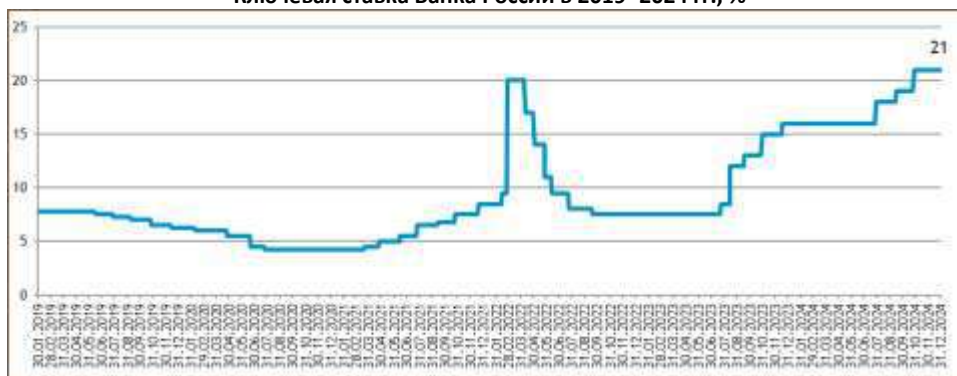


Рисунок 18

Источник информации: аналитические материалы НАО «Евроэксперт».

Прогнозы развития экономики России

Показатель	Источник	2025	2026	2027
Темп роста ВВП, в % к пред. году	Консенсус-прогноз Института "Центр развития" (ВШЭ, ноябрь 2024 г.)	101,6	101,5	101,6
	Макроэкономический опрос Банка России (сентябрь 2024 г.)	101,5	101,7	101,9
	Евразийский Банк Развития (декабрь 2024 г.)	102,4	101,7	101,5
	The Economist Intelligence Unit (ноябрь 2024 г.)	106,8	103,2	102,4
	БКС. Мир Инвестиций (4 кв. 2024 г.)	102,0	-	-
	Прогноз социально-экономического развития России на 2024-2027 гг. (Центр макроэкономического анализа и краткосрочного прогнозирования, декабрь 2024 г.)	101,5-101,8	101,5-101,9	101,9-102,2
Индекс потребительских цен на середину года, %	Консенсус-прогноз НАО «Евроэксперт»	7,2%	4,6%	4,1%
	Refinitiv Eikon (декабрь 2024 г.)	8,9%	5,3%	-
	Прогноз социально-экономического развития РФ на 2025 г. и на плановый период 2026 г. и 2027 г. (сентябрь 2024 г.)	5,8%	4,3%	4,0%
	Макроэкономический опрос Банка России (декабрь 2024 г.)	8,2%	5,0%	4,2%
	Среднесрочный прогноз Банка России (октябрь 2024 г.)	6,5%	4,1%	4,0%
	The Economist Intelligence Unit (ноябрь 2024 г.)	6,9%	4,2%	4,2%

АНАЛИЗ РЫНКА ОБЪЕКТА ОЦЕНКИ, ЦЕНООБРАЗУЮЩИХ ФАКТОРОВ, А ТАКЖЕ ВНЕШНИХ ФАКТОРОВ, ВЛИЯЮЩИХ НА ЕГО СТОИМОСТЬ

Показатель	Источник	2025	2026	2027
Реальные располагаемые денежные доходы населения, в % к пред. году	Прогноз социально-экономического развития России на 2024-2027 гг. (Центр макроэкономического анализа и краткосрочного прогнозирования, декабрь 2024 г.)	102,8-103,0	102,0-102,4	102,2-102,5
Курс доллара США, руб./долл. США	Консенсус-прогноз НАО «Евроэксперт»	99,95	102,49	105,19
	Евразийский Банк Развития (декабрь 2024 г.)	104,00	106,00	109,00
	Консенсус-прогноз Института "Центр развития"	98,95	102,25	104,95
	Макроэкономический опрос Банка России (декабрь 2024 г.)	102,00	104,00	106,60
	The Economist Intelligence Unit (ноябрь 2024 г.)	98,33	100,20	102,20
Курс евро, руб./евро	Прогноз социально-экономического развития РФ на 2025 г. и на плановый период 2026 г. и 2027 г. (сентябрь 2024 г.)	96,48	100,01	103,20
	Консенсус-прогноз НАО «Евроэксперт» ¹¹	110,06	112,86	115,83
Ключевая ставка Банка России, %	Макроэкономический опрос Банка России (декабрь 2024 г.)	21,3%	14,6%	10,4%
	Консенсус-прогноз Института "Центр развития" (ВШЭ, ноябрь 2024 г.)	19,2%	13,9%	10,1%
	Среднесрочный прогноз Банка России (октябрь 2024 г.)	18,5%	12,5%	8,0%
	Евразийский Банк Развития (декабрь 2024 г.)	22,1%	15,5%	11,5%
Доходность долгосрочных государственных облигаций, %	The Economist Intelligence Unit (ноябрь 2024 г.)	14,6%	10,1%	9,8%

Рисунок 19

Источник информации: аналитические материалы НАО «Евроэксперт».

8.2. Определение сегмента рынка, к которому принадлежат объекты оценки

При анализе рынка объекты необходимо структурировать. Для этого всю совокупность объектов рынка (земельных участков) следует сегментировать. В данном случае однородными подвидами могут выступать как категории земель и их целевое назначение, их качество, параметры земельных участков, местоположение земельных участков, транспортная доступность, так и некоторые экономические показатели.

В общем случае, по мнению аналитиков Vesco Consulting, на земельном рынке Московского региона¹² можно выделить следующие сегменты в зависимости от:

1. Категории земель:

- ❖ земли сельскохозяйственного назначения;
- ❖ земли населенных пунктов;
- ❖ земли промышленности и иного назначения;
- ❖ земли особо охраняемых территорий;
- ❖ земли лесного фонда;
- ❖ земли водного фонда;
- ❖ земли запаса.

2. Целевого назначения земель:

- ❖ под индивидуальное жилищное строительство;
- ❖ под коттеджное строительство;
- ❖ под загородные дома и резиденции;
- ❖ под садово-огородническое хозяйство;
- ❖ под фермерское хозяйство;
- ❖ под административно-производственные цели;
- ❖ прочее.

¹¹ Прогноз курса евро (руб./евро) рассчитан от консенсус-прогноза курса доллара США с учетом средневзвешенного значения соотношения курсов евро к доллару США за 2018-2024 гг.

¹² Источник информации: с использованием материалов Интернет-ресурса <http://www.rview.ru/segment.html/>. Оценщик приходит к выводу, что сегментирование земельного рынка Московского региона может быть применимо и к территории Новой Москвы.

3. Вида права пользования земельным участком:

- ❖ собственность;
- ❖ аренда;
- ❖ постоянное бессрочное пользование;
- ❖ владение.

4. Престижности направления:

- ❖ наиболее престижные – Рублево-успенское, Новорижское, Сколковское;
- ❖ престижные – Калужское, Минское, Можайское, Дмитровское, Киевское, Пятницкое, Ленинградское;
- ❖ второстепенные – Волоколамское, Ярославское, Осташковское, Алтуфьевское, Симферопольское;
- ❖ наименее востребованные – Щелковское, Каширское, Рузское и пр.

5. Расстояние от МКАД:

- ❖ до 10 км;
- ❖ 10-20 км;
- ❖ 20-40 км;
- ❖ 40-60 км;
- ❖ 60-80 км;
- ❖ свыше 80 км.

6. Местоположения и окружения:

- ❖ в непосредственной близости от водного объекта;
- ❖ в непосредственной близости лесного массива;
- ❖ в непосредственной близости от промышленного предприятия;
- ❖ другое окружение.

7. Размеры земельного участка:

- ❖ менее 0,1 га;
- ❖ от 0,1 до 0,5 га;
- ❖ от 0,5 до 1 га;
- ❖ от 1 до 3 га;
- ❖ большие участки свыше 3 га.

8. Наличия подведенных к земельному участку коммуникаций:

- ❖ газоснабжение;
- ❖ электроснабжение;
- ❖ теплоснабжение;
- ❖ водоснабжение;
- ❖ канализация.

Категория земель, в первую очередь, отражается на оборотоспособности земельного участка: по действующему законодательству допускаются сделки купли-продажи из земель сельскохозяйственного назначения, земель промышленности и населенных пунктов. При этом качество земли влияет на ценообразование земельного участка. Земли лесного фонда по Лесному кодексу Российской Федерации допускается вовлекать в арендные отношения. А земли промышленности и иного специального назначения имеют свою специфику и могут быть ограничены или изъяты из оборота.

Сегментирование земельных участков, исходя из целевого назначения, обусловлено инвестиционной привлекательностью земли и возможностью дальнейшего развития территорий потенциальными инвесторами и девелоперами. Именно этот сегмент важен при анализе аналогов и выработке решения о наиболее эффективном использовании конкретного земельного участка.

Право пользования землей определяет операции на рынке недвижимости. Поэтому, исследуя земельный рынок в целом или анализируя возможность развития какого-то конкретного земельного участка, следует делать акцент на этой характеристике недвижимости. Полноправный

собственник земельного участка, равно как любого другого объекта недвижимости, вправе распоряжаться им по своему усмотрению, разумеется, не выходя за рамки законодательства. Однако если земельный участок находится, например, на праве постоянного бессрочного пользования, то пользователь может распоряжаться объектом только с согласия органов власти. В случае аренды определяющим являются все оговоренные условия договорных арендных отношений. Именно ими обусловлены потенциально возможные действия арендатора земли.

Без анализа вышеприведенных характеристик недвижимого имущества и их возможного разделения на подвиды не должна обходиться модель сегментирования. Но основными факторами являются другие. Как известно, для земельных участков в Московском регионе существуют три главных критерия, обуславливающие его престижность, – это направление (в данном случае принято привязываться к шоссе), расстояние от МКАД и окружение земельного участка. По этим характеристикам, определяющим спрос на землю, сами земельные участки практически не отличаются от коттеджных поселков и другой загородной недвижимости. Здесь важно учитывать различные потребности потенциального покупателя. Например, в случае, если освоение земельного участка рассматривается для коттеджного строительства или загородной резиденции, то желательно, чтобы расстояние до г. Москвы составляло радиус в 20-40 км от МКАД. Другое дело приобретение земельного надела для коммерческих целей, где выходят на первый план другие определяющие критерии: важным моментом являются транспортные развязки и интенсивность движения, близость к крупным населенным пунктам, как местам сбыта, и т.д.

С точки зрения престижности направления и окружения земли, данный фактор играет ключевую роль для земель для личного пользования.

Следующим этапом после определения местоположения земельного участка встает вопрос о его площади. И здесь желания потенциальных инвесторов и частных лиц расходятся в зависимости от целей использования земли.

Большое влияние на стоимость оказывает степень развитости инфраструктуры. Участки на хорошо освоенных землях ценятся значительно дороже, нежели на неосвоенных. А увеличение стоимости земельного участка в зависимости от наличия подведенных коммуникаций можно дифференцировать следующим образом:

- ❖ электроэнергия – 15-25%;
- ❖ газоснабжение – 15-25%;
- ❖ остальное (водоснабжение, канализация, теплоснабжение, коммуникационные связи) – 5-15%.

В таблице ниже представлен анализ объекта оценки по критериям, представленным выше.

Таблица 11

Анализ объекта оценки по критериям, определяющим сегмент рынка, к которому принадлежат объекты оценки

Наименование критерия	Описание критерия применительно к объекту оценки
Категория земельных участков	Земельные участки сельскохозяйственного назначения и земли промышленности
Целевое назначение земельных участков	Для сельскохозяйственного производства и промышленного использования
Вид права пользования земельными участками	Общая долевая собственность
Направления	Ленинградское направление и Новорязанское направление
Расстояние от МКАД	15-46 км от МКАД-
Местоположение и окружение	Земельные участки сельскохозяйственного назначения и земли промышленности
Размер земельных участков	Земельные участки объекта оценки относятся к большим земельным участкам
Наличие подведенных к земельному участку коммуникаций	На территории объектов оценки отсутствуют подведенные и подключенные коммуникации (проходят по границе)

Источник: анализ Оценщика

На основании проведенного анализа объект оценки принадлежит к рынку земельных участков Московского региона (категория: земли сельскохозяйственного производства, вид разрешенного

использования: для сельскохозяйственного производства и категория: земли промышленности, вид разрешенного использования: для промышленного производства).

В последующих разделах настоящего Отчета приводится анализ рынка из того сегмента, к которому принадлежат оцениваемые объекты.

8.3. Анализ рынка земельных участков Московской области¹³

Предложения на рынке земельных участков Подмосковья

Предложение участков в Московской области значительно превышает спрос. С кризиса 2008 г. ситуация на рынке земли грустная: существует только точечный спрос. И бизнес-активность год от года скорее уменьшается, чем увеличивается.

Выбор на первый взгляд большой для разных проектов: складов или производств, магазинов или офисов, под строительство жилья. Но в основном это участки сельскохозяйственного назначения (иногда уже с утвержденными ПЗЗ, тогда земля может использоваться для индивидуального жилищного строительства) – собственники держат землю в этом статусе в связи со сравнительно невысокими налогами (0,3% от кадастровой стоимости, если сельхозземли используются по назначению, 1,5% – если не по назначению), отсутствием инвестиций или предложений по развитию. По данным специалистов рынка, в 30-километровой зоне от МКАД чаще встречаются переведенные в другой статус участки, например, земли поселений или земли для размещения промышленных объектов, поэтому более-менее активный рынок сосредоточен в этой зоне.

В настоящее время не существует ресурса или единой площадки с данными, которые бы позволяли объективно оценить общий объем рынка земли в Московской области, а значительная часть информации в принципе не является публичной. По оценке специалистов рынка, из примерно 1,5 млн га сельскохозяйственного назначения на территории Московской области около 300 000 га подготовлены к продаже.

Препятствует сделкам то, что часто эти земли находятся в залоге у банков и есть проблемы с кредиторами. Например, в залог участок банк брал при цене 10 000 долл. США за сотку, а сейчас цена – 10 000 руб., а то и дешевле. Ряд крупных владельцев быть таковыми перестал по разным причинам, некоторые закопались в еще большую непубличность, а между тем участков, которые не продаются годами, скопилось немало. Причины – завышенная стоимость, наличие обременений, невозможность использования участка по назначению. Владельцам таких активов остается либо снижать цену, либо искать варианты альтернативного использования, например действительно заняться сельским хозяйством или начать добывать песок, если есть такая возможность.

Коммерческие условия на рынке земли

Чтобы был шанс продать участок, цена должна находиться на нижней границе рынка, а иногда и за ней на 5–10%. Много владельцев, которые не могут продать активы 5–7 и более лет. Они ежегодно снижают цену и уже жалеют, что не продали раньше. Это касается и земель промышленности, и земель поселений. Сейчас некоторые из тех владельцев, с кем велись переговоры несколько лет назад по тому или иному участку, соглашаются отдать землю в управление под создание загородных поселков, тогда как прежде были категорически против этого.

Впрочем, специалисты рынка считают, что 80% участков все-таки продаются за 3–4 месяца, если собственник достаточно мотивирован и реально оценивает объект. Остальные 20% – абсолютный неликвид.

По данным ОГРК, цена земли сельскохозяйственного назначения в зоне 50–100 км от МКАД – от 500 до 15 000 руб. за сотку. Участки под дачное строительство (10–50 га) на удалении 30–50 км

¹³ Источник информации: http://www.zemer.ru/info/main_themes/28361/, <https://mosreg.ru/sobytiya/novosti/news-submoscow/svobodnye-zemelnye-uchastki-dlya-selskokhozyaistvennoi-deyatelnosti-podmoskovya-nanesli-na-kartu/>, <https://www.vedomosti.ru/realty/articles/2020/06/12/832498-zemlya-podmoskove-dlya-investorov/>, <https://vc.ru/avito/534760-issledovanie-avito-nedvizhimosti-za-god-spros-na-zemelnye-uchastki-v-rossii-vyros-na-4/>.

от МКАД в массовом сегменте стоят в среднем 30 000–70 000 руб. за сотку. Но 3–11 га, пригодные для поселков элитных (например, в районе Дарьино, Лызлово, Лайково, Лапино по Рублевскому шоссе), по данным специалистов рынка, уже идут по 10 000–20 000 долл. США за сотку, на Николиной Горе – от 25 000 долл. США сотка. В Покровском на Новорижском шоссе (23 км от МКАД) 20 га выставлены по цене 220 000 руб. за сотку. По подсчетам аналитиков «Авито недвижимости», сотка под ИЖС в Московской области по итогам апреля в среднем стоила 73 279 руб. Это на 8,4% дешевле, чем годом ранее (80 000 руб.) По итогам продаж цена снизилась до 70 837 руб. (-3,3%).

В сегменте участков сельхозназначения за последние годы стоимость по России выросла на 28%. Таким образом на «Авито Недвижимости» в среднем по России цена подобных участков составила 449 000 руб.

Земли промышленного назначения на удалении в 15–50 км от МКАД и общей площадью от 50 до 250 га стоят от 70 000 до 230 00 руб. за сотку. Таких участков достаточно много. Например, в базе ОГРК их более 50, по цене от 15 млн до 500 млн руб. По данным Knight Frank, цена в промышленных парках на востоке Московской области колеблется от 150 000 до 350 000 руб. за сотку в зависимости от того, насколько развита площадка, есть ли резиденты. Специалисты рынка считают, что земля продолжит дешеветь.

Спрос на рынке земли

В сегменте участков сельхозназначения за год спрос по России вырос на 11%.

Требования покупателей изменились сильнее, чем привычки собственников. С каждым годом запросы от девелоперов «становятся все более структурированными»: нужное целевое назначение и вид разрешенного использования участка, его соответствие ПЗЗ и др. Сильное влияние на рынок оказало введение в 2017 г. зон КУРТ (комплексного устойчивого развития территорий). Часть земель в Московской области попали под это регулирование, появились ограничения по площади застройки, высотности и т. д. В результате выход полезной жилой площади на этих участках заметно уменьшился, интерес к ним упал. И только если ПЗЗ удастся изменить и повысить долю жилья, стоимость актива и спрос на него возрастают. Но сейчас это сложная процедура.

Подмосковье – зона рискованного земледелия, но некий спрос со стороны небольших сельхозпредприятий и фермерских хозяйств есть. Есть и предложение, например, в базе «Инвест-недвижимости» более 1500 таких участков в Московской и граничащей с ней Калужской, Тульской и Рязанской областях. До начала пандемии основными покупателями были профессиональные мелкие и средние сельхозпредприятия, фермеры, но за время вынужденного карантина выросло количество заявок от желающих приобрести сельхозземлю, чтобы выращивать продукты питания для семьи. Для этих целей спрашивают от 1 до 100 га, преимущественно по южным направлениям от Москвы. А среди покупателей и будущих фермеров все больше бывших владельцев бизнесов, в том числе связанных со строительством городской недвижимости, которые ничего не понимают в сельском хозяйстве.

По словам специалиста рынка, два типа участков пользуются стабильным спросом – это земли промышленного назначения, которые подходят под строительство заводов и производств, и земли под коттеджные поселки. Размер – от 5 до 50 га. Однако, интерес к участкам под технопарки, склады или производства минимальный. Попытки развивать промышленные кластеры предпринимаются, но довольно вяло, а во время пандемии и карантина о деловой активности вообще не идет речи. Участки под застройку складов активно продавались до 2008 г. и складов в аренду более чем достаточно.

Хотя компании, которые приняли решение о покупке и прошли инвестиционные комитеты до начала пандемии, не приостановили работу по согласованию условий сделки, договоров купли-продажи. Но те, которые рассматривали приобретение участков в инвестиционных целях и еще не вошли в обязывающие соглашения, приостановили переговоры до снятия всех ограничений. Тем более что и до пандемии в последние годы это были не самые рентабельные инвестиции. Поэтому компания RDI планирует сама делать проекты, а не продавать землю. Например, сейчас она работает над концепцией технопарка у деревни Старосырово в новой Москве на 65 га, это займет около двух лет.

Тем не менее интерес к землям промышленного назначения со стороны малого бизнеса есть. Компании покупают небольшие, от 30 соток до 1 га, участки (как правило, на территориях индустриальных парков) и строят производственно-складские базы, административные здания для собственных нужд или используют площадку для размещения дорожной техники.

МЕТА уже реализовала несколько проектов индустриально-складских парков (их собственники – юридические и физические лица, у которых с группой заключены договоры о совместной деятельности), где земля после межевания продается участками от 30 соток. «Большое Покровское» (15 км от МКАД по Киевскому шоссе, от 300 000 руб. за сотку) уже практически распродано. В «Новоселках» в 51 км от МКАД по Симферопольскому шоссе продаются участки от 50 соток под строительство производственных и складских комплексов, от 70 000 руб., в промпарке «Коробово» (8 км от МКАД по трассе А 105 Москва – Домодедово) – от 325 000 руб. за сотку под промышленно-складскую и офисно-торговую застройку. Продажи в «Коробово» начались в конце прошлого года, в начале этого года продали три участка, в разгар пандемии продажи остановились, покупатели пока стараются понять, что будет с экономикой дальше. Компания не планирует снижать цену, а в случае замедления продаж просто уменьшит площади минимальных участков с 30 до 20 соток и таким способом снизит стоимость лотов, говорит управляющий партнер Группы МЕТА.

По данным аналитиков, земля под офисы или ритейл спросом не пользуется. Для торговых центров нужны участки вдоль федеральных трасс, на МКАД и в местах, где большой трафик, но, лучшие земли уже разобраны крупными торговыми сетями. Речь может идти только о покупке небольших участков под строительство узкопрофильных магазинов. В настоящее время интерес ритейлеров сконцентрирован на поиске нужных площадей внутри жилых кварталов.

И «несистемных» покупателей, по словам эксперта, немного. Как правило, они долго вынашивают в голове проект по строительству гоночной трассы, парка развлечений, конноспортивного клуба и др., потом долго подбирают землю, но до сделки по разным причинам дело не доходит.

Рынок загородной недвижимости за последние годы только терял покупателей, поэтому и активность девелоперов здесь минимальна. 80% всех заключаемых сделок с землей под строительство коттеджных поселков – под проекты эконом-класса, где в розницу продаются участки без подряда. Пандемия, порушив многие бизнесы, вызвала даже некоторое оживление спроса на загородные дома, игроки этого рынка востепенулись, интерес к участкам под коттеджные поселки уже выше, чем 1,5–2 года назад. Появились клиенты, которые рассматривают участки по 20–25 га или даже по гектару для создания совсем камерных поселков.

По словам специалиста рынка, в январе-феврале у компании «Мой гектар» прошли три сделки, в двух случаях землю, 14 га и 35 га, купили под коттеджные поселки. Но в марте и апреле сделок не было – инвесторы взяли паузу. Это объясняется тем, что инвестиции достаточно серьезные, от 50 млн руб.

Некоторые лендлорды сейчас предприняли попытки заняться девелопментом и зовут риэлторов в консультанты. Так вместо того, чтобы содействовать в продажах, риэлторы уже в роли консалтеров совместно разрабатываем с ними концепции проектов. Профессиональные игроки готовятся к оживлению загородного рынка, ведь в последние годы «не с кем было работать».

Спрос на землю, в том числе под застройку поселками, вряд ли вырастет и после пандемии. Рынок все еще затоварен – несколько лет будут торговаться предложения, которые есть в наличии.

Вывод

Предложение участков в Московской области значительно превышает спрос. Бизнес-активность год от года скорее уменьшается, чем увеличивается.

В основном предложение на рынке земли представлено участками сельскохозяйственного назначения (иногда уже с утвержденными ПЗЗ, тогда земля может использоваться для индивидуального жилищного строительства). По данным специалистов рынка, в 30-километровой зоне от МКАД чаще встречаются переведенные в другой статус участки, например, земли поселений или земли для размещения промышленных объектов, поэтому более-менее активный рынок сосредоточен в этой зоне.

Цена земли сельскохозяйственного назначения в зоне 50–100 км от МКАД – от 500 до 15 000 руб. за сотку. Участки под дачное строительство стоят в среднем от 30 000 руб. за сотку до 25 000 долл. США сотка. На стоимость участка оказывает существенное влияние местоположение (направление и удаленность от МКАД) и площадь участка.

Сотка под ИЖС в Московской области по итогам апреля в среднем стоила 73 279 руб. Это на 8,4% дешевле, чем годом ранее (80 000 руб.). Земли промышленного назначения стоят от 70 000 до 350 000 руб. за сотку в зависимости от местоположения (направление и удаленность от МКАД) и площади.

Некий спрос со стороны небольших сельхозпредприятий и фермерских хозяйств есть. До начала пандемии основными покупателями были профессиональные мелкие и средние сельхозпредприятия, фермеры, но за время вынужденного карантина выросло количество заявок от желающих приобрести сельхозземлю, чтобы выращивать продукты питания для семьи. Для этих целей спрашивают от 1 до 100 га, преимущественно по южным направлениям от Москвы. А среди покупателей и будущих фермеров все больше бывших владельцев бизнесов, в том числе связанных со строительством городской недвижимости, которые ничего не понимают в сельском хозяйстве.

Два типа участков пользуются стабильным спросом – это земли промышленного назначения, которые подходят под строительство заводов и производств, и земли под коттеджные поселки.

Компании, которые приняли решение о покупке и прошли инвестиционные комитеты до начала пандемии, не приостановили работу по согласованию условий сделки, договоров купли-продажи. Но те, которые рассматривали приобретение участков в инвестиционных целях и еще не вошли в обязывающие соглашения, приостановили переговоры до снятия всех ограничений. В разгар пандемии продажи участков промышленного назначения остановились, покупатели пока стараются понять, что будет с экономикой дальше.

8.3.1. Анализ фактических данных о ценах сделок и (или) предложений с объектами недвижимости из сегментов рынка, к которым может быть отнесен оцениваемый объект при фактическом, а также при альтернативных вариантах его использования, с указанием интервала значений цен

Обзор рынка земельных участков является экспертным исследованием и основан на материалах, размещенных в свободном открытом доступе. Обзор является результатом анализа цен предложений от собственников объектов коммерческой недвижимости и агентств, работающих на рынке коммерческой недвижимости.

Оценщик приводит фактические данные о ценах сделок и (или) предложений с объектами недвижимости из сегментов рынка, к которым относится объект оценки при его фактическом использовании, без анализа альтернативных вариантов его использования.

Сравнивая земельные участки, необходимо определить сегмент рынка, к которому принадлежит оцениваемый объект. Решение этой задачи облегчается пониманием того, что к одному сегменту рынка относятся объекты, для которых одинаковым является состав ценообразующих факторов и ценообразование по каждому из указанных факторов единообразно.

Сегмент рынка земельных участков во многом (но не во всем) определяется категорией земель и видом разрешенного использования (ВРИ). При этом вид разрешенного использования в пределах категории земель относительно просто может быть изменен по желанию собственника. Но и в пределах одного ВРИ, например, под торговую функцию, могут быть несколько рыночных сегментов – торговля вдоль улиц (стрит-ритейл), форматы «универсам», «макси» и «мега», ценообразование для которых существенно отличается друг от друга. Есть противоположные примеры, когда одному сегменту рынка принадлежат земельные участки с разными ВРИ и даже категориями по принятой их классификации.

В пределах выбранного сегмента обычно рассматриваются следующие присущие земле ценообразующие факторы:

1. Передаваемые права.
2. Наличие обременений (сервитуты, доля инвестора/муниципалитета и т.п.).

3. Наличие документов (ГПЗУ, ПЗЗ), определяющих функции и параметры возможной застройки, и/или разрешения на строительство (согласованного проекта застройки).
4. Местоположение (как составной фактор).
5. Обеспеченность инженерными коммуникациями/возможность обеспечения (наличие согласованных или оплаченных ТУ на подключение).
6. Площадь участка (эффект масштаба).
7. Нетипичная форма участка (может влиять на параметры застройки).
8. Выраженный рельеф (плоский участок может стоить дороже аналогичного с существенным уклоном).
9. Обустройство участка (ограждение) и ближайшего окружения (асфальтирование подъездов, освещение, озеленение и т.п.).
10. Транспортная доступность участка.
11. Развитость социальной инфраструктуры района расположения.

Площадь участков обычно указывается в сотках (типично для участков ИЖС и дачного строительства), квадратных метрах (для коммерческой недвижимости и многоэтажного строительства) или гектарах (для с/х и производственного назначения). Наиболее часто встречающейся единицей сравнения является цена в рублях за 1 кв. м и сотку площади земельного участка.

Основные характеристики предлагаемых к продаже земельных участков с указанием источников информации (выборка доступных Оценщику на дату оценки предложений по земельным участкам) приведены в таблице ниже.

Параметры поиска:

- ❖ направление – Ленинградское,
- ❖ удаленность от МКАД – в интервале 10-70 км;
- ❖ тип объекта – земельные участки под сельскохозяйственное производство и земли промышленности;
- ❖ вид договора – договор купли-продажи;
- ❖ источник – Сайты и базы объявлений об аренде и продаже недвижимости <http://www.invst.ru/>, <https://www.idland.ru/> и др.

Таблица 12

Характеристика объектов-аналогов, возможных к использованию при определении справедливой и рыночной стоимости земельных участков в рамках рыночного (сравнительного) подхода для земельного участка промышленного назначения

№ п/п	Местоположение	Шоссе	Передаваемые права	Удаленность от МКАД, км	Общая площадь, сот.	Цена предложения, руб.	Цена предложения, руб./сот.	Источник информации
1	Московская область, р-н Солнечногорский, в районе д.Никифорово	Ленинградское	Собственность	36	123,00	15 973 100	129 863	https://www.avito.ru/moskovskaya_oblast_men_deleevo/zemelnye_uchastki/uchastok_123_ga_promnaznacheniya_4599021330
2	Московская обл., г.о. Солнечногорск, территориальное управление Пешковское	Ленинградское	Собственность	43	223,00	60 000 000	269 058	https://www.avito.ru/povarovozemelnye_uchastki/uchastok_223_ga_promnaznacheniya_4055917026
3	обл. Московская, р-н Солнечногорский, с.п. Луневское	Ленинградское	Собственность	15	38,02	5 999 999	157 812	https://www.avito.ru/povarovozemelnye_uchastki/uchastok_40_sot_promnaznacheniya_443341244
4	Московская обл., г.о. Солнечногорск, промышленная зона № 1-1, с1	Ленинградское	Собственность	31	269,44	60 000 000	222 684	https://www.avito.ru/povarovozemelnye_uchastki/uchastok_269_ga_promnaznacheniya_4343202505
5	Московская обл., Солнечногорский р-н д. Литвиново	Ленинградское	Собственность	35	620,00	60 000 000	96 774	https://move.ru/objects/litvinovo_6846311111/
6	Солнечногорский р-н д. Ложки	Пятницкое	Собственность	32	748,00	99 000 000	132 353	https://move.ru/objects/lojki_6846311128/
7	Солнечногорский р-н п. Пешки	Ленинградское	Собственность	37	540,00	76 462 000	141 596	https://move.ru/objects/peshki_6846311079/
8	Московская область, Дмитровский район, д. Рождествено	Ленинградское	Собственность	43	280,00	28 000 000	100 000	https://www.avito.ru/moskovskaya_oblast_men_deleevo/zemelnye_uchastki/uchastok_28_ga_promnaznacheniya_4135362485
9	Московская область, Дмитровский городской округ, Никольское поселок	Ленинградское	Собственность	33	300,00	52 500 000	175 000	https://dmitrov.cian.ru/sale/commercial/298000657/
10	Московская область, Солнечногорск городской округ, Смирновка поселок, вл2с1	Ленинградское	Собственность	51	107,00	15 000 000	140 187	https://solnechnogorsk.cian.ru/sale/commercial/313343898
11	Московская область, Солнечногорск городской округ, д. Дурыкино	Ленинградское	Собственность	26	1 440	63 000 000	43 750	https://move.ru/objects/prodaetsya_promyshlennogo_naznacheniya_ploshchadyu_144000_kv_m_ploshchadyu_1440_sotok_moskovskaya_solnechnogorsk_m-10_rossiya_45-y_kilometr_9270959644/
Минимальное значение цены предложения, руб./сот.							43 750	
Среднее значение цены предложения, руб./ сот.							146 280	
Максимальное значение цены предложения, руб./ сот.							269 058	

Источник: открытые источники информации приведены в таблице

Характеристика объектов-аналогов, возможных к использованию при определении справедливой и рыночной стоимости земельных участков в рамках рыночного (сравнительного) подхода для земельных участков сельскохозяйственного использования в Солнечногорском городском округе

№ п/п	Местоположение	Направление/ шоссе	Передаваемые права	Удаленность от МКАД, км	Общая площадь, сот.	Цена предложения, руб.	Цена предложения, руб./сот.	Источник информации
1	Московская обл., Солнечногорский р-н д. Новое	Северо-Западное/Ленинградское шоссе	Собственность	56	435	4 800 000	11 034	https://www.avito.ru/solnechnogorsk/zemelnye_uchastki/uchastok_435_ga_snt_dnp_2901996160
2	обл. Московская, р-н Солнечногорский, с.п. Смирновское, д. Муравьево	Северо-Западное/Ленинградское шоссе	Собственность	55	290	2 100 000	7 241	https://www.avito.ru/solnechnogorsk/zemelnye_uchastki/uchastok_29_ga_snt_dnp_238020434
3	обл. Московская, Солнечногорский р-н д. Шелепаново	Северо-Западное/Ленинградское шоссе	Собственность	37	650	6 500 000	10 000	https://move.ru/objects/prodaetsya_zemelnyy_uchastok_ploschadyu_65000_kv_m_ploschadyu_650_sotok_moskovskaya_oblast_solnechnogorskiy_rayon_derevnya_shelepanovo_9262427851/
4	Московская обл., г.о. Солнечногорск, территориальное управление Смирновское	Северо-Западное/Ленинградское шоссе	Собственность	57	204	2 999 999	14 706	https://www.avito.ru/solnechnogorsk/zemelnye_uchastki/uchastok_204_ga_snt_dnp_4139155298
5	Московская обл., Дмитровский г.о., д.Удино	Северо-Западное/Ленинградское шоссе	Собственность	37	1572	21 000 000	13 359	https://move.ru/objects/udino_6873419399/
6	Московская обл., г.о. Солнечногорск, д. Новое	Северо-Западное/Ленинградское шоссе	Собственность	56	286	3 500 000	12 238	https://www.avito.ru/solnechnogorsk/zemelnye_uchastki/uchastok_286_ga_snt_dnp_2535362756
7	Московская обл., Солнечногорский р-н д. Заовражье	Северо-Западное/Ленинградское шоссе	Собственность	66	1048	5 900 000	5 630	https://move.ru/objects/prodaetsya_sh_naznacheniya_ploschadyu_104800_kv_m_ploschadyu_1048_sotok_moskovskaya_solnechnogorsk_zaovrajskoye_9272762726/
8	обл. Московская, р-н Солнечногорский, д. Ростовцево	Северо-Западное/Ленинградское шоссе	Собственность	40	907,88	5 447 280	6 000	https://move.ru/objects/rostovcevo_6865383928/
Минимальное значение цены предложения, руб./сот.							5 630	
Среднее значение цены предложения, руб./ сот.							10 026	
Максимальное значение цены предложения, руб./ сот.							14 706	

Источник: открытые источники информации приведены в таблице

Диапазон цен на объекты промышленного назначения, предлагаемые к продаже, варьируется от 43 750 до 269 058 руб./сот. в зависимости от расположения, наличия коммуникаций, общей площади и других факторов. В результате проведенного анализа сделаны следующие выводы:

- ❖ Цены предложений на объекты для производственного назначения находятся в диапазоне 43 750-269 058 руб./сот.
- ❖ Средняя стоимость 1 сот. земельных участков составляет 146 280 руб.
- ❖ Срок экспозиции земельных участков составляет в среднем около 12 месяцев в зависимости от площади, района расположения, окружения, обеспеченности коммуникациями и прочих факторов.
- ❖ В большинстве случаев собственники земельных участков готовы вести переговоры относительно цены предложения и снижать цену.

Диапазон цен на объекты сельскохозяйственного назначения, предлагаемые к продаже, в Солнечногорском городском округе варьируется от 5 630 до 14 706 руб./сот., в зависимости от расположения, наличия коммуникаций, общей площади и других факторов. В результате проведенного анализа сделаны следующие выводы:

- ❖ Цены предложений на объекты для сельскохозяйственного назначения находятся в диапазоне в Солнечногорском городском округе от 5 630 до 14 706 руб./сот.,
- ❖ Средняя стоимость 1 сот. земельных участков составляет в Солнечногорском городском округе 10 026 руб.
- ❖ Срок экспозиции земельных участков под сельскохозяйственное производство составляет в среднем около 12 месяцев в зависимости от площади, района расположения, окружения, обеспеченности коммуникациями и прочих факторов.
- ❖ В большинстве случаев собственники земельных участков готовы вести переговоры относительно цены предложения и снижать цену.

Таким образом, при определении стоимости объекта оценки главными критериями для отбора аналогов будут являться:

- ❖ местоположение (направление);
- ❖ тип объекта недвижимости, его назначение;
- ❖ актуальность предложения на дату оценки.

На основании анализа графика, представленного выше, можно сделать вывод, что удельные показатели цен предложения земельных участков исследуемой категории отличаются в несколько раз.

8.3.2. Анализ основных факторов, влияющих на спрос, предложение и цены сопоставимых объектов недвижимости, с приведением интервалов значений этих факторов

Основные ценообразующие факторы, влияющие на спрос, предложение и цены сопоставимых объектов недвижимости, на рынке земельных участков для жилой застройки, с приведением интервалов значений этих факторов, представлены в таблице ниже.

Таблица 14

Ценообразующие факторы на рынке земельных участков в Московской области

Ценообразующий фактор	Диапазоны значений ценообразующих факторов
Передаваемое право	Стоимость права собственности относительно права пользования на условиях аренды, диапазон корректирующих коэффициентов [1,13 (средний); 1,05-1,16 (доверительный интервал)]
Тип цены (цена предложения/цена сделки)	Величина корректировки на торг для сельскохозяйственного производства может составлять 18,1%, для промышленного назначения может составлять 13,5%
Дата сделки, дата предложения	Конъюнктура рынка стабильная в период между наблюдаемыми ценами сделок и предложений; корректировка на изменении цен на рынке со сроком экспозиции до 12 месяцев [0%]
Вид разрешенного использования	Вид разрешенного использования значительно влияет на стоимость земельного участка

АНАЛИЗ РЫНКА ОБЪЕКТА ОЦЕНКИ, ЦЕНООБРАЗУЮЩИХ ФАКТОРОВ, А ТАКЖЕ ВНЕШНИХ ФАКТОРОВ, ВЛИЯЮЩИХ НА ЕГО СТОИМОСТЬ

Ценообразующий фактор	Диапазоны значений ценообразующих факторов
Местоположение (удаленность от МКАД)	Корректировка вводится на основании типа населенного пункта, в котором расположен земельный участок, корректировка составляет от 0% до 56% при сравнении областного центра и мелких населенных пунктов
Местоположение (направление/шоссе)	Направление значительно влияет на стоимость земельного участка
Площадь земельного участка (эффект масштаба)	Масштабный фактор представляет собой коэффициент уменьшения/увеличения удельной стоимости земельных участков в зависимости от диапазонов, к которым принадлежат объект исследования и объект-аналог. Удельная стоимость земельного участка уменьшается по мере увеличения площади, корректировка может составлять от -10,0% до 41,0%
Подъездные пути	Влияние на стоимость оказывает наличие/отсутствие транспортных подъездных путей к участку
Наличие коммуникаций	Большое влияние на стоимость оказывает степень развитости инфраструктуры. Так, участки на хорошо освоенных землях ценятся значительно дороже, нежели на неосвоенных. А увеличение стоимости земельного участка в зависимости от наличия подведенных коммуникаций можно дифференцировать следующим образом: <ul style="list-style-type: none"> ❖ электроэнергия – 1,05-1,14; ❖ газоснабжение – 1,08-1,22; ❖ водоснабжение – 1,06-1,11; ❖ канализация – 1,04-1,11; ❖ теплоснабжение – 1,07-1,17
Межевание участка	Влияние на стоимость больших земельных массивов оказывает межевание под дальнейшую застройку

Источник: справочники оценщика недвижимости, анализ Оценщика

Более подробное описание основных ценообразующих факторов на рынке земельных участков и обоснование диапазонов их значений приведены в соответствующем разделе расчета стоимости объекта оценки.

8.3.3. Основные выводы относительно рынка недвижимости в сегментах, необходимых для оценки объекта

Основные выводы относительно рынка недвижимости в сегменте, необходимом для оценки объекта, приведены в таблице ниже.

Таблица 15

Основные характеристики рынка свободных земельных участков в Московской области

Показатели	Характеристика показателя
Динамика рынка	Цены предложения растут на качественные предложения
Спрос	Спрос вырос на 11% по стране
Предложение	Предложение растет по стране
Объем продаж	Данные носят закрытый характер
Емкость рынка	Данные носят закрытый характер
Ликвидность	Средний срок экспозиции – до 12 месяцев
Колебания цен на рынке оцениваемого объекта	Незначительные в течение полугодия, предшествующего дате оценки
Ожидания участников рынка	На рынке Московского региона стагнация продолжится, оживление спроса и положительная динамика цен ожидаются только при начале роста экономики

Источник: анализ Оценщика

Таким образом, в рамках настоящего Отчета для обоснования основных ценообразующих факторов, использованных при определении стоимости объекта оценки, Оценщиком применялись статистические данные справочников оценщика, а также данные открытых источников. Описание применяемых данных представлено в соответствующих разделах настоящего Отчета.

8.3.4. Перечень использованных при проведении оценки объекта оценки данных с указанием источников их получения

Ниже представлен перечень использованных при проведении оценки объекта оценки данных с указанием источников их получения.

Таблица 16

Перечень использованных при проведении оценки объекта оценки данных с указанием источников их получения	
Данные	Источники информации
Источники получения данных при применении рыночного (сравнительного) подхода	
Данные об аналогах	Сайт о продаже недвижимости https://www.idland.ru/ , базы недвижимости: Авито (https://www.avito.ru/), ЦИАН (https://cian.ru/); https://move.ru
Корректировка на торг	Справочника оценщика недвижимости-2024 («Земельные участки. Часть 1. Территориальные характеристики и корректирующие коэффициенты на локальное местоположение») Приволжского центра методического и информационного обеспечения оценки, г. Нижний Новгород, 2024 год, под ред. Лейфера Л.А. Справочник оценщика недвижимости-2023 («Земельные участки. Сельскохозяйственного назначения. Корректирующие и территориальные коэффициенты. Скидки на торг. Коэффициенты капитализации») Приволжского центра методического и информационного обеспечения оценки, г. Нижний Новгород, 2023 год, под ред. Лейфера Л.А.
Корректировка на удаленность МКАД	Справочника оценщика недвижимости-2024 («Земельные участки. Часть 1. Территориальные характеристики и корректирующие коэффициенты на локальное местоположение») Приволжского центра методического и информационного обеспечения оценки, г. Нижний Новгород, 2024 год, под ред. Лейфера Л.А. Справочник оценщика недвижимости-2023 («Земельные участки. Сельскохозяйственного назначения. Корректирующие и территориальные коэффициенты. Скидки на торг. Коэффициенты капитализации») Приволжского центра методического и информационного обеспечения оценки, г. Нижний Новгород, 2023 год, под ред. Лейфера Л.А.
Корректировка на общую площадь	Справочника оценщика недвижимости-2024 («Земельные участки. Часть 2. Территориальные характеристики и корректирующие коэффициенты на локальное местоположение») Приволжского центра методического и информационного обеспечения оценки, г. Нижний Новгород, 2024 год, под ред. Лейфера Л.А. Справочник оценщика недвижимости-2023 («Земельные участки. Сельскохозяйственного назначения. Корректирующие и территориальные коэффициенты. Скидки на торг. Коэффициенты капитализации») Приволжского центра методического и информационного обеспечения оценки, г. Нижний Новгород, 2023 год, под ред. Лейфера Л.А.
Корректировка на обременения	https://www.ocenchik.ru/docs/1301-sorazmernaya-plata-za-servitut.html/
Корректировка на наличие подъездных путей	«Статистика рынка. Корректировки стоимости земли. Ассоциация «СтатРиэлт» на Благоустройство и дорожную инфраструктуру земельных участков - корректировки на 01.01.2025 года (https://statrielt.ru/statistika-rynka/statistika-na-01-01-2025-g/korrektirovki-stoimosti-zemelnykh-uchastkov/3685-na-blagoustrojstvo-i-dorozhnyuyu-infrastrukturu-zemelnykh-uchastkov-korrektirovki-na-01-01-2025-goda).
Корректировка на конфигурацию, форму, рельеф земельного участка	Данные статьи в журнале «Имущественные отношения в Российской Федерации» № 2 (221) «Учет ограничений и обременений, в том числе сервитутов, при определении и оспаривании кадастровой стоимости» (https://cyberleninka.ru/article/n/uchet-ogranicheniy-i-obremeneniyy-v-tom-chisle-servitotov-pri-opredelenii-i-osparivanii-kadastrovoy-stoimosti/viewer).
Расчет затрат на межевание	Данные открытых источников информации (https://geocompani.ru/uslugi/mezhevanie/mezhevanie-zemelnogo-uchastka/ ; https://vektor-kadastr.ru/mezhevaniye-zemelnogo-uchastka ; https://est-3d.ru/inzhenerno-geodezicheskie-izyskaniya/mezhevanie/
Величина безрисковой ставки	http://www.cbr.ru/hd_base/zcyc_params
Срок экспозиции	Данные справочника «СтатРиэлт» на 01.01.2025 (https://statrielt.ru/statistika-rynka/statistika-na-01-01-2025-g/korrektirovki-stoimosti-zemelnykh-uchastkov/3696-sroki-likvidnosti-sroki-prodazhi-ekspozitsii-tipichnye-dlya-rynka-zemelnykh-uchastkov-i-massivov-na-01-01-2025-goda)
Срок проведения работ по межеванию	https://geomergroup.ru/article/skolko-po-vremeni-delaetsya-mezhevanie/#i0

Источник: указан выше

Основные и релевантные данные, собранные по данным анализа рынка исходя из принципа достаточности, используются Оценщиком в дальнейших расчетах стоимости объекта оценки.

9. АНАЛИЗ НАИБОЛЕЕ ЭФФЕКТИВНОГО ИСПОЛЬЗОВАНИЯ

Понятие наиболее эффективного использования (НЭИ), используемое в настоящем Отчете, представляет собой такое использование недвижимости, которое максимизирует ее продуктивность (соответствует ее наибольшей стоимости) и которое физически возможно, юридически разрешено (на дату определения стоимости объекта оценки) и финансово оправдано¹⁴.

Анализ оптимального использования позволяет выявить продуктивный вид использования, на который ориентируются участники рынка (покупатели и продавцы) при формировании цены сделки.

Анализ НЭИ состоит в проверке соответствия рассматриваемых вариантов использования недвижимости следующим трем критериям:

- ❖ быть **юридически разрешенным**, то есть вид и срок предполагаемого использования не должны подпадать под действие правовых ограничений;
- ❖ быть **физически возможным**, то есть не иметь ограничений со стороны среды реализации проекта;
- ❖ быть **финансово целесообразным**, то есть использование должно обеспечивать доход, равный или больший по сравнению с суммой операционных расходов, финансовых обязательств и капитальных затрат;

и выборе из вариантов, отвечающих всем указанным критериям, варианта, соответствующего наибольшей продуктивности (стоимости) объекта оценки.

В общем случае, вариант оптимального использования застроенного земельного участка (с существующими улучшениями) может не совпадать с вариантом оптимального использования этого земельного участка, если бы он был свободен от застройки. Особенно ярко это несоответствие проявляется при реновации старой застройки на активных рынках крупных городов. В том случае, если объект недвижимости с существующими улучшениями имеет стоимость меньшую, чем стоимость свободного земельного участка за вычетом расходов на снос существующих улучшений, оптимальным вариантом будет изменение застройки участка. Поэтому необходимо рассматривать два варианта развития объекта недвижимости – с сохранением использования существующих улучшений и с их изменением (ремонт, реконструкция, новое строительство). Для выявления целесообразности изменения существующей застройки проводится:

- ❖ анализ земельного участка как незастроенного (условно свободного);
- ❖ анализ земельного участка с существующими улучшениями.

Оценщик на стадии анализа «экономической оправданности» сводит варианты использования объекта оценки к тем, которые наиболее разумны в сложившихся рыночных реалиях и правовом поле.

Исходя из вышесказанного, а также учитывая назначение оценки и вид определяемой стоимости, дальнейший расчет справедливой и рыночной стоимости произведен для варианта использования оцениваемых объектов недвижимости по текущему целевому назначению – для сельскохозяйственного назначения и промышленного назначения.

¹⁴ Источник информации: пункт 13 ФСО №7.

10. ОПИСАНИЕ ПРОЦЕССА ОЦЕНКИ ОБЪЕКТА ОЦЕНКИ В ЧАСТИ ПРИМЕНЕНИЯ ПОДХОДА (ПОДХОДОВ) К ОЦЕНКЕ

10.1. Содержание и объем работ, использованных для проведения оценки (основные этапы проведения оценки)

Оценщик осуществил сбор и анализ информации, необходимой для проведения оценки объекта оценки. Оценщик изучил количественные и качественные характеристики объекта оценки, собрал информацию, существенную для определения стоимости объекта оценки теми подходами и методами, которые на основании суждения Оценщика должны быть применены при проведении оценки.

В соответствии с пунктом 1 ФСО III процесс оценки включает следующие действия:

- ❖ согласование задания на оценку заказчиком оценки и оценщиком или юридическим лицом, с которым оценщик заключил трудовой договор, путем подписания такого задания в составе договора на оценку объекта оценки (далее – договор на оценку) или в иной письменной форме в случае проведения оценки на основаниях, отличающихся от договора на оценку, предусмотренных Федеральным законом от 29 июля 1998 г. № 135-ФЗ «Об оценочной деятельности в Российской Федерации» (Собрание законодательства Российской Федерации, 1998, № 31, ст. 3813; 2021, № 27, ст. 5179) (далее – Федеральный закон);
- ❖ сбор и анализ информации, необходимой для проведения оценки;
- ❖ применение подходов к оценке, включая выбор методов оценки и осуществление необходимых расчетов;
- ❖ согласование промежуточных результатов, полученных в рамках применения различных подходов к оценке (в случае необходимости), и определение итоговой стоимости объекта оценки;
- ❖ составление отчета об оценке объекта оценки (далее – отчет об оценке).

10.2. Иные сведения, необходимые для полного и достаточного представления результата оценки

1. Датой, по состоянию на которую произведена оценка, является 06.03.2025. В случае необходимости использования в расчетах показателей в иностранной валюте, пересчет в рубли производился по установленному Банком России обменному курсу на дату оценки или другие соответствующие даты.
2. Все расчеты выполнены в табличном редакторе Microsoft Excel с учетом ограниченного количества значений после запятой (точность расчетов «как на экране»), что обеспечивает возможность проверки промежуточных и итоговых результатов проведенных расчетов, приведенных в настоящем Отчете.
3. Допускается приведение в расчетах и таблицах округленных значений расчетных величин.
4. Планы, схемы, чертежи и иные иллюстративные материалы, если таковые приведены в Отчете, призваны помочь пользователю Отчета получить наглядное представление об объекте оценки и не должны использоваться в каких-либо других целях.
5. В соответствии с требованиями п. 8 ФСО VI в приложении к Отчету приведены в том числе копии исходных документов, представленных Заказчиком (их графические изображения). На указанных копиях могут быть не видны (не полностью видны) следы заверения соответствующих материалов Заказчика, в т.ч. в связи с их предоставлением в электронном виде с подписью ЭЦП. При этом Оценщик гарантирует, что все материалы, предоставленные Заказчиком, были оформлены в соответствии с требованиями п. 13 ФСО III, их оригиналы хранятся в архиве Оценщика.

10.3. Инспекция объекта оценки

Датой оценки является 06.03.2025. Осмотр объекта оценки не производился.

Более подробное описание вышеуказанной информации представлено в соответствующих разделах настоящего Отчета.

10.4. Теория оценки

В соответствии с разделом I ФСО V при проведении оценки используются сравнительный, доходный и затратный подходы. При применении каждого из подходов к оценке используются различные методы оценки. Оценщик может применять методы оценки, не указанные в федеральных стандартах оценки, с целью получения наиболее достоверных результатов оценки.

10.4.1. Затратный подход

Затратный подход представляет собой совокупность методов оценки, основанных на определении затрат, необходимых для воспроизводства или замещения объекта оценки с учетом совокупного обесценения (износа) объекта оценки и (или) его компонентов. Затратный подход основан на принципе замещения.¹⁵

В соответствии с пунктом 25 ФСО V, рассматривая возможность и целесообразность применения затратного подхода, оценщик должен учитывать:

- ❖ возможность для участников рынка создать объект, обладающий такой же полезностью, что и объект оценки, – значимость подхода высокая, когда у участников рынка есть возможность создать объект без значительных юридических ограничений, настолько быстро, что участники рынка не захотят платить значительную премию за возможность немедленного использования оцениваемого актива при его покупке;
- ❖ надежность других подходов к оценке объекта – наиболее высока значимость затратного подхода, когда объект не генерирует непосредственно доход и является специализированным, то есть не продается на рынке отдельно от бизнеса или имущественного комплекса, для которого был создан.

В соответствии с ФСО №7 (пункт 24) затратный подход рекомендуется применять:

а) затратный подход рекомендуется применять для оценки объектов недвижимости – земельных участков, застроенных объектами капитального строительства, или объектов капитального строительства, но не их частей, например, жилых и нежилых помещений;

б) затратный подход целесообразно применять для оценки недвижимости, если она соответствует наиболее эффективному использованию земельного участка как незастроенного и есть возможность корректной оценки физического износа, а также функционального и внешнего (экономического) устареваний объектов капитального строительства;

в) затратный подход рекомендуется использовать при низкой активности рынка, когда недостаточно данных, необходимых для применения сравнительного и доходного подходов к оценке, а также для оценки недвижимости специального назначения и использования (например, линейных объектов, гидротехнических сооружений, водонапорных башен, насосных станций, котельных, инженерных сетей и другой недвижимости, в отношении которой рыночные данные о сделках и предложениях отсутствуют).

В рамках затратного подхода применяются следующие методы¹⁶:

- ❖ метод затрат воспроизводства или затрат замещения;
- ❖ метод суммирования стоимости компонентов в составе объекта оценки.

Затраты замещения (стоимость замещения) представляют собой текущие затраты на создание или приобретение объекта эквивалентной полезности без учета его точных физических свойств. Обычно затраты замещения относятся к современному аналогичному объекту, обеспечивающему равноценную полезность, имеющему современный дизайн и произведенному с использованием современных экономически эффективных материалов и технологий (пункт 27 ФСО V).

Затраты воспроизводства (стоимость воспроизводства) представляют собой текущие затраты на воссоздание или приобретение точной копии объекта. Расчет на основе затрат воспроизводства целесообразно применять в следующих случаях:

¹⁵ Источник информации: пункт 24 ФСО V.

¹⁶ Источник информации: пункт 26 ФСО V.

- ❖ полезность рассматриваемого объекта может быть обеспечена только точной его копией;
- ❖ затраты на создание или приобретение современного аналога больше, чем затраты на создание точной копии рассматриваемого объекта (пункт 28 ФСО V).

10.4.2. Сравнительный подход

Сравнительный подход представляет собой совокупность методов оценки, основанных на сравнении объекта оценки с идентичными или аналогичными объектами (аналогами). Сравнительный подход основан на принципах ценового равновесия и замещения¹⁷.

В соответствии с пунктом 22б ФСО №7, в качестве объектов-аналогов используются объекты недвижимости, которые относятся к одному с оцениваемым объектом сегменту рынка и сопоставимы с ним по ценообразующим факторам. При этом для всех объектов недвижимости, включая оцениваемый, ценообразование по каждому из указанных факторов должно быть единообразным.

В соответствии с пунктом 5 ФСО V рассматривая возможность и целесообразность применения сравнительного подхода, оценщику необходимо учитывать объем и качество информации о сделках с объектами, аналогичными объекту оценки, в частности:

- ❖ активность рынка (значимость сравнительного подхода тем выше, чем больше сделок с аналогами осуществляется на рынке);
- ❖ доступность информации о сделках (значимость сравнительного подхода тем выше, чем надежнее информация о сделках с аналогами);
- ❖ актуальность рыночной ценовой информации (значимость сравнительного подхода тем выше, чем меньше удалены во времени сделки с аналогами от даты оценки и чем стабильнее рыночные условия были в этом интервале времени);
- ❖ степень сопоставимости аналогов с объектом оценки (значимость сравнительного подхода тем выше, чем ближе аналоги по своим существенным характеристикам к объекту оценки и чем меньше корректировок требуется вносить в цены аналогов).

В рамках сравнительного подхода применяются различные методы, основанные на использовании ценовой информации об аналогах (цены сделок и цены предложений). При этом оценщик может использовать ценовую информацию об объекте оценки (цены сделок, цена обязывающего предложения, не допускающего отказа от сделки) (пункт 6 ФСО V).

Согласно ФСО №7 (пункт 22д), в зависимости от имеющейся на рынке исходной информации в процессе оценки недвижимости могут использоваться качественные методы оценки (относительный сравнительный анализ, метод экспертных оценок и другие методы), количественные методы оценки (метод регрессионного анализа, метод количественных корректировок и другие методы), а также их сочетания.

При применении качественных методов оценка недвижимости выполняется путем изучения взаимосвязей, выявляемых на основе анализа цен сделок и (или) предложений с объектами-аналогами или соответствующей информации, полученной от экспертов, и использования этих взаимосвязей для проведения оценки в соответствии с технологией выбранного для оценки метода.

При применении метода корректировок каждый объект-аналог сравнивается с объектом оценки по ценообразующим факторам (элементам сравнения), выявляются различия объектов по этим факторам и цена объекта-аналога или ее удельный показатель корректируется по выявленным различиям с целью дальнейшего определения стоимости объекта оценки. При этом корректировка по каждому элементу сравнения основывается на принципе вклада этого элемента в стоимость объекта.

При применении методов регрессионного анализа оценщик, используя данные сегмента рынка оцениваемого объекта, конструирует модель ценообразования, соответствующую рынку этого объекта, по которой определяет расчетное значение искомой стоимости.

¹⁷ Источник информации: пункт 4 ФСО V.

ОПИСАНИЕ ПРОЦЕССА ОЦЕНКИ ОБЪЕКТА ОЦЕНКИ В ЧАСТИ ПРИМЕНЕНИЯ ПОДХОДА (ПОДХОДОВ) К ОЦЕНКЕ

Для сравнения объекта оценки с другими объектами недвижимости, с которыми были совершены сделки или которые представлены на рынке для их совершения, обычно используются следующие элементы сравнения (пункт 22е ФСО №7):

- ❖ передаваемые имущественные права, ограничения (обременения) этих прав;
- ❖ условия финансирования состоявшейся или предполагаемой сделки (вид оплаты, условия кредитования, иные условия);
- ❖ условия продажи (нетипичные для рынка условия, сделка между аффилированными лицами, иные условия);
- ❖ условия рынка (изменения цен за период между датами сделки и оценки, скидки к ценам предложений, иные условия);
- ❖ вид использования и (или) зонирование;
- ❖ местоположение объекта;
- ❖ физические характеристики объекта, в том числе свойства земельного участка, состояние объектов капитального строительства, соотношение площади земельного участка и площади его застройки, иные характеристики;
- ❖ экономические характеристики (уровень операционных расходов, условия аренды, состав арендаторов, иные характеристики);
- ❖ наличие движимого имущества, не связанного с недвижимостью;
- ❖ другие характеристики (элементы), влияющие на стоимость.

Помимо стоимости, сравнительный подход может быть использован для определения других расчетных показателей, например, арендных ставок, износа и устареваний, ставок капитализации и дисконтирования (пункт 22ж ФСО №7).

10.4.3. Доходный подход

Доходный подход представляет собой совокупность методов оценки, основанных на определении текущей стоимости ожидаемых будущих денежных потоков от использования объекта оценки. Доходный подход основан на принципе ожидания выгод¹⁸.

Доходный подход применяется для оценки недвижимости, генерирующей или способной генерировать потоки доходов (пункт 23а ФСО №7).

В соответствии с пунктом 12 ФСО V рассматривая возможность и целесообразность применения доходного подхода, оценщику необходимо учитывать:

- ❖ способность объекта приносить доход (значимость доходного подхода выше, если получение дохода от использования объекта соответствует целям приобретения объекта участниками рынка);
- ❖ степень неопределенности будущих доходов (значимость доходного подхода тем ниже, чем выше неопределенность, связанная с суммами и сроками поступления будущих доходов от использования объекта).

В рамках доходного подхода стоимость недвижимости может определяться методом прямой капитализации, методом дисконтирования денежных потоков или методом капитализации по расчетным моделям (пункт 23б ФСО №7):

- ❖ метод прямой капитализации применяется для оценки объектов недвижимости, не требующих значительных капитальных вложений в их ремонт или реконструкцию, фактическое использование которых соответствует их наиболее эффективному использованию. Определение стоимости объектов недвижимости с использованием данного метода выполняется путем деления соответствующего рыночного годового дохода от объекта на общую ставку капитализации, которая при этом определяется на основе анализа рыночных данных о соотношениях доходов и цен объектов недвижимости, аналогичных оцениваемому объекту (пункт 23в ФСО №7);
- ❖ метод дисконтирования денежных потоков применяется для оценки недвижимости, генерирующей или способной генерировать потоки доходов с произвольной динамикой

¹⁸ Источник информации: пункт 11 ФСО V.

- их изменения во времени путем дисконтирования их по ставке, соответствующей доходности инвестиций в аналогичную недвижимость (пункт 23г ФСО №7);
- ❖ метод капитализации по расчетным моделям применяется для оценки недвижимости, генерирующей регулярные потоки доходов с ожидаемой динамикой их изменения. Капитализация таких доходов проводится по общей ставке капитализации, конструируемой на основе ставки дисконтирования, принимаемой в расчет модели возврата капитала, способов и условий финансирования, а также ожидаемых изменений доходов и стоимости недвижимости в будущем (пункт 23д ФСО №7).

В рамках доходного подхода применяются различные методы, основанные на прямой капитализации или дисконтировании будущих денежных потоков (доходов) (пункт 13 ФСО V).

10.4.4. Теория оценки по Международному стандарту финансовой отчетности (IFRS) 13 «Оценка справедливой стоимости»¹⁹

Справедливая стоимость - это цена, которая может быть получена при продаже актива или уплачена при передаче обязательства при проведении операции на добровольной основе на основном (или наиболее выгодном) рынке на дату оценки в текущих рыночных условиях (то есть выходная цена) независимо от того, является ли такая цена непосредственно наблюдаемой или рассчитывается с использованием другого метода оценки.

Оценка справедливой стоимости осуществляется в отношении какого-либо конкретного актива или обязательства. Поэтому при оценке справедливой стоимости организация должна учитывать характеристики такого актива или обязательства, если участники рынка учитывали бы данные характеристики при определении цены этого актива или обязательства на дату оценки. Такие характеристики включают, например, следующее:

- ❖ состояние и местонахождение актива;
- ❖ ограничения на продажу или использование актива при наличии таковых.

Оценка справедливой стоимости предполагает проведение операции по продаже актива или передаче обязательства:

(а) на рынке, который является основным для данного актива или обязательства; или

(б) при отсутствии основного рынка на рынке, наиболее выгодном для данного актива или обязательства.

Цена, действующая на основном (или наиболее выгодном) рынке, использованная для оценки справедливой стоимости актива или обязательства, не должна корректироваться с учетом затрат по сделке. Затраты по сделке должны отражаться в учете в соответствии с другими МСФО. Затраты по сделке не являются характеристикой актива или обязательства; они скорее являются специфическими для сделки и будут отличаться в зависимости от того, как предприятие вступает в сделку в отношении актива или обязательства.

При оценке справедливой стоимости нефинансового актива учитывается способность участника рынка генерировать экономические выгоды посредством наилучшего и наиболее эффективного использования актива или посредством его продажи другому участнику рынка, который использовал бы данный актив наилучшим и наиболее эффективным образом.

Для наилучшего и наиболее эффективного использования нефинансового актива принимается в расчет такое использование актива, которое является физически выполнимым, юридически допустимым и финансово оправданным.

При оценке справедливой стоимости нефинансового актива принимается допущение о том, что актив продается согласно с единицей учета, предусмотренной в других МСФО (которой может являться отдельный актив). Так обстоит дело даже в том случае, когда при такой оценке справедливой стоимости принимается допущение о том, что наилучшее и наиболее эффективное использование актива заключается в его использовании в комбинации с другими активами или с другими активами и обязательствами, потому что оценка справедливой стоимости предполагает, что участник рынка уже имеет дополнительные активы и связанные с ними обязательства.

¹⁹ Приложение №40 к Приказу Министерства финансов Российской Федерации от 28.12.2015 №217н.; <https://finotchet.ru/articles/1120/>; <https://finotchet.ru/articles/100/>.

ОПИСАНИЕ ПРОЦЕССА ОЦЕНКИ ОБЪЕКТА ОЦЕНКИ В ЧАСТИ ПРИМЕНЕНИЯ ПОДХОДА (ПОДХОДОВ) К ОЦЕНКЕ

Подходы к оценке:

- ❖ **затратный подход** (соответствует затратному подходу в Российских стандартах оценки): метод оценки, при котором отражается сумма, которая потребовалась бы в настоящий момент для замены производительной способности актива (часто называемая текущей стоимостью замещения).
- ❖ **доходный подход** (соответствует доходному подходу в Российских стандартах оценки): методы оценки, которые преобразовывают будущие суммы (например, потоки денежных средств или доходы и расходы) в единую сумму на текущий момент (то есть дисконтированную). Оценка справедливой стоимости осуществляется на основе стоимости, обозначаемой текущими рыночными ожиданиями в отношении таких будущих сумм.
- ❖ **рыночный подход** (соответствует сравнительному подходу в Российских стандартах оценки): метод оценки, при котором используются цены и другая соответствующая информация, генерируемая рыночными сделками с идентичными или сопоставимыми (то есть аналогичными) активами, обязательствами или группой активов и обязательств, такой как бизнес.

В рамках этих подходов существуют методы оценки, которые применяются в зависимости от типа актива (обязательства). Указанные подходы не могут одновременно применяться ко всем активам и обязательствам. При расчете справедливой стоимости актива (обязательства) оценщик может использовать один или несколько подходов в зависимости от характеристики оцениваемого объекта и наличия необходимых и достаточных данных для оценки. Например, если компания определяет справедливую стоимость активов или обязательств, которые котируются на регулируемом рынке, то в данном случае достаточно использовать только один рыночный подход. Если же оценщик производит оценку бизнеса, то будет более правильным использовать несколько подходов. При использовании нескольких подходов полученные результаты, как правило, оцениваются и взвешиваются и рассчитывается разумный диапазон справедливой стоимости. Справедливая стоимость будет представлять собой ту величину в пределах данного диапазона, которая является наиболее репрезентативной в сложившихся обстоятельствах. (МСФО (IFRS) 13, п. 63.)

В таблице ниже представлены основные подходы и методы оценки по МСФО (IFRS) 13.

Таблица 17

Подходы и методы оценки по МСФО (IFRS) 13

Рыночный подход	Доходный подход	Затратный подход
Метод сравнения сопоставимых компаний (guidelinecompanymethod) в основном используется при оценке финансовых инструментов	Метод дисконтирования денежных потоков ²⁰ (discountedcashflowmethod) — наиболее популярный метод в рамках доходного подхода; чаще всего используется при оценке бизнеса	Метод скорректированных чистых активов (adjustednetsassetsmethod) может использоваться при оценке бизнеса
Метод сравнения сопоставимых сделок (comparabletransactionsmethod) используется при оценке различных активов, котируемых на регулируемом рынке	Метод освобождения от роялти (relieffromroyaltymethod) используется при оценке нематериальных активов, например, торговых знаков, патентов	Метод стоимости замещения (currentreplacementcostmethod) в основном используется при оценке основных средств
Метод сравнения прямых продаж (directsalescomparisonmethod) в основном используется при оценке коммерческой недвижимости	Метод избыточных прибылей (multi-periodexcessearningsmethod) используется при оценке гудвилла и нематериальных активов	

Источник информации: <http://finotchet.ru/articles/1120/>

10.4.5. Методология оценки земли

Методика определения справедливой и рыночной стоимости права собственности на земельный участок описана в Методических рекомендациях по определению рыночной стоимости

²⁰ Метод прямой капитализации является частным случаем метода дисконтирования денежных потоков, который применяется на стабильном рынке для оценки объектов недвижимости, не требующих значительных капитальных вложений в их ремонт или реконструкцию.

ОПИСАНИЕ ПРОЦЕССА ОЦЕНКИ ОБЪЕКТА ОЦЕНКИ В ЧАСТИ ПРИМЕНЕНИЯ ПОДХОДА (ПОДХОДОВ) К ОЦЕНКЕ

земельных участков, утвержденных распоряжением Министерства имущественных отношений Российской Федерации от 06.03.2002 №568-р.

На рыночном (сравнительном) подходе основаны метод распределения, метод выделения, метод сравнения прямых продаж.

Метод распределения

Метод применяется для оценки застроенных земельных участков.

Условия применения метода:

- ❖ наличие информации о ценах сделок с едиными объектами недвижимости, аналогичными единому объекту недвижимости, включающему в себя оцениваемый земельный участок. При отсутствии информации о ценах сделок допускается использование цен предложения (спроса);
- ❖ наличие информации о наиболее вероятной доле земельного участка в справедливой и рыночной стоимости единого объекта недвижимости;
- ❖ соответствие улучшений земельного участка его наиболее эффективному использованию.

Метод предполагает следующую последовательность действий:

- ❖ определение элементов, по которым осуществляется сравнение единого объекта недвижимости, включающего в себя оцениваемый земельный участок, с объектами-аналогами;
- ❖ определение по каждому из элементов сравнения характера и степени отличий каждого аналога от единого объекта недвижимости, включающего в себя оцениваемый земельный участок;
- ❖ определение по каждому из элементов сравнения корректировок цен аналогов, соответствующих характеру и степени отличий каждого аналога от единого объекта недвижимости, включающего в себя оцениваемый земельный участок;
- ❖ корректировка по каждому из элементов сравнения цен каждого аналога, сглаживающая их отличия от единого объекта недвижимости, включающего в себя оцениваемый земельный участок;
- ❖ расчет справедливой и рыночной стоимости единого объекта недвижимости, включающего в себя оцениваемый земельный участок, путем обоснованного обобщения скорректированных цен аналогов;
- ❖ расчет справедливой и рыночной стоимости оцениваемого земельного участка путем умножения справедливой и рыночной стоимости единого объекта недвижимости, включающего в себя оцениваемый земельный участок, на наиболее вероятное значение доли земельного участка в справедливой и рыночной стоимости единого объекта недвижимости.

Метод выделения

Метод применяется для оценки застроенных земельных участков.

Условия применения метода:

- ❖ наличие информации о ценах сделок с едиными объектами недвижимости, аналогичными единому объекту недвижимости, включающему в себя оцениваемый земельный участок. При отсутствии информации о ценах сделок допускается использование цен предложения (спроса);
- ❖ соответствие улучшений земельного участка его наиболее эффективному использованию.

Метод предполагает следующую последовательность действий:

- ❖ определение элементов, по которым осуществляется сравнение единого объекта недвижимости, включающего в себя оцениваемый земельный участок, с объектами-аналогами;
- ❖ определение по каждому из элементов сравнения характера и степени отличий каждого аналога от единого объекта недвижимости, включающего в себя оцениваемый земельный участок;

ОПИСАНИЕ ПРОЦЕССА ОЦЕНКИ ОБЪЕКТА ОЦЕНКИ В ЧАСТИ ПРИМЕНЕНИЯ ПОДХОДА (ПОДХОДОВ) К ОЦЕНКЕ

- ❖ определение по каждому из элементов сравнения корректировок цен аналогов, соответствующих характеру и степени отличий каждого аналога от единого объекта недвижимости, включающего в себя оцениваемый земельный участок;
- ❖ корректировка по каждому из элементов сравнения цен каждого аналога, сглаживающая их отличия от единого объекта недвижимости, включающего в себя оцениваемый земельный участок;
- ❖ расчет справедливой и рыночной стоимости единого объекта недвижимости, включающего в себя оцениваемый земельный участок, путем обоснованного обобщения скорректированных цен аналогов;
- ❖ расчет стоимости замещения или стоимости воспроизводства улучшений оцениваемого земельного участка;
- ❖ расчет справедливой и рыночной стоимости оцениваемого земельного участка путем вычитания из справедливой и рыночной стоимости единого объекта недвижимости, включающего в себя оцениваемый земельный участок, стоимости замещения или стоимости воспроизводства улучшений земельного участка.

Сумма затрат на создание улучшений земельного участка может определяться с использованием укрупненных и (или) элементных стоимостных показателей.

Метод сравнения прямых продаж

Определение справедливой и рыночной стоимости методом сравнения прямых продаж производится в следующей последовательности:

- ❖ анализ рыночной ситуации для аналогичных объектов недвижимости и выбор достоверной информации для анализа;
- ❖ определение подходящих единиц сравнения;
- ❖ выделение необходимых элементов сравнения;
- ❖ проведение корректировок стоимости единиц сравнения по элементам сравнения;
- ❖ приведение ряда скорректированных показателей стоимости для объектов сравнения к одному показателю или диапазону стоимости объекта оценки.

При этом критерием для выбора объектов сравнения является аналогичное наилучшее и наиболее эффективное использование. В качестве единиц сравнения принимают измерители, традиционно сложившиеся на местном рынке. Для оценки одного и того же объекта могут быть применены одновременно несколько единиц сравнения. К элементам сравнения относят характеристики объектов недвижимости и сделок, которые вызывают изменение цен на недвижимость.

Для сравнения объекта оценки с другими объектами недвижимости, с которыми были совершены сделки или которые представлены на рынке для их совершения, обычно используются следующие элементы сравнения:

- ❖ передаваемые имущественные права, ограничения (обременения) этих прав;
- ❖ условия финансирования состоявшейся или предполагаемой сделки (вид оплаты, условия кредитования, иные условия);
- ❖ условия продажи (нетипичные для рынка условия, сделка между аффилированными лицами, иные условия);
- ❖ условия рынка (изменения цен за период между датами сделки и оценки, скидки к ценам предложений, иные условия);
- ❖ вид использования и (или) зонирование;
- ❖ местоположение объекта;
- ❖ физические характеристики объекта, в том числе свойства земельного участка, состояние объектов капитального строительства, соотношение площади земельного участка и площади его застройки, иные характеристики;
- ❖ экономические характеристики (уровень операционных расходов, условия аренды, состав арендаторов, иные характеристики);
- ❖ наличие движимого имущества, не связанного с недвижимостью;

- ❖ другие характеристики (элементы), влияющие на стоимость.

В рамках сравнительного подхода, как отмечалось, в зависимости от располагаемой рыночной информации могут быть применены качественные и количественные методы оценки, причем применение количественных методов является предпочтительным. Среди количественных методов наиболее обоснованным является многомерный регрессионный анализ, однако он требует и существенно большего числа объектов-аналогов по сравнению с методом количественных корректировок. Метод распределения можно рассматривать как разновидность реализации идеи одномерного регрессионного анализа, так как исследуется зависимость от одного влияющего фактора – доли земельного участка в стоимости объекта недвижимости. Метод выделения, в свою очередь, может рассматриваться как разновидность метода количественных корректировок при выборе в качестве аналогов объектов недвижимости – застроенных земельных участков.

Корректировки производятся в следующей последовательности:

- ❖ I группа – корректировки, относящиеся к условиям сделки и состоянию рынка, которые производятся путем применения каждой последующей корректировки к предыдущему результату;
- ❖ II группа – корректировки, относящиеся непосредственно к объекту недвижимости, которые производятся путем применения указанных корректировок к результату, полученному после корректировок I группы.

Окончательное решение о величине справедливой и рыночной стоимости, определенной методом сравнения прямых продаж, принимается на основании анализа скорректированных цен продажи объектов сравнения, имеющих максимальное сходство с объектом оценки.

На доходном подходе основаны метод капитализации земельной ренты, метод остатка, метод предполагаемого использования:

Метод капитализации земельной ренты

Метод применяется для оценки застроенных и незастроенных земельных участков. Условие применения метода – возможность получения земельной ренты от оцениваемого земельного участка.

Метод предполагает следующую последовательность действий:

- ❖ расчет земельной ренты, создаваемой земельным участком;
- ❖ определение величины соответствующего коэффициента капитализации земельной ренты;
- ❖ расчет справедливой и рыночной стоимости земельного участка путем капитализации земельной ренты.

Под капитализацией земельной ренты понимается определение на дату проведения оценки стоимости всех будущих равных между собой или изменяющихся с одинаковым темпом величин земельной ренты за равные периоды времени. Расчет производится путем деления величины земельной ренты за первый после даты проведения оценки период на определенный оценщиком соответствующий коэффициент капитализации.

В рамках данного метода величина земельной ренты может рассчитываться как доход от сдачи в аренду земельного участка на условиях, сложившихся на рынке земли.

Метод остатка для земли

Метод применяется для оценки застроенных и незастроенных земельных участков. Условие применения метода – возможность застройки оцениваемого земельного участка улучшениями, приносящими доход.

Метод предполагает следующую последовательность действий:

- ❖ расчет стоимости воспроизводства или замещения улучшений, соответствующих наиболее эффективному использованию оцениваемого земельного участка;
- ❖ расчет чистого операционного дохода от единого объекта недвижимости за определенный период времени на основе рыночных ставок арендной платы;

- ❖ расчет чистого операционного дохода, приходящегося на улучшения, за определенный период времени как произведения стоимости воспроизводства или замещения улучшений на соответствующий коэффициент капитализации доходов от улучшений;
- ❖ расчет величины земельной ренты как разности чистого операционного дохода от единого объекта недвижимости за определенный период времени и чистого операционного дохода, приходящегося на улучшения за соответствующий период времени;
- ❖ расчет справедливой и рыночной стоимости земельного участка путем капитализации земельной ренты.

При расчете коэффициента капитализации для улучшений земельного участка следует учитывать наиболее вероятный темп изменения дохода от улучшений и наиболее вероятное изменение стоимости улучшений (например, при уменьшении стоимости улучшений – учитывать возврат капитала, инвестированного в улучшения).

Метод предполагаемого использования

Метод применяется для оценки застроенных и незастроенных земельных участков.

Условие применения метода – возможность использования земельного участка способом, приносящим доход.

Метод предполагает следующую последовательность действий:

- ❖ определение суммы и временной структуры расходов, необходимых для использования земельного участка в соответствии с вариантом его наиболее эффективного использования (например, затрат на создание улучшений земельного участка или затрат на разделение земельного участка на отдельные части, отличающиеся формами, видом и характером использования);
- ❖ определение величины и временной структуры доходов от наиболее эффективного использования земельного участка;
- ❖ определение величины и временной структуры операционных расходов, необходимых для получения доходов от наиболее эффективного использования земельного участка;
- ❖ определение величины ставки дисконтирования, соответствующей уровню риска инвестирования капитала в оцениваемый земельный участок;
- ❖ расчет стоимости земельного участка путем дисконтирования всех доходов и расходов, связанных с использованием земельного участка.

Источником доходов может быть сдача в аренду, хозяйственное использование земельного участка или единого объекта недвижимости либо продажа земельного участка или единого объекта недвижимости в наиболее вероятные сроки по рыночной стоимости.

Расчет доходов в варианте сдачи недвижимости в аренду должен предусматривать учет дохода от продажи единого объекта недвижимости в конце прогнозного периода.

Элементы затратного подхода в части расчета стоимости воспроизводства или замещения улучшений земельного участка используются в методе остатка и методе выделения.

10.4.6. Согласование результатов

В процессе оценки могут быть использованы различные подходы к оценке, но решение вопроса об относительной значимости показателей стоимости, полученных на базе различных подходов, должно осуществляться на основании обоснованного суждения Оценщика, которое оформляется путем взвешивания стоимостей, определенных с использованием двух и более подходов. Решение же вопроса, каким стоимостным оценкам придать больший вес и как каждый подход взвешивать по отношению к другим, является ключевым на заключительном этапе процесса оценки.

Существуют два базовых метода взвешивания:

- ❖ метод математического взвешивания;
- ❖ метод так называемого субъективного взвешивания.

ОПИСАНИЕ ПРОЦЕССА ОЦЕНКИ ОБЪЕКТА ОЦЕНКИ В ЧАСТИ ПРИМЕНЕНИЯ ПОДХОДА (ПОДХОДОВ) К ОЦЕНКЕ

Если в первом методе используется процентное взвешивание результатов, полученных различными способами, то второй базируется на анализе преимуществ и недостатков каждого подхода, а также на анализе количества и качества данных в обосновании каждого метода.

В соответствии с пунктом 3 ФСО V при применении нескольких подходов и методов оценщик использует процедуру согласования их результатов. В случае существенных расхождений результатов подходов и методов оценки оценщик анализирует возможные причины расхождений, устанавливает подходы и методы, позволяющие получить наиболее достоверные результаты с учетом факторов, указанных в пункте 2 ФСО V. Не следует применять среднюю арифметическую величину или иные математические правила взвешивания в случае существенных расхождений промежуточных результатов методов и подходов оценки без такого анализа. В результате анализа оценщик может обоснованно выбрать один из полученных результатов, полученных при использовании методов и подходов, для определения итоговой стоимости объекта оценки.

10.5. Обоснование выбора используемых подходов к оценке и методов в рамках каждого из применяемых подходов

10.5.1. Обоснование применения/отказа от применения затратного подхода к оценке и его методов

Оценщик не счел возможным применять затратный подход к оценке земельных участков как незастроенных, руководствуясь пунктами 4 и 7 ФСО III и принимая во внимание предполагаемое использование результатов оценки и следующие обстоятельства. Земельные участки, за редким исключением, являются невоспроизводимой, нерукотворной недвижимостью и к ним неприменимо понятие затрат на создание (воспроизводство или замещение). Если же исходить из положения пункта 24 ФСО IV, согласно которому «Затратный подход представляет собой совокупность методов..., основанных на определении затрат, *необходимых для воспроизводства или замещения...*», то применительно к земельным участкам затраты на замещение (приобретение) определяются в рамках рыночного (сравнительного) подхода.

10.5.2. Обоснование применения/отказа от применения рыночного (сравнительного) подхода к оценке и его методов

Рыночный (сравнительный) подход рассматривает стоимость объекта оценки с точки зрения стоимости его замещения объектом аналогичной полезности. Поскольку методы рыночного (сравнительного) подхода основаны на реальных сделках, в которых достигнут компромисс между ценой покупателя и ценой продавца, на развитом рынке справедливая и рыночная стоимость, определенная в рамках рыночного (сравнительного) подхода, является наилучшей. Поскольку в действительности рынки не являются совершенными, и значительный объем информации о сделках не раскрывается, на практике методы рыночного (сравнительного) подхода иногда дают погрешность в оценке конкретного объекта.

В рамках рыночного (сравнительного) подхода в зависимости от располагаемой рыночной информации могут быть применены качественные и количественные методы оценки, причем применение количественных методов является предпочтительным. Среди количественных методов наиболее обоснованным является многомерный регрессионный анализ, однако он требует и существенно большего числа объектов-аналогов по сравнению с методом количественных корректировок.

Оценщик, проанализировав различные базы данных (<https://www.cian.ru/>, <https://www.idland.ru/>, <https://avito.ru/> и др.) выявил незначительное количество достоверных данных о предложениях к сделкам купли-продажи аналогичных земельных участков и в период, предшествующий дате оценки. Объем располагаемых данных позволяет Оценщику рассчитать стоимость объекта оценки методом сравнения прямых продаж. Для реализации метода регрессионного анализа имеющихся в распоряжении Оценщика рыночных данных недостаточно.

Согласно теории оценки по Международным стандартам финансовой отчетности (IFRS) 13 «Оценка справедливой стоимости», приведенной в разделе 10.3.4, в рамках рыночного (сравнительного) подхода наиболее характерным для оценки коммерческой недвижимости

ОПИСАНИЕ ПРОЦЕССА ОЦЕНКИ ОБЪЕКТА ОЦЕНКИ В ЧАСТИ ПРИМЕНЕНИЯ ПОДХОДА (ПОДХОДОВ) К ОЦЕНКЕ

является метод сравнения прямых продаж. Исходя из вышеизложенного, Оценщик применил метод сравнения прямых продаж для определения справедливой стоимости оцениваемых земельных участков.

10.5.3. Обоснование применения/отказа от применения доходного подхода к оценке и его методов

Пункт 12 ФСО V определяет, что применение доходного подхода возможно и целесообразно, когда учтена способность объекта приносить доход, где значимость доходного подхода выше, если получение дохода от использования объекта соответствует целям приобретения объекта участниками рынка, а также учтена степень неопределенности будущих доходов, где значимость доходного подхода тем ниже, чем выше неопределенность, связанная с суммами и сроками поступления будущих доходов от использования объекта.

Согласно пункту 13 ФСО V в рамках доходного подхода применяются различные методы, основанные на прямой капитализации или дисконтировании будущих денежных потоков (доходов).

В общем случае, *доходный подход* представляет собой процедуру оценки исходя из того принципа, что стоимость имущества непосредственно связана с текущей стоимостью всех будущих чистых доходов, которые принесет данное имущество.

Расчет всех будущих доходов может быть осуществлен посредством метода прямой капитализации дохода или в результате анализа дисконтированных денежных потоков. В зависимости от конкретных обстоятельств, зависящих от характера оцениваемого объекта, может быть применен один из этих методов.

Поскольку оцениваемые земельные участки не предназначены для сдачи в субаренду, Оценщик считает некорректным использование доходного подхода для определения стоимости оцениваемых объектов. Учитывая данное обстоятельство, Оценщик счел возможным отказаться от применения методов доходного подхода.

10.6. Расчет стоимости объекта оценки с использованием рыночного (сравнительного) подхода

Рыночный (сравнительный) подход МСФО (IFRS) 13 определяет как «метод оценки, который использует цены и другие данные, основанные на результатах рыночных сделок, связанных с участием идентичных или сопоставимых активов и обязательств, или группы активов и обязательств (например, бизнес)».

Процедура оценки основывается на сравнении оцениваемого объекта с сопоставимыми объектами недвижимости, которые были недавно проданы или сданы в аренду, или, по крайней мере, предложены в продажу и аренду с внесением корректировок по параметрам, по которым объекты отличаются друг от друга. Показателем справедливой стоимости оцениваемого объекта недвижимости выступает цена, которую заплатит на свободном и конкурентном рынке типичный покупатель за аналогичный по качеству и полезности объект.

При наличии достаточного количества достоверной информации о недавних сделках с подобными объектами, рыночный (сравнительный) подход позволяет получить результат, максимально близко отражающий отношение рынка к объекту оценки.

Рыночный (сравнительный) подход наиболее эффективен в условиях, когда имеется достаточное количество достоверной информации о недавних сделках (купли-продажи или аренде) или предложениях (к продаже или аренде) объектов, сопоставимых с оцениваемым. Если подобная недвижимость на рынке представлена единичными сделками, этот подход не обеспечивает надёжных результатов.

Парное сопоставление цен аналогов, отличающихся друг от друга только по одному элементу сравнения, и определение величины корректировки на этой базе, в силу известных ошибок (до сотен процентов) таких расчетов, может применяться лишь в совокупности с другими способами определения корректировок.

ОПИСАНИЕ ПРОЦЕССА ОЦЕНКИ ОБЪЕКТА ОЦЕНКИ В ЧАСТИ ПРИМЕНЕНИЯ ПОДХОДА (ПОДХОДОВ) К ОЦЕНКЕ

Таким образом, в настоящей оценке рыночный (сравнительный) подход реализуется методом сравнения прямых продаж с использованием предложений к продаже аналогичных объектов недвижимости²¹.

10.6.1. Расчет стоимости земельного участка с кадастровым номером 50:09:0000000:194352 с использованием рыночного (сравнительного) подхода

10.6.1.1 Выбор единицы сравнения

Выбор единицы сравнения зависит от вида оцениваемой недвижимости, и различными сегментами рынка недвижимости используются различные единицы сравнения.

При продажах земель используются следующие единицы сравнения:

- ❖ цена за 1 га (1 акр, 1 сотка) — при продажах больших участков земли, сельхозугодий, участков под коттеджи, участков промышленного назначения;
- ❖ цена за 1 кв. м. при продажах земли под застройку в населенных пунктах с плотной застройкой;

При анализе продаж застроенных участков используются следующие единицы сравнения:

- ❖ цена за 1 кв. м общей площади улучшений — при продаже объектов недвижимости, которые настолько схожи по своим характеристикам, что их просто можно сравнивать друг с другом в кв. м.

Исходя из предложенных основных критериев выбора единицы сравнения, можно сформулировать причины отказа от использования какой-либо единицы сравнения, а именно:

- ❖ данные единицы сравнения редко используются (практически не используются) покупателями и продавцами, а также другими специалистами на конкретном сегменте рынка.
- ❖ данные единицы сравнения не являются общими для объекта оценки и объектов-аналогов ввиду отсутствия детальной информации по объектам-аналогам.
- ❖ данные единицы сравнения не являются удельной характеристикой (удельной ценой), что неоправданно повышает зависимость этой характеристики от общего количества ценообразующих факторов.
- ❖ имеется взаимозависимость единиц сравнения.

Для дальнейших вычислений, в качестве единицы сравнения принята стоимость одной сотки земельного участка. Данная единица сравнения используется покупателями и продавцами, а также другими специалистами на рынке земельных участков.

10.6.1.2 Подбор объектов-аналогов и правила их отбора

Оценщику при выборе аналогов были доступны сведения о ценах предложения земельных участков из баз данных по коммерческой недвижимости, в том числе: Авито (<https://www.avito.ru/>), <https://www.move.ru/>, <https://cian.ru/> и др. Общий объем объектов, в той или иной степени схожих с оцениваемым объектом, составил 11 единиц (раздел 8.3.1. настоящего Отчета). Оценщик подтверждает, что на момент проведения оценки данная информация в указанных источниках существовала. Однако Оценщик не несет ответственность за дальнейшие изменения содержания данных источников.

Для расчета Оценщик выбрал 3 объекта-аналога, наиболее сопоставимых с объектом оценки, которые относятся к одному с оцениваемым объектом сегменту рынка и сопоставимы с ним по ценообразующим факторам. При этом для всех объектов недвижимости, включая оцениваемый, ценообразование по каждому из указанных факторов признано Оценщиком единообразным.

Объем доступных Оценщику рыночных данных об объектах-аналогах приведен в таблице ниже.

²¹ В случае использования предложения к продаже, под договором купли-продажи подразумевается предлагаемый к заключению типичный договор купли-продажи либо анализируются предлагаемые условия купли-продажи.

Краткая характеристика объектов-аналогов
и объем доступных Оценщику рыночных данных об объектах-аналогах²²

Характеристики	Объект оценки	Объект аналог №1	Объект аналог №2	Объект аналог №3
Источник информации		https://move.ru/objects/litvinovo_6846311111/	https://move.ru/objects/lojki_6846311128/	https://www.avito.ru/moskovskaya_oblast_mendeleev/zemelnye_uchastki/uchastok_28_ga_pr_omnaznacheniya_4135362485
Контакт		(917) 556-73-17	(917) 556-73-17	983-663-45-40
Место нахождения	Московская область, Солнечногорский район, с.п. Пешковское, д. Кочугино	Московская обл., Солнечногорский р-н д. Литвиново	Солнечногорский р-н д. Ложки	Московская область, Дмитровский район, д. Рождествено
Направление/шоссе	Северо-Западное/Ленинградское шоссе	Северо-Западное/Ленинградское шоссе	Северо-Западное/Рогачевское шоссе	Северо-Западное/Рогачевское шоссе
Удаленность от МКАД	35	35	32	38
Категория земли	Земли промышленности	Земли промышленности	Земли промышленности	Земли промышленности
Разрешенное использование	для размещения производственных и административных зданий, строений, сооружений и обслуживающих их объектов	Для размещения промышленных объектов	Для размещения промышленных объектов	Для размещения промышленных объектов
Передаваемые права	Собственность	Аренда	Собственность	Собственность
Площадь участка, сот.	199,21	620,00	748,00	280,00
Подъездные пути	Есть	Есть	Есть	Есть
Рельеф участка	Склон	Ровный	Ровный	Ровный
Стоимость предложения, руб.		60 000 000	99 000 000	28 000 000
Стоимость предложения за 1 сот, руб.		96 774	132 353	100 000

Источник: информация уточнялась в процессе телефонных переговоров с представителями продавцов, принт-скрины объектов-аналогов приведены в Приложении к настоящему Отчету

10.6.1.3 Введение корректировок

Для расчета величины единицы сравнения для объекта оценки в рамках рыночного (сравнительного) подхода необходимо провести анализ цен предложения объектов-аналогов и выполнить корректировки их цен сделок (предложения) в соответствии с имеющимися различиями между ними и оцениваемым объектом.

В настоящем расчете, согласно пункту 22е ФСО №7, были рассмотрены корректировки по следующим ценообразующим факторам:

- ❖ объем передаваемых прав;
- ❖ дата предложения;
- ❖ финансовые условия и условия продажи;
- ❖ снижение цены в процессе торгов;
- ❖ категория/вид разрешенного использования;
- ❖ местоположение и удаленность от МКАД;
- ❖ площадь земельного участка;
- ❖ рельеф участка.

²² Дополнительные характеристики объектов-аналогов уточнялись в ходе переговоров с представителями продавцов данных объектов.

10.6.1.4 Описание вносимых корректировок при расчете скорректированной величины единицы сравнения для объектов-аналогов

Корректировка на объем передаваемых прав

Разница между исследуемой недвижимостью и сопоставимым объектом, влияющая на его стоимость, достаточно часто определяется разницей их юридического статуса (набора прав). Право аренды и право собственности могут иметь различную стоимость.

Корректировка по данному параметру определялась согласно данным Справочника оценщика недвижимости-2024 («Земельные участки. Часть 1. Территориальные характеристики и корректирующие коэффициенты на локальное местоположение») Приволжского центра методического и информационного обеспечения оценки, г. Нижний Новгород, 2024 год, под ред. Лейфера Л.А. (стр. 109, таблица 27).

		аналог		
		Собственность	Долгосрочная аренда	Краткосрочная аренда (менее 10 лет)
объект оценки	Земельные участки под индустриальную застройку			
	Собственность	1,00	1,11	1,26
	Долгосрочная аренда	0,90	1,00	1,14
	Краткосрочная аренда (менее 10 лет)	0,79	0,88	1,00

Рисунок 20

Источник: Справочника оценщика недвижимости-2024 («Земельные участки. Часть 1. Территориальные характеристики и корректирующие коэффициенты на локальное местоположение») Приволжского центра методического и информационного обеспечения оценки, г. Нижний Новгород, 2024 год, под ред. Лейфера Л.А. (стр. 109, таблица 27)

Корректировка принята для объекта налога №1 в размере 11%.

Корректировка на дату предложения

Данная корректировка не применялась, так как объекты-аналоги актуальны на дату проведения оценки.

Корректировка на финансовые условия

Поскольку в расчетах используется информация из открытых источников, корректировка по данному фактору не проводилась.

Корректировка на снижение в процессе торгов

Следует отметить, что в текущих экономических условиях метод сравнения продаж имеет ряд ограничений. Так, например, наиболее целесообразно осуществлять сравнение на основании информации о ценах зарегистрированных сделок. Однако информация о реальных сделках не нашла широкого распространения, поэтому наиболее доступными являются данные о ценах предложений на объекты, аналогичные оцениваемым, выставленные на свободную продажу.

Скидка на торг учитывает разность между ценой предложения и ценой реальной сделки, поскольку цена предложения отражает только позицию продавца.

Скидка на торг определялась по данным Справочника оценщика недвижимости-2024 («Земельные участки. Часть 2. Территориальные характеристики и корректирующие коэффициенты на локальное местоположение») Приволжского центра методического и информационного обеспечения оценки, г. Нижний Новгород, 2024 год, под ред. Лейфера Л.А. (стр. 366, таблица 284). Данные источника приведены на рисунке ниже.

Скидка на торг

Таблица 284. Значение «Скидки на торг» на активном рынке в зависимости от класса земельного участка. 1. Земельные участки под индустриальную застройку.

№	Категория городов	Среднее значение	Расширенный интервал
1	Москва	13.5%	8.0% 19.0%

Рисунок 21

Источник: Справочника оценщика недвижимости-2024 («Земельные участки. Часть 2. Территориальные характеристики и корректирующие коэффициенты на локальное местоположение») Приволжского центра методического и информационного обеспечения оценки, г. Нижний Новгород, 2024 год, под ред. Лейфера Л.А. (стр. 366, таблица 284)

Таким образом, скидка на торг для всех объектов-аналогов составила 13,5% для Московского региона со знаком «минус».

Корректировка на категорию и разрешенное использование (назначение) земельного участка

Оцениваемый земельный участок, как и объекты-аналоги, относятся к категории промышленных земель с ВРИ - для размещения производственных объектов. Таким образом, они сопоставимы по данному фактору.

Корректировка по данному фактору не проводилась.

Корректировка на удаленность от МКАД

Рассматриваемый земельный участок и объекты-аналоги расположены в Солнечногорском районе Московской области, которые имеют сопоставимое ценообразование. Однако, имеют разную удаленность от МКАД. Следовательно, для объектов-аналогов №1-3 необходимо ввести корректировку по данному фактору.

Величина корректировки на удаленность от МКАД определялась в соответствии с данными Справочника оценщика недвижимости-2024 («Земельные участки. Часть 1. Территориальные характеристики и корректирующие коэффициенты на локальное местоположение») Приволжского центра методического и информационного обеспечения оценки, г. Нижний Новгород, 2024 год, под ред. Лейфера Л.А. (стр. 187, рисунок 30).

Наиболее точно эту зависимость можно описать следующим уравнением для земельных участков:

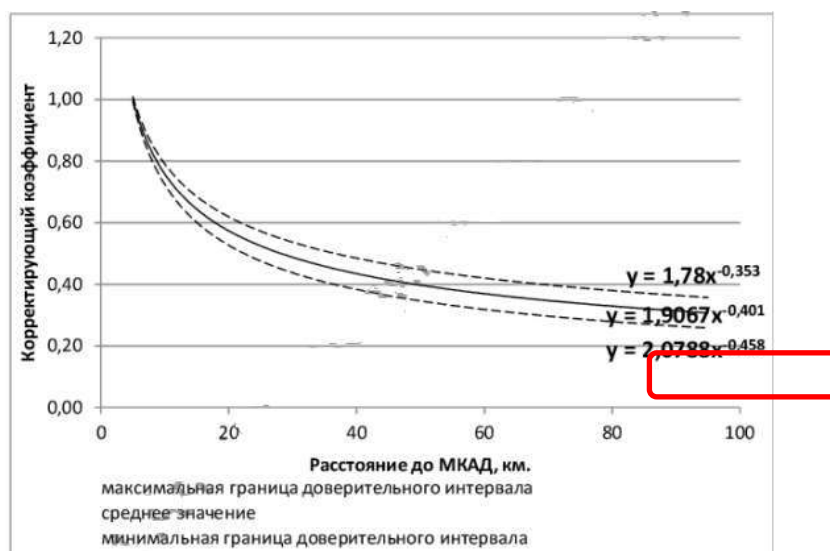


Рисунок 22

Источник: Справочника оценщика недвижимости-2024 («Земельные участки. Часть 1. Территориальные характеристики и корректирующие коэффициенты на локальное местоположение») Приволжского центра методического и информационного обеспечения оценки, г. Нижний Новгород, 2024 год, под ред. Лейфера Л.А. (стр. 187, рисунок 30)

$$y = 1,9067 x^{-0,401}$$

ОПИСАНИЕ ПРОЦЕССА ОЦЕНКИ ОБЪЕКТА ОЦЕНКИ В ЧАСТИ ПРИМЕНЕНИЯ ПОДХОДА (ПОДХОДОВ) К ОЦЕНКЕ

где:

y – относительный показатель стоимости;

x – расстояние до облцентра, км.

Корректировка по данному фактору рассчитывалась на основе следующей формулы:

$$K_{\Pi} = \left(\frac{ОПС_{ОО}}{ОПС_{ОА}} - 1 \right) \times 100\% ,$$

где:

K_{Π} – размер корректировки;

$ОПС_{ОО}$ – относительный показатель стоимости объекта оценки, руб./кв. м;

$ОПС_{ОА}$ – относительный показатель стоимости объекта-аналога, руб./кв. м.

Расчет корректировки по данному фактору представлен в таблице ниже.

Таблица 19

Расчет корректировки на местоположение

Наименование показателя	Репрезентативный земельный участок	Объект-аналог №1	Объект-аналог №2	Объект-аналог №3
Удаленность от МКАД	35	35	32	38
Относительный показатель стоимости	0,458259082	0,458259082	0,47502583	0,443393318
Корректировка, %		0,0%	-3,5%	3,4%

Источник: анализ и расчет Оценщика

Корректировка на площадь

Как правило, объекты с большей площадью менее ликвидны, чем объекты с меньшей площадью, а значит, стоят дешевле из расчета на 1 кв. м.

Величина корректировки на площадь определялась в соответствии с данными Справочника оценщика недвижимости-2024 («Земельные участки. Часть 2. Физические характеристики объекта. Характеристики, отражающие функциональное назначение объекта. Передаваемые имущественные права. Скидки на торг. Коэффициенты капитализации») Приволжского центра методического и информационного обеспечения оценки, г. Нижний Новгород, 2024 год, под ред. Лейфера Л.А. (стр. 146, рисунок 24). Данные источника приведены на рисунке ниже.

Корректирующие коэффициенты на площадь

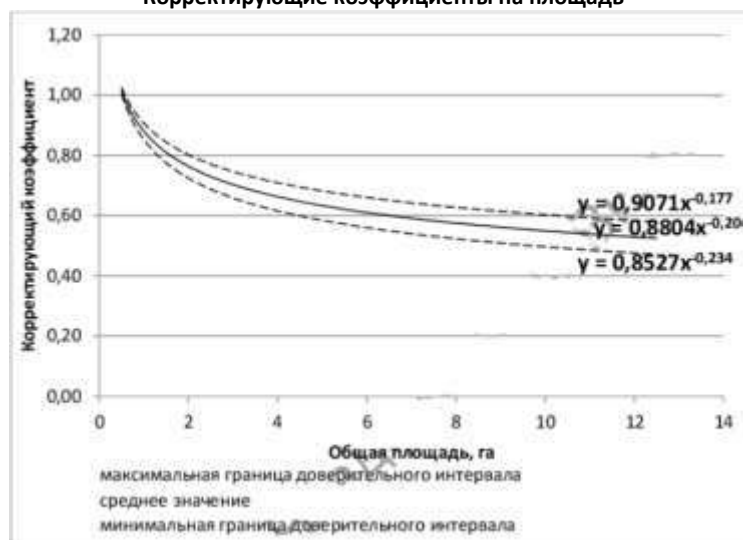


Рисунок 23

Источник: Справочник оценщика недвижимости-2024 («Земельные участки. Часть 2. Физические характеристики объекта. Характеристики, отражающие функциональное назначение объекта. Передаваемые имущественные права. Скидки на торг. Коэффициенты капитализации») Приволжского центра методического и информационного обеспечения оценки, г. Нижний Новгород, 2024 год, под ред. Лейфера Л.А. (стр. 146, рисунок 24)

ОПИСАНИЕ ПРОЦЕССА ОЦЕНКИ ОБЪЕКТА ОЦЕНКИ В ЧАСТИ ПРИМЕНЕНИЯ ПОДХОДА (ПОДХОДОВ)
К ОЦЕНКЕ

$$y=0,8804 x^{-0,204}$$

где:

- y – относительный показатель стоимости;
- x – площадь объекта, сот.

Корректировка по данному фактору рассчитывалась на основе следующей формулы:

$$K_{\Pi} = \left(\frac{ОПС_{ОО}}{ОПС_{ОА}} - 1 \right) \times 100\% ,$$

где:

- K_{Π} – размер корректировки;
 - $ОПС_{ОО}$ – относительный показатель стоимости объекта оценки, руб./кв. м;
 - $ОПС_{ОА}$ – относительный показатель стоимости объекта-аналога, руб./кв. м.
- Расчет корректировки по данному фактору представлен в таблице ниже.

Таблица 20

Расчет корректировки на площадь

Наименование показателя	Репрезентативный земельный участок	Объект-аналог №1	Объект-аналог №2	Объект-аналог №3
Площадь, га	199,21	620,00	748,00	280,00
Диапазон площади	0,29897	0,23715	0,22825	0,27891
Корректировка, %		26,1%	31,0%	7,2%

Источник: анализ и расчет оценщика

Корректировка на подъездные пути

У объекта оценки и объектов-аналогов имеются подъездные пути, корректировка не применяется.

Корректировка на рельеф

Корректировка на рельеф определялась по данным Справочника оценщика недвижимости-2024 («Земельные участки. Часть 2. Физические характеристики объекта. Характеристики, отражающие функциональное назначение объекта. Передаваемые имущественные права. Скидки на торг. Коэффициенты капитализации») Приволжского центра методического и информационного обеспечения оценки, г. Нижний Новгород, 2024 год, под ред. Лейфера Л.А. (стр. 215, таблица 86). Данные источника приведены на рисунке ниже.

Таблица 86. Отношение удельной цены земельных участков под индустриальную застройку с изъятием рельефа (заболоченность, склон и т.д.) к удельной цене аналогичных участков с ровным спланированным рельефом.

№	Категория городов	Среднее значение	Расширенный интервал	
1	Москва и Московская область	0,79	0,72	0,86

Рисунок 24

Источник: Справочник оценщика недвижимости-2024 («Земельные участки. Часть 2. Физические характеристики объекта. Характеристики, отражающие функциональное назначение объекта. Передаваемые имущественные права. Скидки на торг. Коэффициенты капитализации») Приволжского центра методического и информационного обеспечения оценки, г. Нижний Новгород, 2024 год, под ред. Лейфера Л.А. (стр. 215, таблица 86)



Фото 1



Фото 2



Фото 3



Фото 4

ОПИСАНИЕ ПРОЦЕССА ОЦЕНКИ ОБЪЕКТА ОЦЕНКИ В ЧАСТИ ПРИМЕНЕНИЯ ПОДХОДА (ПОДХОДОВ) К ОЦЕНКЕ



Фото 5



Фото 6

Фотоматериалы предоставлены заказчиком отчета.

У объекта оценки с кадастровым номером: 50:09:0000000:194352 на участке имеется склон, частично залесен, корректировка принята в размере максимального значения диапазона: - 28% (0,72).

Веса объектов-аналогов

Расчет удельных весов производился на основании данных о суммарной величине корректировки (по модулю), внесенной к стоимости объекта-аналога (валовая коррекция). Чем больше величина корректировки, тем меньше удельный вес рассматриваемого объекта-аналога. Расчет производится по формуле:

$$K = \frac{(|S_A| + 1) / (|S_{1..n}| + 1)}{(|S_A| + 1) / (|S_1| + 1) + (|S_A| + 1) / (|S_2| + 1) + \dots + (|S_A| + 1) / (|S_n| + 1)},$$

где:

- SA** – сумма корректировок по всем аналогам;
- S1...n** – сумма корректировок аналога, для которого производится расчет;
- S1** – сумма корректировок 1-го аналога;
- S2** – сумма корректировок 2-го аналога;
- Sn** – сумма корректировок n-ого аналога.

Данную формулу можно упростить, умножив числитель и знаменатель на $1/(|SA| + 1)$, в результате получаем:

$$K = \frac{1 / (|S_{1..n}| + 1)}{1 / (|S_1| + 1) + 1 / (|S_2| + 1) + \dots + 1 / (|S_n| + 1)}.$$

Полученные удельные веса по каждому объекту-аналогу представлены в таблице расчета справедливой и рыночной стоимости объекта исследования в рамках рыночного (сравнительного) подхода.

Расчет справедливой и рыночной стоимости оцениваемого земельного участка методом сравнения продаж приведен в таблице ниже.

ОПИСАНИЕ ПРОЦЕССА ОЦЕНКИ ОБЪЕКТА ОЦЕНКИ В ЧАСТИ ПРИМЕНЕНИЯ ПОДХОДА (ПОДХОДОВ)
К ОЦЕНКЕ

Таблица 21

Расчет справедливой и рыночной стоимости оцениваемого земельного участка методом сравнения продаж

Параметр	Объект оценки	Объект-аналог №1	Объект-аналог №2	Объект-аналог №3
Цена предложения, руб./сот.	-	96 774	132 353	100 000
Передаваемые права на объект	Право собственности	Право аренды	Право собственности	Право собственности
Корректировка, %	-	11,00%	0,00	0,00
Скорректированная цена предложения, руб./ сот.		107 419	132 353	100 000
Дата предложения	06.03.2025	Март 2025	Март 2025	Март 2025
Корректировка, %	-	0,00	0,00	0,00
Скорректированная цена предложения, руб./ сот.	-	107 419	132 353	100 000
Финансовые условия и условия продажи	Типичные	Типичные	Типичные	Типичные
Корректировка, %.	-	0,00	0,00	0,00
Скорректированная цена предложения, руб./ сот.	-	107 419	132 353	100 000
Снижение цены в процессе торгов	Справедливая и рыночная стоимость	Цена предложения	Цена предложения	Цена предложения
Корректировка, %	-	-13,50%	-13,50%	-13,50%
Скорректированная цена предложения, руб./ сот.	-	92 917	114 485	86 500
Категория земли/Назначение	Земли промышленности	Земли промышленности	Земли промышленности	Земли промышленности
Корректировка, %	-	0,00	0,00	0,00
Скорректированная цена предложения, руб./ сот.	-	92 917	114 485	86 500
Удаленность от МКАД, км	35	35	32	38
Корректировка, %		0,00%	-3,50%	3,40%
Скорректированная цена предложения, руб./ сот.		92 917	110 478	89 441
Общая площадь, сот.	199,21	620,00	748,00	280,00
Корректировка, %		26,10%	31,00%	7,20%
Скорректированная цена предложения, руб./ сот.		117 168	144 726	95 881
Подъездные пути	Есть	Есть	Есть	Есть
Корректировка, %	-	0,00	0,00	0,00
Скорректированная цена предложения, руб./ сот.		117 168	144 726	95 881
Рельеф участка	Склон	Нет	Нет	Нет
Корректировка, %		-28,00%	-28,00%	-28,00%
Скорректированная цена предложения, руб./ сот.		84 361	104 203	69 034
Весовой коэффициент		0,31	0,32	0,37
Справедливая и рыночная стоимость, руб./ сот.	85 040			
Справедливая и рыночная стоимость оцениваемого участка, руб.	16 940 818			
Справедливая и рыночная стоимость оцениваемого участка (округленно), руб.	16 941 000			

Источник: расчеты Оценщика

Для получения относительной меры разброса данных используют коэффициент вариации, который рассчитывается путем деления среднеквадратичного отклонения на среднее арифметическое. Формула коэффициента вариации:

$$V=S/X,$$

где:

V – коэффициент вариации;

S – среднеквадратичное отклонение;

ОПИСАНИЕ ПРОЦЕССА ОЦЕНКИ ОБЪЕКТА ОЦЕНКИ В ЧАСТИ ПРИМЕНЕНИЯ ПОДХОДА (ПОДХОДОВ) К ОЦЕНКЕ

X – среднее арифметическое.

Таким образом, коэффициент вариации, рассчитанный согласно приведенной выше формуле, составляет 16,8 %, что ниже уровня допустимого значения (до 30%), а значит, расчет произведен правильно, в пределах допустимых отклонений

Итоговый расчет стоимость земельного участка в рамках рыночного (сравнительного) подхода приведен в таблице ниже.

Таблица 22

Расчет рыночной объекта оценки в рамках сравнительного подхода

№ п/п	Объект	Результат рыночного (сравнительного) подхода, руб. (округленно)
1	Земельный участок 19 921 кв. м, кадастровый номер 50:09:0000000:194352	16 941 000

Источник: расчеты Оценщика

10.6.1.5 Проверка полученного результата на сопоставимость с рыночными данными

Исходя из анализа рынка земельных участков (раздел 8.3.1. настоящего Отчета), диапазон цен предложений 1 сот. без скидки на торг составляет 43 750 до 269 058 руб.

Оценщик определил данный интервал по выборке из 11-ти аналогов.

В результате проведенных расчетов в рамках рыночного (сравнительного) подхода к оценке скорректированные значения аналогов находятся в интервале от 69 034 до 104 203 руб./сот, итоговое значение стоимости 1 сот принято в размере 85 040 руб.

Учитывая площадь объекта оценки и его фактические характеристики, полученный результат оценки в рамках рыночного (сравнительного) подхода соответствует рыночным данным (раздел 8.3.1. настоящего Отчета).

10.6.2. Расчет стоимости земельных участков с кадастровыми номерами 50:09:0060812:10, 50:09:0060126:10, с использованием рыночного (сравнительного) подхода

10.6.2.1 Выбор единицы сравнения

Выбор единицы сравнения зависит от вида оцениваемой недвижимости, и различными сегментами рынка недвижимости используются различные единицы сравнения.

При продажах земель используются следующие единицы сравнения:

- ❖ цена за 1 га (1 акр, 1 сотка) — при продажах больших участков земли, сельхозугодий, участков под коттеджи, участков промышленного назначения;
- ❖ цена за 1 кв. м. при продажах земли под застройку в населенных пунктах с плотной застройкой;

При анализе продаж застроенных участков используются следующие единицы сравнения:

- ❖ цена за 1 кв. м общей площади улучшений — при продаже объектов недвижимости, которые настолько схожи по своим характеристикам, что их просто можно сравнивать друг с другом в кв. м.

Исходя из предложенных основных критериев выбора единицы сравнения, можно сформулировать причины отказа от использования какой-либо единицы сравнения, а именно:

- ❖ данные единицы сравнения редко используется (практически не используется) покупателями и продавцами, а также другими специалистами на конкретном сегменте рынка.
- ❖ данные единицы сравнения не являются общими для объекта оценки и объектов-аналогов ввиду отсутствия детальной информации по объектам-аналогам.

ОПИСАНИЕ ПРОЦЕССА ОЦЕНКИ ОБЪЕКТА ОЦЕНКИ В ЧАСТИ ПРИМЕНЕНИЯ ПОДХОДА (ПОДХОДОВ) К ОЦЕНКЕ

- ❖ данные единицы сравнения не являются удельной характеристикой (удельной ценой), что неоправданно повышает зависимость этой характеристики от общего количества ценообразующих факторов.
- ❖ имеется взаимозависимость единиц сравнения.

Для дальнейших вычислений, в качестве единицы сравнения принята стоимость одной сотки земельного участка. Данная единица сравнения используется покупателями и продавцами, а также другими специалистами на рынке земельных участков.

10.6.2.2 Подбор объектов-аналогов и правила их отбора

Оценщику при выборе аналогов были доступны сведения о ценах предложения земельных участков из баз данных по коммерческой недвижимости, в том числе: Авито (<https://www.avito.ru/>), <https://www.invt.ru/>, <https://move.ru/> и др. Общий объем объектов, в той или иной степени схожих с оцениваемым объектом, составил 8 единиц (раздел 8.3.1. настоящего Отчета). Оценщик подтверждает, что на момент проведения оценки данная информация в указанных источниках существовала. Однако Оценщик не несет ответственность за дальнейшие изменения содержания данных источников.

Для расчета Оценщик выбрал 3 объекта-аналога, наиболее сопоставимых с объектом оценки, которые относятся к одному с оцениваемым объектом сегменту рынка и сопоставимы с ним по ценообразующим факторам. При этом для всех объектов недвижимости, включая оцениваемый, ценообразование по каждому из указанных факторов признано Оценщиком единообразным.

Объем доступных Оценщику рыночных данных об объектах-аналогах приведен в таблице ниже.

Таблица 23

Краткая характеристика объектов-аналогов
и объем доступных Оценщику рыночных данных об объектах-аналогах²³

Характеристики	Объект оценки	Объект аналог №1	Объект аналог №2	Объект аналог №3
Источник информации		https://www.avito.ru/solnechnogorsk/zemelnye_uchastki/uchastok_435_ga_snt_dnp_2901996160	https://move.ru/objects/prodaetsya_zemelnyy_uchastok_ploshchadyu_65000_kvm_ploshchadyu_650_sotok_moskovskaya_oblast_solnechnogorskiy_rayon_derevnya_shelepanovo_novo_9262427851/	https://www.avito.ru/solnechnogorsk/zemelnye_uchastki/uchastok_286_ga_snt_dnp_2535362756
Контакт		(983) 660-18-51	(987) 810-43-76	(958) 753-18-91
Место нахождения	Московская область, Солнечногорский район	Московская обл., Солнечногорский р-н д. Новое	обл. Московская, Солнечногорский р-н д. Шелепаново	Московская обл., г.о. Солнечногорск, д. Новое
Направление	Северо-Западное	Северо-Западное	Северо-Западное	Северо-Западное
Удаленность от МКАД	32 16	56	37	56
Категория земли	Для сельскохозяйственного производства	Земли сельскохозяйственного назначения	Земли сельскохозяйственного назначения	Земли сельскохозяйственного назначения
Разрешенное использование	Ведение сельхозпроизводства	для сельскохозяйственного производства	для сельскохозяйственного производства	для сельскохозяйственного производства
Передаваемые права	Собственность	Собственность	Собственность	Собственность
Площадь участка, сот.	300 280	435	650	286
Наличие подъездных путей	Есть	Есть	Есть	Есть
Стоимость предложения, руб.		4 800 000	6 500 000	3 500 000
Стоимость предложения за 1 сот, руб.		11 034	10 000	12 238

²³ Дополнительные характеристики объектов-аналогов уточнялись в ходе переговоров с представителями продавцов данных объектов.

ОПИСАНИЕ ПРОЦЕССА ОЦЕНКИ ОБЪЕКТА ОЦЕНКИ В ЧАСТИ ПРИМЕНЕНИЯ ПОДХОДА (ПОДХОДОВ) К ОЦЕНКЕ

Источник: информация уточнялась в процессе телефонных переговоров с представителями продавцов, прайт-скрины объектов-аналогов приведены в Приложении к настоящему Отчету

10.6.2.3 Введение корректировок

Для расчета величины единицы сравнения для объекта оценки в рамках рыночного (сравнительного) подхода необходимо провести анализ цен предложения объектов-аналогов и выполнить корректировки их цен сделок (предложения) в соответствии с имеющимися различиями между ними и оцениваемым объектом.

В настоящем расчете, согласно пункту 22е ФСО №7, были рассмотрены корректировки по следующим ценообразующим факторам:

- ❖ объем передаваемых прав;
- ❖ дата предложения;
- ❖ финансовые условия и условия продажи;
- ❖ снижение цены в процессе торгов;
- ❖ категория/вид разрешенного использования;
- ❖ местоположение и удаленность от МКАД;
- ❖ площадь земельного участка.

10.6.2.4 Описание вносимых корректировок при расчете скорректированной величины единицы сравнения для объектов-аналогов

Корректировка на объем передаваемых прав

Разница между исследуемой недвижимостью и сопоставимым объектом, влияющая на его стоимость, достаточно часто определяется разницей их юридического статуса (набора прав). Право аренды и право собственности могут иметь различную стоимость.

Оцениваемый земельный участок, и объекты-аналоги принадлежат правообладателям на праве собственности. Соответственно, корректировка не вводится.

Корректировка на дату предложения

Данная корректировка не применялась, так как объекты-аналоги актуальны на дату проведения оценки.

Корректировка на финансовые условия

Поскольку в расчетах используется информация из открытых источников, корректировка по данному фактору не проводилась.

Корректировка на снижение в процессе торгов

Следует отметить, что в текущих экономических условиях метод сравнения продаж имеет ряд ограничений. Так, например, наиболее целесообразно осуществлять сравнение на основании информации о ценах зарегистрированных сделок. Однако информация о реальных сделках не нашла широкого распространения, поэтому наиболее доступными являются данные о ценах предложений на объекты, аналогичные оцениваемым, выставленные на свободную продажу.

Скидка на торг учитывает разность между ценой предложения и ценой реальной сделки, поскольку цена предложения отражает только позицию продавца.

Скидка на торг определялась по данным Справочника оценщика недвижимости-2023 («Земельные участки. Сельскохозяйственного назначения. Корректирующие и территориальные коэффициенты. Скидки на торг. Коэффициенты капитализации») Приволжского центра методического и информационного обеспечения оценки, г. Нижний Новгород, 2023 год, под ред. Лейфера Л.А. (стр. 176, таблица 73). Данные источника приведены на рисунке ниже.

ОПИСАНИЕ ПРОЦЕССА ОЦЕНКИ ОБЪЕКТА ОЦЕНКИ В ЧАСТИ ПРИМЕНЕНИЯ ПОДХОДА (ПОДХОДОВ)
К ОЦЕНКЕ

Класс объектов	Скидка на торг		
	Активный рынок		
	Среднее	Расширенный интервал	
Цены предложений объектов			
1. Земельные участки под пашню	12,6%	7,2%	18,0%
2. Земельные участки под кормовые угодья	14,7%	8,9%	20,5%
3. Земельные участки под многолетние насаждения	13,8%	8,8%	18,7%
4. Земельные участки, классифицируемые как залежь	18,1%	10,3%	25,9%

Рисунок 25

Источник: Справочник оценщика недвижимости-2023 («Земельные участки. Сельскохозяйственного назначения. Корректирующие и территориальные коэффициенты. Скидки на торг. Коэффициенты капитализации») Приволжского центра методического и информационного обеспечения оценки, г. Нижний Новгород, 2023 год, под ред. Лейфера Л.А. (стр. 176, таблица 73)

Учитывая, что границы участка не определены, неизвестна форма земельного участка, расположение и отсутствие таких данных снижет коммерческую привлекательность участка. Таким образом, скидка на торг для всех объектов-аналогов составила 25,9% со знаком «минус».

Корректировка на категорию и разрешенное использование (назначение) земельного участка

Оцениваемый земельный участок, как и объекты-аналоги, относятся к категории сельскохозяйственных земель с ВРИ - для сельскохозяйственного производства. Таким образом, они сопоставимы по данному фактору.

Корректировка по данному фактору не проводилась.

Корректировка на удаленность от МКАД

Рассматриваемый «базовый» земельный участок и объекты-аналоги расположены в Солнечногорском и Клинском районах Московской области, которые являются смежными и имеют сопоставимое ценообразование. Однако, имеют разную удаленность от МКАД. Следовательно, для объектов-аналогов №1-3 необходимо ввести корректировку по данному фактору.

Величина корректировки на удаленность от МКАД определялась в соответствии с данными Справочника оценщика недвижимости-2023 («Земельные участки. Сельскохозяйственного назначения. Корректирующие и территориальные коэффициенты. Скидки на торг. Коэффициенты капитализации») Приволжского центра методического и информационного обеспечения оценки, г. Нижний Новгород, 2023 год, под ред. Лейфера Л.А. (стр. 90, рисунок 9).

Наиболее точно эту зависимость можно описать следующим уравнением для земельных участков:

ОПИСАНИЕ ПРОЦЕССА ОЦЕНКИ ОБЪЕКТА ОЦЕНКИ В ЧАСТИ ПРИМЕНЕНИЯ ПОДХОДА (ПОДХОДОВ) К ОЦЕНКЕ

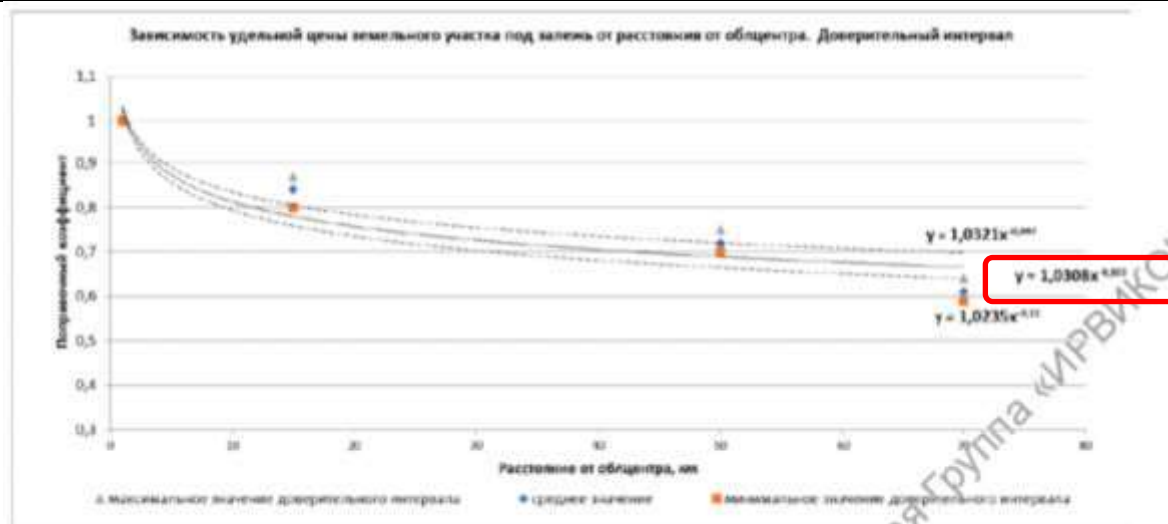


Рис. 9

Рисунок 26

$$y = 1,0308 x^{-0,103}$$

где:

- y – относительный показатель стоимости;
- x – расстояние до облцентра, км.

Корректировка по данному фактору рассчитывалась на основе следующей формулы:

$$K_{\Pi} = \left(\frac{ОПС_{ОО}}{ОПС_{ОА}} - 1 \right) \times 100\% ,$$

где:

- K_{Π} – размер корректировки;
- $ОПС_{ОО}$ – относительный показатель стоимости объекта оценки, руб./кв. м;
- $ОПС_{ОА}$ – относительный показатель стоимости объекта-аналога, руб./кв. м.

Расчет корректировки по данному фактору представлен в таблице ниже.

Таблица 24

Расчет корректировки на местоположение для участка с кадастровым номером 50:09:0060126:10

Наименование показателя	Репрезентативный земельный участок	Объект-аналог №1	Объект-аналог №2	Объект-аналог №3
Удаленность от МКАД	32	56	37	56
Относительный показатель стоимости	0,721	0,681	0,711	0,681
Корректировка, %		5,9%	1,4%	5,9%

Источник: анализ и расчет Оценщика

Таблица 25

Расчет корректировки на местоположение для участка с кадастровым номером 50:09:0060812:10

Наименование показателя	Репрезентативный земельный участок	Объект-аналог №1	Объект-аналог №2	Объект-аналог №3
Удаленность от МКАД	16	56	37	56
Относительный показатель стоимости	0,775	0,681	0,711	0,681
Корректировка, %		13,8%	9,0%	13,8%

Источник: анализ и расчет Оценщика

ОПИСАНИЕ ПРОЦЕССА ОЦЕНКИ ОБЪЕКТА ОЦЕНКИ В ЧАСТИ ПРИМЕНЕНИЯ ПОДХОДА (ПОДХОДОВ) К ОЦЕНКЕ

Корректировка на площадь

Величина корректировки на площадь определялась в соответствии с данными Справочника оценщика недвижимости-2023 («Земельные участки. Сельскохозяйственного назначения. Корректирующие и территориальные коэффициенты. Скидки на торг. Коэффициенты капитализации») Приволжского центра методического и информационного обеспечения оценки, г. Нижний Новгород, 2023 год, под ред. Лейфера Л.А. (стр. 122, рисунок 24). Данные источника приведены на рисунке ниже.

Земельные участки, классифицируемые как залежь					
Площадь, га		аналог			
		<10	10-30	30-100	≥100
объект оценки	<10	1,00	1,13	1,24	1,41
	10-30	0,89	1,00	1,10	1,25
	30-100	0,81	0,91	1,00	1,13
	≥100	0,71	0,80	0,88	1,00

Рисунок 27

Корректировка на площадь для участков сельскохозяйственного назначения не применялась, т.к. объекты оценки и объекты аналоги находятся в одном диапазоне площади <10 га.

Веса объектов-аналогов

Расчет удельных весов производился на основании данных о суммарной величине корректировки (по модулю), внесенной к стоимости объекта-аналога (валовая коррекция). Чем больше величина корректировки, тем меньше удельный вес рассматриваемого объекта-аналога. Расчет производится по формуле:

$$K = \frac{(|S_A| + 1) / (|S_{1..n}| + 1)}{(|S_A| + 1) / (|S_1| + 1) + (|S_A| + 1) / (|S_2| + 1) + \dots + (|S_A| + 1) / (|S_n| + 1)}$$

где:

- SA** – сумма корректировок по всем аналогам;
- S1...n** – сумма корректировок аналога, для которого производится расчет;
- S1** – сумма корректировок 1-го аналога;
- S2** – сумма корректировок 2-го аналога;
- Sn** – сумма корректировок n-ого аналога.

Данную формулу можно упростить, умножив числитель и знаменатель на $1/(|SA| + 1)$, в результате получаем:

$$K = \frac{1 / (|S_{1..n}| + 1)}{1 / (|S_1| + 1) + 1 / (|S_2| + 1) + \dots + 1 / (|S_n| + 1)}$$

Полученные удельные веса по каждому объекту-аналогу представлены в таблице расчета справедливой и рыночной стоимости объекта исследования в рамках рыночного (сравнительного) подхода.

Расчет справедливой и рыночной стоимости оцениваемого земельного участка методом сравнения продаж приведен в таблице ниже.

Таблица 26

Расчет справедливой и рыночной стоимости оцениваемого земельного участка с кадастровым номером 50:09:0060126:10 методом сравнения продаж

Параметр	Объект оценки	Объект-аналог №1	Объект-аналог №2	Объект-аналог №3
Цена предложения, руб./сот.	-	11 034	10 000	12 238
Передаваемые права на объект	Право собственности	Право собственности	Право собственности	Право собственности
Корректировка, %	-	0,0%	0,0%	0,0%

ОПИСАНИЕ ПРОЦЕССА ОЦЕНКИ ОБЪЕКТА ОЦЕНКИ В ЧАСТИ ПРИМЕНЕНИЯ ПОДХОДА (ПОДХОДОВ)
К ОЦЕНКЕ

Параметр	Объект оценки	Объект-аналог №1	Объект-аналог №2	Объект-аналог №3
Скорректированная цена предложения, руб./ сот.		11 034	10 000	12 238
Дата предложения	06.03.2025	Март 2025	Март 2025	Март 2025
Корректировка, %	-	0,0%	0,0%	0,0%
Скорректированная цена предложения, руб./ сот.	-	11 034	10 000	12 238
Финансовые условия и условия продажи	Типичные	Типичные	Типичные	Типичные
Корректировка, %.	-	0,0%	0,0%	0,0%
Скорректированная цена предложения, руб./ сот.	-	11 034	10 000	12 238
Снижение цены в процессе торгов	Справедливая стоимость	Цена предложения	Цена предложения	Цена предложения
Корректировка, %	-	-25,9%	-25,9%	-25,9%
Скорректированная цена предложения, руб./ сот.	-	8 176	7 410	9 068
Категория земли/Назначение	Земли сельскохозяйственного назначения/ для сельскохозяйственного производства	Земли сельскохозяйственного назначения/ для сельскохозяйственного производства	Земли сельскохозяйственного назначения/ для сельскохозяйственного производства	Земли сельскохозяйственного назначения/ для сельскохозяйственного производства
Корректировка, %	-	0,0%	0,0%	0,0%
Скорректированная цена предложения, руб./ сот.	-	8 176	7 410	9 068
Удаленность от МКАД, км	32	56	37	56
Корректировка, %		5,90%	1,4%	5,9%
Скорректированная цена предложения, руб./ сот.		8 658	7 514	9 603
Общая площадь, сот.	280	435,00	650,00	286,00
Корректировка, %		0,00%	0,00%	0,00%
Скорректированная цена предложения, руб./ сот.		8 658	7 514	9 603
Наличие подъездных путей	Есть	Есть	Есть	Есть
Корректировка, %		0,0%	0,0%	0,0%
Скорректированная цена предложения, руб./ сот.		8 658	7 514	9 603
Конфигурацию, форму, рельеф земельного участка	Нет	Нет	Нет	Нет
Корректировка, %		0,0%	0,0%	0,0%
Скорректированная цена предложения, руб./ сот.		8 658	7 514	9 603
Весовой коэффициент		0,33	0,34	0,33
Справедливая и рыночная стоимость, руб./ сот.	8 581			
Справедливая стоимость участка, руб. (округленно)	2 403 000			

Источник: расчеты Оценщика

ОПИСАНИЕ ПРОЦЕССА ОЦЕНКИ ОБЪЕКТА ОЦЕНКИ В ЧАСТИ ПРИМЕНЕНИЯ ПОДХОДА (ПОДХОДОВ)
К ОЦЕНКЕ

Таблица 27

Расчет справедливой и рыночной стоимости оцениваемого земельного участка с кадастровым номером
50:09:0060812:10 методом сравнения продаж

Параметр	Объект оценки	Объект-аналог №1	Объект-аналог №2	Объект-аналог №3
Цена предложения, руб./сот.	-	11 034	10 000	12 238
Передаваемые права на объект	Право собственности	Право собственности	Право собственности	Право собственности
Корректировка, %	-	0,0%	0,0%	0,0%
Скорректированная цена предложения, руб./ сот.		11 034	10 000	12 238
Дата предложения	06.03.2025	Март 2025	Март 2025	Март 2025
Корректировка, %	-	0,0%	0,0%	0,0%
Скорректированная цена предложения, руб./ сот.	-	11 034	10 000	12 238
Финансовые условия и условия продажи	Типичные	Типичные	Типичные	Типичные
Корректировка, %.	-	0,0%	0,0%	0,0%
Скорректированная цена предложения, руб./ сот.	-	11 034	10 000	12 238
Снижение цены в процессе торгов	Справедливая стоимость	Цена предложения	Цена предложения	Цена предложения
Корректировка, %	-	-25,9%	-25,9%	-25,9%
Скорректированная цена предложения, руб./ сот.	-	8 176	7 410	9 068
Категория земли/Назначение	Земли сельскохозяйственного назначения/ для сельскохозяйственного производства	Земли сельскохозяйственного назначения/ для сельскохозяйственного производства	Земли сельскохозяйственного назначения/ для сельскохозяйственного производства	Земли сельскохозяйственного назначения/ для сельскохозяйственного производства
Корректировка, %	-	0,0%	0,0%	0,0%
Скорректированная цена предложения, руб./ сот.	-	8 176	7 410	9 068
Удаленность от МКАД, км	16	56	37	56
Корректировка, %		13,80%	9,0%	13,8%
Скорректированная цена предложения, руб./ сот.		9 304	8 077	10 319
Общая площадь, сот.	300	435,00	650,00	286,00
Корректировка, %		0,00%	0,00%	0,00%
Скорректированная цена предложения, руб./ сот.		9 304	8 077	10 319
Наличие подъездных путей	Есть	Есть	Есть	Есть
Корректировка, %		0,0%	0,0%	0,0%
Скорректированная цена предложения, руб./ сот.		9 304	8 077	10 319
Конфигурацию, форму, рельеф земельного участка	Нет	Нет	Нет	Нет
Корректировка, %		0,0%	0,0%	0,0%
Скорректированная цена предложения, руб./ сот.		9 304	8 077	10 319
Весовой коэффициент		0,33	0,34	0,33
Справедливая и рыночная стоимость, руб./ сот.	9 221			

ОПИСАНИЕ ПРОЦЕССА ОЦЕНКИ ОБЪЕКТА ОЦЕНКИ В ЧАСТИ ПРИМЕНЕНИЯ ПОДХОДА (ПОДХОДОВ) К ОЦЕНКЕ

Параметр	Объект оценки	Объект-аналог №1	Объект-аналог №2	Объект-аналог №3
Справедливая стоимость участка, руб. (округленно)	2 766 000			

Источник: расчеты Оценщика

Для получения относительной меры разброса данных используют коэффициент вариации, который рассчитывается путем деления среднеквадратичного отклонения на среднее арифметическое. Формула коэффициента вариации:

$$V=S/X,$$

где:

V – коэффициент вариации;

S – среднеквадратичное отклонение;

X – среднее арифметическое.

Таким образом, коэффициент вариации, рассчитанный согласно приведенной выше формуле, составляет 9,9%, что ниже уровня допустимого значения (до 30%), а значит, расчет произведен правильно, в пределах допустимых отклонений.

Поскольку земельные участки с кадастровыми номерами 50:09:0060812:10 и 50:09:0060126:10 не имеют границ, далее будет произведен расчет с учетом проведения процедуры межевания и установления границ участков.

Таблица 28

Затраты на межевание участка

№ п/п	Источник информации ²⁴	Стоимость межевания, руб.
1	https://geocompani.ru/uslugi/mezhevanie/mezhevanie-zemelnogo-uchastka/	20 000
2	https://vektor-kadastr.ru/mezhevaniye-zemelnogo-uchastka	20 000
3	https://est-3d.ru/inzhenerno-geodezicheskie-izyskaniya/mezhevanie/	20 000
Среднее значение, руб.		20 000

Источник: расчеты Оценщика

Необходимо учесть риски, которые могут возникнуть при уточнении границ земельного участка. Премия за специфический риск определяется экспертным методом на основании анализа основных показателей:

Таблица 29

Расчет рисков

Фактор риска	Степень риска					Результат выбора
	Низкая	Ниже среднего	Средняя	Выше среднего	Высокая	
Изменение площади объекта	1	2	3	4	5	4
Попадание площади объекта в охранные зоны	1	2	3	4	5	5
Нестандартная форма объекта	1	2	3	4	5	4
Возникновение споров с третьими лицами на наложение площади	1	2	3	4	5	5
Отсутствие подъездных путей к объекту	1	2	3	4	5	4
Сумма факторов риска	22					
Рассчитанная степень риска (Б=А/5)	4,4					
Рассчитанная премия за специфический риск	4,4					

Источник: расчеты Оценщика

Таблица 30

Определение ставки дисконтирования

Обозначение	Описание	Значение
r_f	безрисковая ставка, которая берется на уровне дохода по долгосрочным правительственным облигациям со сроком погашения 1 год, таким требованиям	18,12%

²⁴ Принтскрины источников информации представлены в Приложении 2 настоящего Отчета.

ОПИСАНИЕ ПРОЦЕССА ОЦЕНКИ ОБЪЕКТА ОЦЕНКИ В ЧАСТИ ПРИМЕНЕНИЯ ПОДХОДА (ПОДХОДОВ) К ОЦЕНКЕ

	удовлетворяет облигации федерального займа (ГКО-ОФЗ), доходность которых по данным сайта http://www.cbr.ru/hd_base/zcyc_params/ на дату оценки	
r_m	В размере нормы страховых отчислений в страховых компаниях высшей категории надежности	0,10%
r_l	поправка на низкую ликвидность определяется по следующей формуле: Риск ликвидности = безрисковая ставка * Срок экспозиции/ 12 мес.	7,55%
r_i	премия за риски	4,40%
K	$K = r_f + r_m + r_l + r_i$	30,20%

Источник: расчеты Оценщика

Срок экспозиции принят по данным справочника «СтатРиэлт» на 01.01.2025 (<https://statrielt.ru/statistika-rynka/statistika-na-01-01-2025-g/korrektirovki-stoimosti-zemelnykh-uchastkov/3696-sroki-likvidnosti-sroki-prodazhi-ekspozitsii-tipichnye-dlya-rynka-zemelnykh-uchastkov-i-massivov-na-01-01-2025-goda>) и составил в среднем 5 месяцев.

№	Объекты недвижимости	Нижняя граница	Верхняя граница	Среднее значение по РФ ²	По регионам ³		
					А группа	Б группа	В группа
1	Земельные участки населённых пунктов (для размещения и строительства жилых, коммерческих и общественных зданий, строений и сооружений)	2	8	5	4	5	7
2	Земельные участки населённых пунктов для сельскохозяйственного использования, а также участки земель сельскохозяйственного назначения для дачного строительства, для садоводства	2	11	6	5	6	8

Рисунок 28

Срок проведения межевых работ согласно данным открытых источников принят на максимальном уровне в **6 месяцев** (<https://geomergroup.ru/article/skolko-po-vremeni-delaetsya-mezhevanie/#i0>). В рамках данного расчета делается допущение, что в течение периода межевания стоимость участка не изменится (в пределах срока экспозиции).

Поскольку затраты на межевание будут затрачены в текущий момент времени, реализация участка начнется после полугода после проведения межевых работ, и при допущении, что участок будет реализован через 6 месяцев после проведения межевания, тогда реализация объектов во временном периоде составит 1 год.

Таблица 31

Расчет стоимости земельного участка с кадастровым номером 50:09:0060812:10 с учетом затрат на межевание

Период	0	1
Стоимость участка, руб.		2 766 000
Затраты на межевание, руб.	-20 000	
Ставка дисконтирования	30,2%	
Коэффициент дисконтирования	1,0000	0,7680
Денежный поток, руб.	-20 000	2 124 288
Стоимость участка, руб.	2 104 288	
Стоимость участка округленно (руб.)	2 104 000	

Источник: расчеты Оценщика

Таблица 32

Расчет стоимости земельного участка с кадастровым номером 50:09:0060126:10 с учетом затрат на межевание

Период	0	1
Стоимость участка, руб.		2 403 000
Затраты на межевание, руб.	-20 000	
Ставка дисконтирования	30,2%	
Коэффициент дисконтирования	1,0000	0,7680
Денежный поток, руб.	-20 000	1 845 504
Стоимость участка, руб.	1 825 504	
Стоимость участка округленно (руб.)	1 826 000	

Источник: расчеты Оценщика

10.6.2.5 Проверка полученного результата на сопоставимость с рыночными данными

Исходя из анализа рынка земельных участков (раздел 8.3.1. настоящего Отчета), диапазон цен предложений 1 сот. без скидки на торг составляет 5 630 до 14 706 руб.

Оценщик определил данный интервал по выборке из 8 аналогов.

ОПИСАНИЕ ПРОЦЕССА ОЦЕНКИ ОБЪЕКТА ОЦЕНКИ В ЧАСТИ ПРИМЕНЕНИЯ ПОДХОДА (ПОДХОДОВ) К ОЦЕНКЕ

Учитывая площадь объекта оценки и его фактические характеристики, полученный результат оценки в рамках рыночного (сравнительного) подхода соответствует рыночным данным (раздел 8.3.1. настоящего Отчета).

11. СОГЛАСОВАНИЕ РЕЗУЛЬТАТОВ

Для определения рыночной стоимости объекта оценки Оценщиком была рассмотрена возможность использования основных оценочных подходов: затратного, рыночного (сравнительного) и доходного. На основании информации, имеющейся в распоряжении Оценщика, было установлено, что оценку рыночной стоимости земельного участка объекта оценки возможно и целесообразно провести с использованием методов сравнительного подхода. Обоснование выбора метода оценки приведено в соответствующем разделе настоящего Отчета об оценке.

Результаты оценки, полученные при применении различных подходов к оценке, представлены в таблице ниже.

Таблица 33**Результаты расчета справедливой и рыночной стоимости различными подходами**

№ п/п	Наименование объекта	Кадастровый номер	Площадь, сот.	Результат рыночного (сравнительного) подхода (округленно), руб.	Результат доходного подхода (округленно), руб.	Результат затратного подхода (округленно), руб.
1	Земельный участок	50:09:0000000:194352	199,21	16 941 000	Не применялся	Не применялся
2	Земельный участок	50:09:0060812:10	300,00	2 104 000	Не применялся	Не применялся
3	Земельный участок	50:09:0060126:10	280,00	1 826 000	Не применялся	Не применялся
	Итого		779,21	20 871 000		

Источник: расчет Оценщика

12. ИТОГОВОЕ ЗАКЛЮЧЕНИЕ О СТОИМОСТИ

В результате проведенных расчетов итоговая величина справедливой и рыночной стоимости объекта оценки, по состоянию на 06.03.2025 округленно составляет (НДС не облагается²⁵):

20 871 000 руб.

(Двадцать миллионов восемьсот семьдесят одна тысяча) рублей.

Итоговая справедливая и рыночная стоимость объекта оценки попозиционно представлена в таблице ниже.

Таблица 34

Итоговая справедливая и рыночная стоимость объекта оценки попозиционно

№ п/п	Наименование объекта	Кадастровый номер	Площадь, сот.	Справедливая стоимость округленно, руб. (НДС не облагается)
1	Земельный участок	50:09:0000000:194352	199,21	16 941 000
2	Земельный участок	50:09:0060812:10	300,00	2 104 000
3	Земельный участок	50:09:0060126:10	280,00	1 826 000
	Итого			20 871 000

Источник: расчет Оценщика

В соответствии с Заданием на оценку Оценщик не выражает мнение о возможном диапазоне величины справедливой стоимости объекта оценки и свое суждение о возможных границах интервала, в котором, по его мнению, может находиться эта стоимость.

Настоящее заключение следует рассматривать только в контексте полного текста Отчета об оценке. Оценка проведена, а Отчет составлен в соответствии с требованиями Федерального закона от 29 июля 1998 года №135-ФЗ «Об оценочной деятельности в Российской Федерации», федеральных стандартов оценки (ФСО I, II, III, IV, V, VI, №7), а также с учетом Международного стандарта финансовой отчетности МСФО (IFRS) 13.

Генеральный директор

С.С. Бирюков

Оценщик

Д.О. Попов

²⁵ В соответствии с п.2 ст. 146 Части второй Налогового Кодекса РФ, операции по реализации прав собственности земельных участков (долей в них) не облагаются НДС.

ПРИЛОЖЕНИЕ 1. ИНФОРМАЦИЯ, ПОЛУЧЕННАЯ ИЗ ВНЕШНИХ ИСТОЧНИКОВ

Перечень источников внешней информации и нормативных актов

В рамках проведения настоящей оценки Оценщик использовал следующие основные источники информации.

- ❖ Информация, полученная из внешних источников, в том числе:
 - Минэкономразвития России (Источник: <http://www.economy.gov.ru/>);
 - Росреестр (Источник: <http://maps.rosreestr.ru/PortalOnline/>);
 - Росстат (Источник: <http://www.gks.ru/>);
 - Центральный банк Российской Федерации (Источник: <http://www.cbr.ru/>);
 - база объявлений об аренде и продаже недвижимости «ЦИАН» (<http://www.cian.ru/>);
 - другие вспомогательные источники, указанные по тексту настоящего Отчета.

В процессе проведения оценки в целях исключения возможных ошибок Оценщик осуществлял поиск и анализ максимально возможного количества информации. В случаях несовпадения информации, предпочтение отдавалось более авторитетному источнику либо данным, полученным в результате статистического анализа. К наиболее авторитетным источникам были отнесены в первую очередь государственные органы, специализированные базы данных, а также средства массовой информации, позволяющие установить авторство, а во вторую – данные независимых коммерческих организаций, находящиеся в открытом доступе.

- ❖ Перечень нормативных актов²⁶:
 - Гражданский кодекс Российской Федерации;
 - Земельный кодекс Российской Федерации;
 - Градостроительный кодекс Российской Федерации;
 - Налоговый кодекс Российской Федерации;
 - Федеральный закон от 29.07.1998 №135-ФЗ «Об оценочной деятельности в Российской Федерации»;
 - Федеральный стандарт оценки «Структура федеральных стандартов оценки и основные понятия, используемые в федеральных стандартах оценки (ФСО I)», обязательный к применению при осуществлении оценочной деятельности, утвержденный приказом Минэкономразвития России от «14» апреля 2022 г. №200;
 - Федеральный стандарт оценки «Виды стоимости (ФСО II)», обязательный к применению при осуществлении оценочной деятельности, утвержденный приказом Минэкономразвития России от «14» апреля 2022 г. №200;
 - Федеральный стандарт оценки «Процесс оценки (ФСО III)», обязательный к применению при осуществлении оценочной деятельности, утвержденный приказом Минэкономразвития России от «14» апреля 2022 г. №200;
 - Федеральный стандарт оценки «Задание на оценку (ФСО IV)», обязательный к применению при осуществлении оценочной деятельности, утвержденный приказом Минэкономразвития России от «14» апреля 2022 г. №200;
 - Федеральный стандарт оценки «Подходы и методы оценки (ФСО V)», обязательный к применению при осуществлении оценочной деятельности, утвержденный приказом Минэкономразвития России от «14» апреля 2022 г. №200;
 - Федеральный стандарт оценки «Отчет об оценке (ФСО VI)», обязательный к применению при осуществлении оценочной деятельности, утвержденный приказом Минэкономразвития России от «14» апреля 2022 г. №200;
 - Федеральный стандарт оценки «Оценка недвижимости» (ФСО №7), обязательный к применению при оценке недвижимого имущества утвержденный приказом Минэкономразвития России от 25.09.2014 №611;
 - Международный стандарт финансовой отчетности (IFRS) 13 «Оценка справедливой стоимости» (введен в действие на территории Российской Федерации Приказом Минфина России от 28.12.2015 N 217н);

²⁶ С учетом всех дополнений и изменений, принятых на дату составления настоящего Отчета.

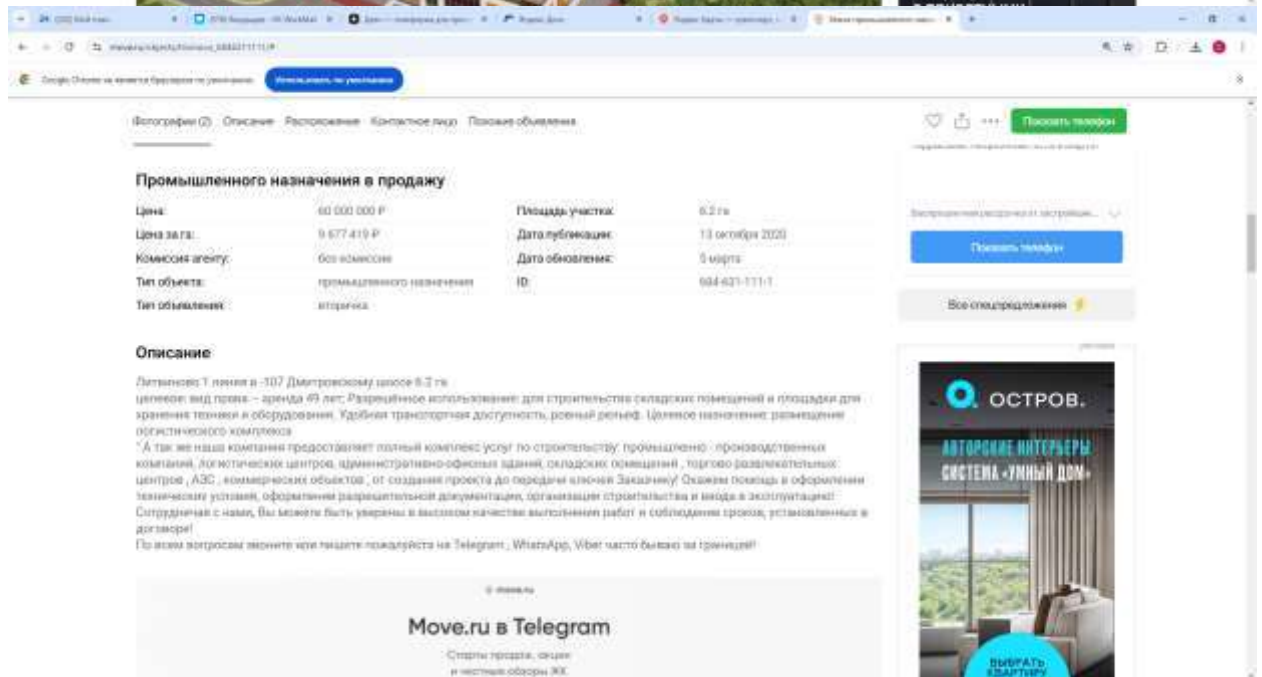
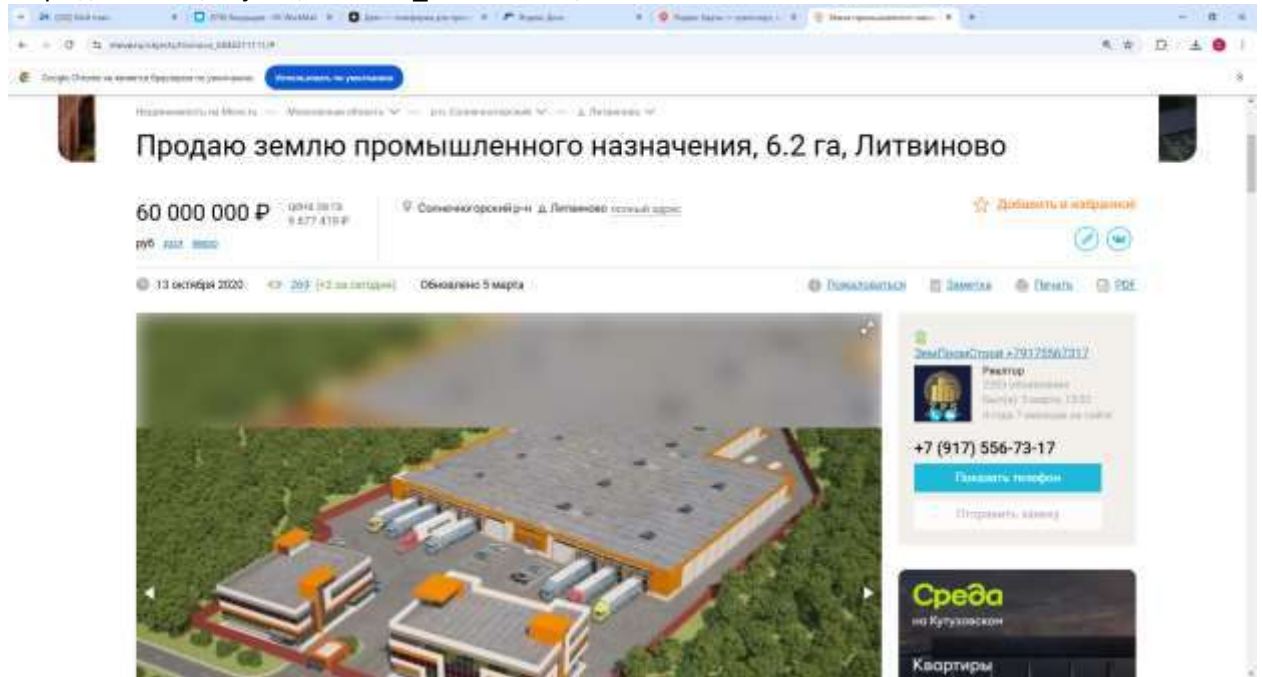
- другие нормативно-правовые акты, указанные по тексту настоящего Отчета.

Перечисленный перечень использованных при проведении оценки данных не содержит сведений о методической литературе, объем которой может исчисляться десятками позиций. Прочие источники информации, используемые в настоящем Отчете, указаны по тексту Отчета.

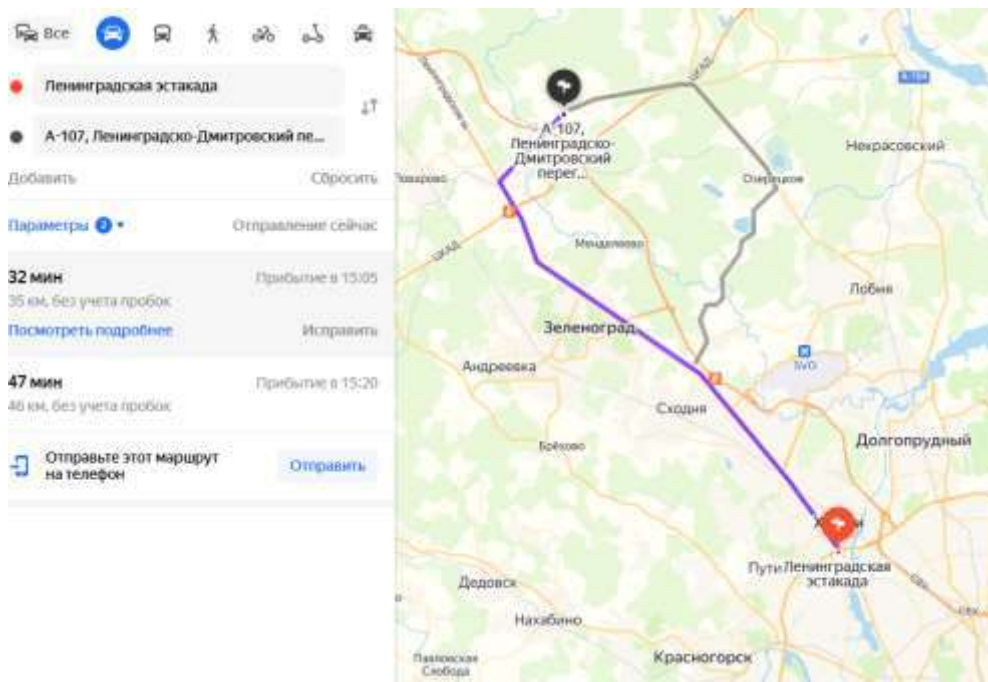
ПРИЛОЖЕНИЕ 2. ОБЪЯВЛЕНИЯ О ПРОДАЖЕ ОБЪЕКТОВ-АНАЛОГОВ, ИСПОЛЪЗУЕМЫХ В РАСЧЕТАХ

**Объекты-аналоги для земельного участка с кадастровым номером 50:09:000000:194352
Объект-аналог №1**

https://move.ru/objects/litvinovo_6846311111/



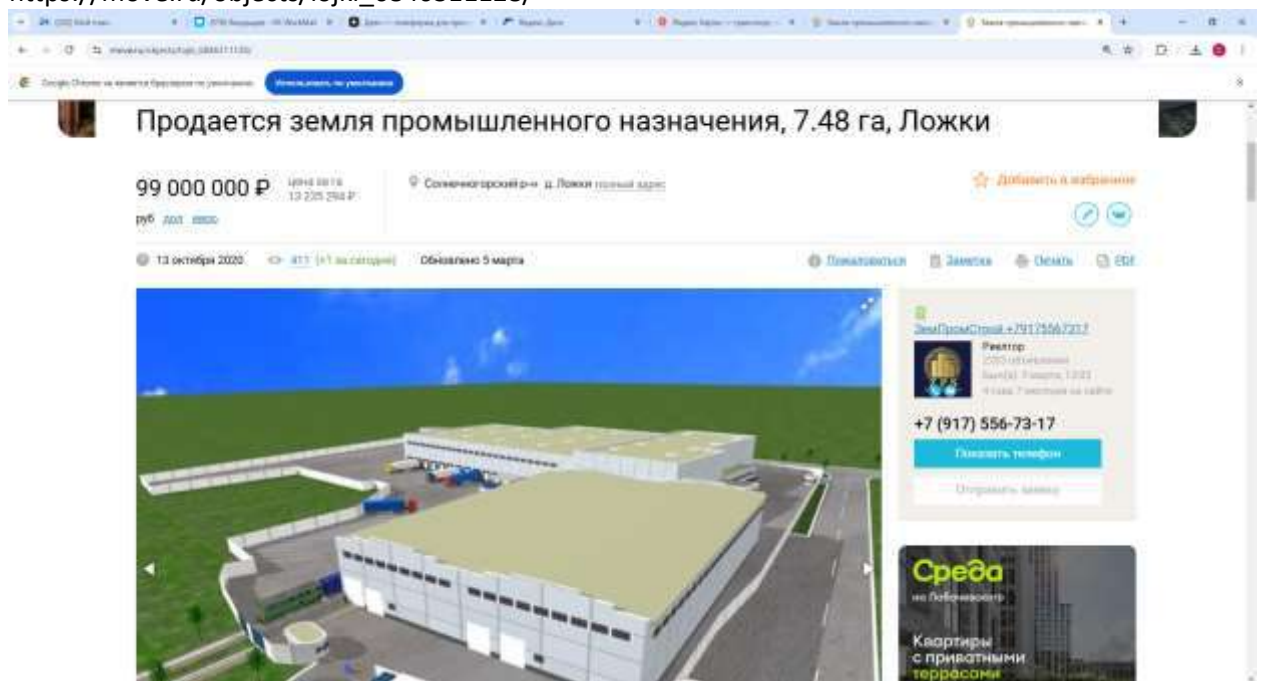
ПРИЛОЖЕНИЕ 2. ОБЪЯВЛЕНИЯ О ПРОДАЖЕ ОБЪЕКТОВ-АНАЛОГОВ, ИСПОЛЪЗУЕМЫХ В РАСЧЕТАХ



<https://yandex.ru/maps/>

Объект-аналог №2

https://move.ru/objects/lojki_6846311128/



The image consists of two screenshots. The top screenshot shows a real estate listing on the website move.ru. The listing is for an industrial object for sale. The details are as follows:

Промышленного назначения в продажу			
Цена:	90 000 000 Р	Площадь участка:	7,48 га
Цена за га:	13 235 294 Р	Дата публикации:	13 октября 2020
Комиссия агенту:	без комиссии	Дата обновления:	9 марта
Тип объекта:	промышленного назначения	ID:	604-021-112-8
Тип объявления:	вторичка		

Описание:
 Лески Ленинградского шоссе, 30 км от МКАД, 7,48га Для размещения производственных и административных зданий, строений, сооружений и обслуживания их объектов в 3 км от Малого Битюковского водоема (А-107) и в 4 км от проектируемого ЦКАД. Имеет собственный выезд. А так же наша компания предоставляет полный комплекс услуг по строительству, промышленно- производственным компаниям, логистическим центром, административно-офисным зданиям, складских помещений, торгово-развлекательных центров, АЗС, коммерческих объектов от создания проекта до передачи ключей Заказчику! Скажем помощь в оформлении технических условий, оформлении разрешительной документации, организации строительства и ввода в эксплуатацию! Сотрудничая с нами, Вы можете быть уверены в высоком качестве выполняемых работ и соблюдении сроков, установленных в договоре! По всем вопросам звоните или пишите пожалуйста на Telegram, WhatsApp, Viber часто бываю за границей!

The bottom screenshot shows a Yandex Maps navigation screen. The route is highlighted in purple, starting from the 'Ленинградская эстакада' (Leningradskaya overpass) and ending at 'Центральная улица' (Central Street) in the Zelenograd district. The estimated travel time is 29 minutes for a 32 km route without traffic. The map shows various landmarks and roads in the area, including the 'Центральная улица' and 'Ленинградская эстакада'.

<https://yandex.ru/maps/>

Объект-аналог №3

https://www.avito.ru/moskovskaya_oblast_mendeleevo/zemelnye_uchastki/uchastok_28_ga_promnaznacheniya_4135362485

Участок 2,8 га (промназначения)

28 000 000 Р

100 000 Р за сотку

Добавить в избранное Сравнить Добавить заметку



8 983 663-45-40

Написать сообщение
Отвечает за несколько часов

Спросите у продавца

Здравствуйте!

Есть продажа? Торг уместен?

Когда можно посмотреть?

Северное Подмоскowie
коммерция
Агентство

Документы проверены

Подписаться на продавца

Об участке

Площадь: 280 сот.

Расстояние от МКАД: 31 км

Расположение

Московская обл., Дмитровский г.о., д. Рождествено,
Рогачёвское шоссе, 31 км

Показать карту

Описание

Продается земли промышленности 280 соток на Малом бетонном Кольце.

Адрес: Московская область, Дмитровский район, д. Рождествено.

Всё

Ленинградская эстакада

деревня Рождествено

Добавить Сбросить

Параметры Отправление сейчас

40 мин Прибытие в 15:18
38 км, без учета пробок
Плохая дорога
Посмотреть подробнее Исправить

39 мин Прибытие в 15:18
42 км, без учета пробок
Плохая дорога

47 мин Прибытие в 15:26
42 км, без учета пробок
Плохая дорога
Ж/д переезд

Отправьте этот маршрут на телефон Отправить

<https://yandex.ru/maps/>

Объекты-аналоги для земельных участков с кадастровыми номерами 50:09:0060812:10, 50:09:0060126:10

Объект-аналог №1

https://www.avito.ru/solnechnogorsk/zemelnye_uchastki/uchastok_29_ga_snt_dnp_238020434

Участок 2,9 га (СНТ, ДНП)
3 200 000 Р
Площадь: 290 сот
Расстояние от МКАД: 45 км

Об участке
Площадь: 290 сот
Расстояние от МКАД: 45 км

Расположение
Московская обл., Солнечногорск
Полное расстояние: 45 км

Описание
Продан участок площадью 2,9 га (с/угодья не назначены, при желании можно перевести в СНТ) состоит полностью из леса: с/угодья по границе участка, лес и т.д., одним словом экологически чистое, рядом озеро "Солнечный", деревня - Муравьево -
Кадастровый номер: 50:09:0060812:043

Все: авто, общественный транспорт, пешеход, велосипед, мотоцикл, такси

Ленинградская эстакада
деревня Новое

Параметры: 57 мин, 56 км, без учета пробок. Плохая дорога. Прибытие в 15:39.

1 ч 22 мин, 85 км, без учета пробок. Плохая дорога. Прибытие в 16:04.

Отправьте этот маршрут на телефон

<https://yandex.ru/maps/>

Объект-аналог №2

https://move.ru/objects/prodaetsya_zemelnyy_uchastok_ploschadyu_65000_kv_m_ploschadyu_650_tok_moskovskaya_oblast_solnechnogorskiy_rayon_derevnya_shelepanovo_9262427851/

Продаю земельный участок, 6.5 га, Шелепаново

6 500 000 Р цена за га
1 000 000 Р

Солнечногорский р-н д. Шелепаново полный адрес
 Солнечногорск, Шелепаново д.

13 сентября 2024 (+1 за неделю) Обновлено 13 февраля

Агент
 +7 (987) 810-43-76
 Показать телефон

РАССРОЧКА 0%
 БИЗНЕС-ЦЕНТР КЛАССА «А»
 QOQB

БЦ «QOQB» Офисы от 28 млн Р
 м. Кузьминская
 БЦ QOQB класса А. Офисы для бизнеса, многоэтажные. Доходность до 12%. Прямая видимость. Расположен в центре.

Земельный участок в продажу

Цена:	6 500 000 Р	Площадь участка:	6,5 га
Цена за га:	1 000 000 Р	Дата публикации:	13 сентября 2024
Тип объекта:	земельный участок	Дата обновления:	13 февраля
Тип объявления:	вторичка	ID:	926-242-785-1

Все

Ленинградская эстакада

территориальное управление Пешковское

Добавить Сбросить

Параметры Отправление сейчас

37 мин
 37 км, без учета пробок
[Посмотреть подробнее](#)

Прибытие в 15:42

49 мин
 45 км, без учета пробок

Прибытие в 15:53

Исправить

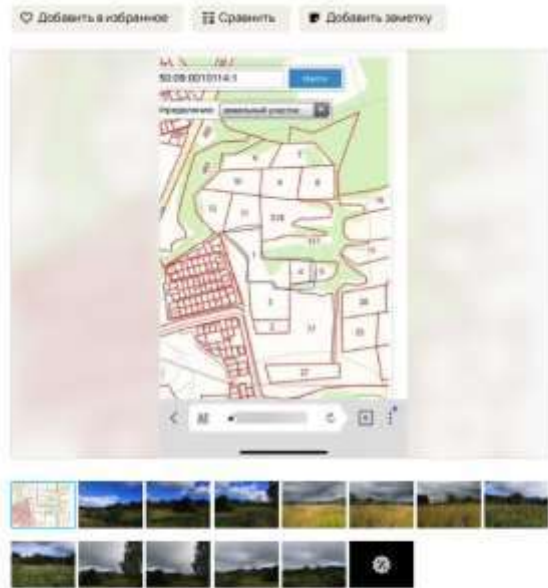
Отправьте этот маршрут на телефон [Отправить](#)

<https://yandex.ru/maps/>

Объект-аналог №3

https://www.avito.ru/solnechnogorsk/zemelnye_uchastki/uchastok_286_ga_snt_dnp_2535362756

Участок 2,86 га (СНТ, ДНП)



3 500 000 Р

12 258 Р за сотку
Выплату от 35 673 Р/мес.
[Посмотреть сумму](#)

8 958 482-82-65

[Написать сообщение](#)

[Расчитать ипотеку](#)

Спросите у продавца

Здравствуйте!

[Есть продажа?](#) [Торг уместен?](#)

[Когда можно посмотреть?](#)

[Галицкий](#)
Частное лицо
На Avito с мая 2012

4 объявления пользователя

[Подписаться на продавца](#)

Об участке

Площадь: 286 сот.

Расстояние от МКАД: 50 км

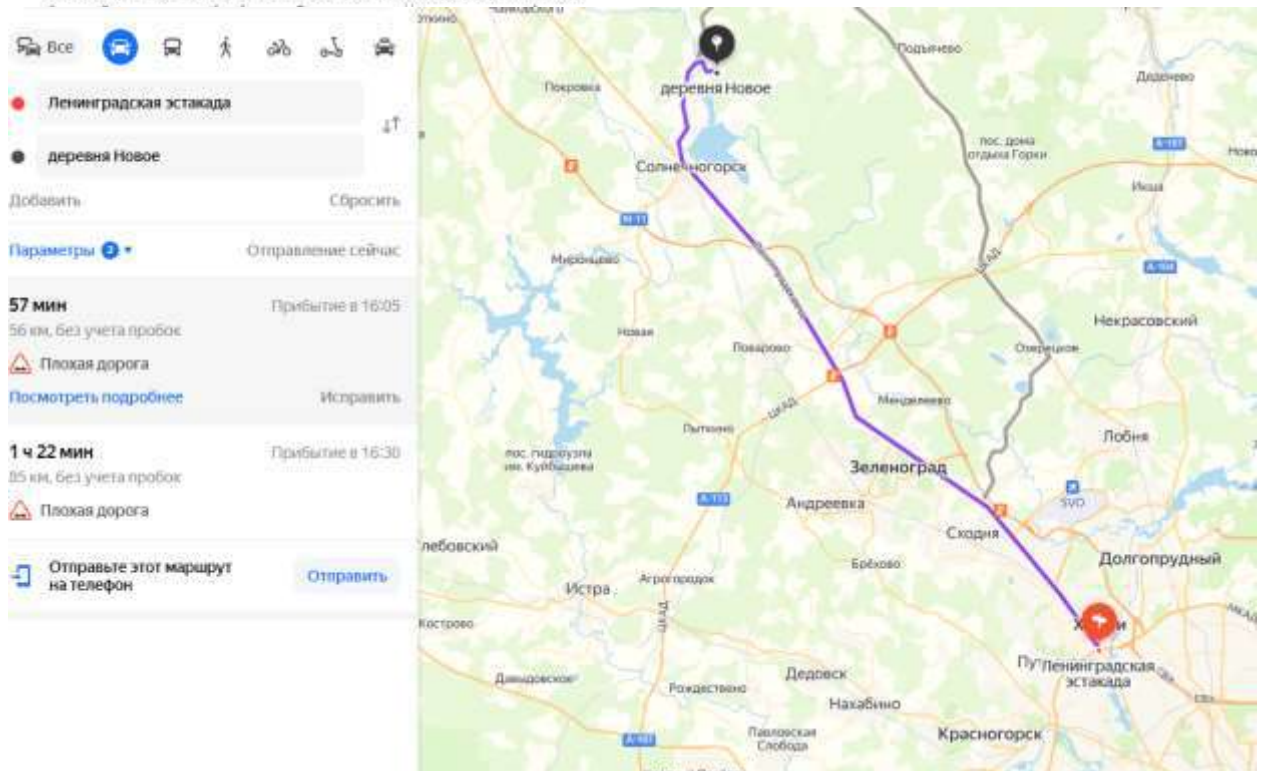
Расположение

Московская обл., г.о. Солнечногорск, д. Новое
Рогачёвское шоссе, 50 км

[Показать карту](#)

Описание

Земельный участок - 22 900 кв.м. и 5730 кв.м., расположен по адресу: Московская



<https://yandex.ru/maps/>

Принтскрины источников информации о стоимости проведения процедуры межевания

№	Наименование вида работ	Средняя стоимость	Стоимость, руб.*	Срок**	Примечание
1	Межевой план по уточнению границ земельного участка (межевание)	1 участок площадью — 500 кв.м	10000	10 рабочих	При необходимости составления границ с ДНТ в Москве стоимость увеличивается на 3000 руб.
		1 участок площадью 500 — 1000 кв.м	15 000	10 рабочих	При необходимости составления границ с ДНТ в Москве стоимость увеличивается на 3000 руб.
		1 участок площадью 1000 — 2000 кв.м	20 000	10 рабочих	При необходимости составления границ с ДНТ в Москве стоимость увеличивается на 3000 руб.
2	Межевой план по образованию земельного участка из земель государственной или муниципальной собственности	1 участок площадью = 1000 кв.м	18000	10 рабочих	—
		1 участок площадью = 1000 кв.м	индивидуально	10 рабочих	Стоимость зависит площади и конфигурацией участка.
3	Образование земельного участка под многоквартирным домом	земельный участок площадью — 0,5 га	10000	от 1 месяца	—
		земельный участок площадью — 0,5 га (ИЖС/ДНТ)	20 000	от 1 месяца	—
		индивидуально максимум 5-ти земельных участков площадью: на одного участка — 0,5 га	100 000	от 1 месяца	от 1 месяца
		земельный участок площадью = 0,5 га	индивидуально	от 1 месяца	Стоимость зависит площади и конфигурацией участка.

<https://geocompani.ru/uslugi/mezhevanie/mezhevanie-zemelnoy-uchastka/>

Услуга	Направление услуги	Площадь	Цена, руб.
Межевание земельного участка	Постановка на кадастровый учет вновь образованного з/у		10000
	Межевой план по разделу з/у		от 10000
	Межевой план по объединению з/у		10000
	Межевой план по перераспределению з/у		10000
	Межевой план по уточнению границ з/у (включая выезд топознания)	до 1000	15000
		1000-1500	16000
		1500-3000	18000
Межевой план по исправлению реестровой ошибки границ з/у (включая выезд топознания)	в зависимости от сложности	от 10000	

<https://vektor-kadastr.ru/mezhevaniye-zemelnoy-uchastka>

Наименование работ	Единицы измерения	Стоимость / руб.	Примечание
Объединение земельных участков	услуга	20 000	Без оплаты в Кадастровый палату
Покрасочные работы земельных участков (на 2-4 участка)	услуга	15 000	Без оплаты в Кадастровый палату
Раздел земельного участка (на 2-4 участка)	услуга	20 000	Без оплаты в Кадастровый палату
Уточнение границ земельных участков	услуга	20 000	Без оплаты в Кадастровый палату

Заказать межевание земельного участка: Вопросы безопасности и правовой четкости
 Заказчик не имеет земельного участка, собственнику необходимо в безопасности своей собственности и юридической четкости. Предоставляемые услуги позволяют избежать рисков, связанных с возможным нарушением соблюдения законности.

Межевой план земельного участка: Оформление документации в соответствии с законом
 Межевой план земельного участка — это основной документ, который фиксирует результаты межевания. Он оформляется в соответствии с требованиями законодательства и предоставляет полную информацию о границах и кадастровых участках.

Межевание земельного участка: Экономия времени и нервов
 Межевание земельного участка позволяет избежать многих проблем и споров в будущем. Это время инвесторы в недвижимость, экономят время, деньги и ресурсы. Специалисты компании «Стайл ДИ» предоставляют высококачественные услуги по межеванию земельных участков. Обладают опытом и профессиональной подготовкой, наши специалисты гарантируют точность результатов и соблюдение всех нормативов.

Чтобы узнать стоимость межевания земельного участка и заказать наши услуги, свяжитесь с нами по указанному номеру телефона на нашем официальном сайте. Мы готовы предоставить вам профессиональную консультацию и обеспечить безопасность ваших земельных прав. Доверьтесь опыту и надежности «Стайл ДИ»!

<https://est-3d.ru/inzhenerno-geodezicheskie-izyskaniya/mezhevanie/>

Дата	1	2	3	4	5	6	7	8	9	10	11	12	13	14	15	16	17	18	19	20
03.03.2025	18,11	18,08	18,05	18,11	18,08	18,05	18,11	18,08	18,05	18,11	18,08	18,05	18,11	18,08	18,05	18,11	18,08	18,05	18,11	18,08
04.03.2025	18,11	18,08	18,05	18,11	18,08	18,05	18,11	18,08	18,05	18,11	18,08	18,05	18,11	18,08	18,05	18,11	18,08	18,05	18,11	18,08
05.03.2025	18,11	18,08	18,05	18,11	18,08	18,05	18,11	18,08	18,05	18,11	18,08	18,05	18,11	18,08	18,05	18,11	18,08	18,05	18,11	18,08
28.02.2025	18,11	18,08	18,05	18,11	18,08	18,05	18,11	18,08	18,05	18,11	18,08	18,05	18,11	18,08	18,05	18,11	18,08	18,05	18,11	18,08
27.02.2025	18,11	18,08	18,05	18,11	18,08	18,05	18,11	18,08	18,05	18,11	18,08	18,05	18,11	18,08	18,05	18,11	18,08	18,05	18,11	18,08
26.02.2025	18,11	18,08	18,05	18,11	18,08	18,05	18,11	18,08	18,05	18,11	18,08	18,05	18,11	18,08	18,05	18,11	18,08	18,05	18,11	18,08

http://www.cbr.ru/hd_base/zycy_params

СКОЛЬКО ПО ВРЕМЕНИ ДЕЛАЕТСЯ МЕЖЕВАНИЕ?

Межевание — это многоэтапный комплекс геодезических работ, направленный на определение площади и границ земельного участка. Документальное подтверждение процедуры является [межевым планом](#). Документ требуется чтобы зарегистрировать права собственности в Росреестре, а также постановки объекта на учет в Кадастре.

Межевание земли проводится [специальными инженерами](#), имеющими специальное разрешение на оказание услуги, опыт работы и квалификационный аттестат. Основные этапы процедуры определения границ надела и сроки их реализации:

- 1 Анализ документов на землю - на первичной консультации заказчик предоставляет имеющиеся документы на участок исполнителю. Кадастровый инженер осуществляет проверку данных, составляет предварительный план работ. По времени изучение бумаг занимает один день.
- 2 Подписание договора подряда между клиентом и подрядчиком - перед заключением договора оговариваются основные его положения, время межевания, объем работ, методы исследований. После изучения документа и уточнения некоторых организационных моментов, исполнитель с клиентом подписывает соглашение (1-2 дня).
- 3 Полевые работы - по времени выезд специалиста на объект для проведения замеров занимает несколько часов. Но этот процесс может затянуться до 5 дней. Срок получения параметров участка зависит от места расположения объекта, особенностей рельефа, наличия плотной застройки, наличия насаждений, загруженности специалиста.
- 4 Оформление межевого плана - составление документа занимает до 10 дней. На практике бывают задержки до 2 месяцев. Срок подготовки технической документации зависит от полноты предоставленного пакета обязательных справок от заказчика. Следует помнить, что к межевому плану прилагается Акт согласования границ с соседями. Извещение можно вручить лично, отправить по почте либо опубликовать обращение в местной газете.
- 5 Регистрация в Едином государственном реестре - по закону регистрационные действия в Росреестре занимают до 14 рабочих дней. Если регистратор выявляет причины для отказа или приостановления процедуры, то процесс затягивается на неопределенное время. Возобновить оформление объекта можно после устранения ошибок и неточностей.

1 Ответственность за содержание, достоверность данных в межевом плане [несет исполнительный инженер](#). Чтобы избежать повторной процедуры и penalties в будущем, важно объективно и подробно ознакомиться с "Заказным листом". Государственные услуги можно получить как лично, так и дистанционно.

<https://geomergroup.ru/article/skolko-po-vremeni-delaetsya-mezhevanie/>

ПРИЛОЖЕНИЕ 3. ЗАДАНИЕ НА ОЦЕНКУ

Приложение № 1
к Договору № 01-ИРВ
от «05» июля 2023 года
об оценке имущества, составляющего
павшой инвестиционный фонд

Задание на оценку № 01/25 от 04.03.2025 г.

Объект оценки (состав объекта оценки с указанием сведений, достаточных для идентификации каждой из его частей)	<p>Земельные участки (3 ед.) общей площадью 77 921 кв. м.:</p> <p>-Земельный участок с кадастровым номером 50:09:0060126:10 площадью 28000 кв.м., категория земли: Земли сельскохозяйственного назначения, вид разрешенного использования: для сельскохозяйственного производства, расположенный по адресу: Местоположение установлено относительно ориентира, расположенного в границах участка. Почтовый адрес ориентира: обл. Московская, р-н Солнечногорский, с.п. Пешковское, д. Радумля;</p> <p>-Земельный участок с кадастровым номером 50:09:0060812:10 площадью 30000 кв.м., категория земли: Земли сельскохозяйственного назначения, вид разрешенного использования: для сельскохозяйственного производства, расположенный по адресу: Местоположение установлено относительно ориентира, расположенного в границах участка. Почтовый адрес ориентира: обл. Московская, р-н Солнечногорский, с.п. Луневское, д. Дубровка;</p> <p>-Земельный участок с кадастровым номером 50:09:0000000:194352 площадью 19 921 кв.м., категория земли: земли промышленности, энергетики, транспорта, связи, радиосвязи, телевидения, информатики, земли для обеспечения космической деятельности, земли обороны, безопасности и земли иного специального назначения, разрешенное использование: Для размещения производственных и административных зданий, строений, сооружений и обслуживающих их объектов, расположенный по адресу: Московская область, городской округ Солнечногорск;</p>
Специальные допущения и ограничения оценки, известные на момент составления задания на оценку	<p>Зарегистрированное обременение в виде доверительного управления не влияет на результат оценки и при проведении оценки данное обременение не учитывается.</p> <p>В отношении земельных участков с кадастровым номером 50:09:0060126:10 и 50:09:0060812:10:</p> <p>- Одновласным городским судом Московской области вынесено решение по гражданскому делу № 2-16279/2024 (М-13621/2024) от 19.12.2024 г. об отказе в удовлетворении требования об истребовании документов с целью установления фактических границ местоположения Земельных участков;</p> <p>- согласно ч. 2 ст. 8 Федерального закона от 13.07.2015 № 218-ФЗ «О государственной регистрации недвижимости» отсутствуют сведения о местоположении границ Земельных участков;</p> <p>- в силу п. 21.1 ч. 1 ст. 26 Федерального закона от 13.07.2015 № 218-ФЗ «О государственной регистрации недвижимости» отсутствует возможность осуществления государственной регистрации сделок с указанными Земельными участками.</p> <p>Земельный участок с кадастровым номером 50:09:0000000:194352 имеет сложный рельеф (возвышенности), отсутствует съезд с трассы А-107 к земельному участку.</p>
Существующие имущественные права на объект оценки	<p>Право общей долевой собственности владельцев инвестиционных паев Рентного закрытого паевого инвестиционного фонда «Земельные ресурсы».</p>
Права, учитываемые при оценке Объекта оценки, ограничения (обременения) этих прав	<p>Право собственности</p> <p>Согласно ст.209 ГК РФ «Содержание права собственности»: «Собственнику принадлежат права владения, пользования и распоряжения своим имуществом. Собственник вправе по своему усмотрению совершать в отношении принадлежащего ему имущества любые действия, не противоречащие закону и иным правовым актам и не нарушающие права и охраняемые законом интересы других лиц, в том числе отчуждать свое имущество в собственность другим лицам, передавать им, оставаясь собственником, права владения, пользования и распоряжения</p>

	<p>имуществом, отдавать имущество в залог и обременять его другими способами, распоряжаться им иным образом.</p> <p>На Объект оценки зарегистрированы обременения в виде доверительного управления.</p>
<p>Цель оценки (необходимость проведения оценки¹), которая должна быть установлена однозначно для определения предпосылок стоимости, в частности цель оценки должна сопровождаться указанием ссылок на конкретные положения нормативных правовых актов Российской Федерации, в связи с которыми возникла необходимость проведения оценки (если применимо)</p>	<p>Определение стоимости имущества, составляющего Рентный закрытый паевой инвестиционный фонд «Земельные ресурсы», в соответствии с требованиями ст.ст. 36, 37 Федерального закона от 29.11.2001 г. № 156-ФЗ «Об инвестиционных фондах» и п.п. 1.3.-1.4., 1.6.-1.7. Указания ЦБ РФ от 25.08.2015г. № 3758-У «Об определении стоимости чистых активов инвестиционных фондов, в том числе о порядке расчета среднегодовой стоимости чистых активов паевого инвестиционного фонда и чистых активов акционерного инвестиционного фонда, расчетной стоимости инвестиционных паев паевых инвестиционных фондов, стоимости имущества, переданного в оплату инвестиционных паев», Определение начальной и минимальной цены продажи имущества на торгах в связи с прекращением Рентного ЗПИФ «Земельные ресурсы».</p>
<p>Сведения о предполагаемых пользователях результата оценки и отчета об оценке (помимо заказчика оценки)</p>	<p>Сотрудники специализированного депозитария Рентный ЗПИФ «Земельные ресурсы», владельцы инвестиционных паев Рентный ЗПИФ «Земельные ресурсы», Банк России, иные лица, получившие доступ к Отчету об оценке на основании нормативных правовых актов РФ, в том числе нормативных актов Банка России</p>
<p>Соблюдение требований законодательства России</p>	<p>Оценка проводится в соответствии с Федеральным законом от 29 июля 1998 г. № 135-ФЗ «Об оценочной деятельности в Российской Федерации».</p>
<p>Вид стоимости</p>	<p>Рыночная (справедливая) стоимость.</p> <p>Рыночная стоимость - наиболее вероятная цена, по которой данный объект оценки может быть отчужден на открытом рынке в условиях конкуренции, когда стороны сделки действуют разумно, располагая всей необходимой информацией, а на величине цены сделки не отражаются какие-либо чрезвычайные обстоятельства, то есть когда:</p> <p>одна из сторон сделки не обязана отчуждать объект оценки, а другая сторона не обязана принимать исполнение;</p> <p>стороны сделки хорошо осведомлены о предмете сделки и действуют в своих интересах;</p> <p>объект оценки представлен на открытом рынке посредством публичной оферты, типичной для аналогичных объектов оценки;</p> <p>цена сделки представляет собой разумное вознаграждение за объект оценки и принуждения к совершению сделки в отношении сторон сделки с чьей-либо стороны не было;</p> <p>платеж за объект оценки выражен в денежной форме.</p> <p>(ст. 3 Федерального закона от 29.07.1998 № 135-ФЗ «Об оценочной деятельности»).</p> <p>В приложении 4Ф к Приказу Минфина России от 28.12.2015 № 217н «О введении Международных стандартов финансовой отчетности и Разъяснений ...» установлено (п.9.), что «Настоящий стандарт определяет понятие «справедливая стоимость» как цену, которая была бы получена при продаже актива или уплачена при передаче обязательства в ходе обычной сделки между участниками рынка на дату оценки».</p> <p>Справедливая стоимость - цена, которая была бы получена при продаже актива или уплачена при передаче обязательства в ходе обычной сделки между участниками рынка на дату оценки (Международный стандарт финансовой отчетности (IFRS) 13 «Оценка справедливой стоимости» (введен в действие на территории Российской Федерации Приказом Минфина России от 28.12.2015 № 217н) (ред. от 27.06.2016)).</p> <p>Стоимость определяется без учета налогов.</p>
<p>Предпосылки стоимости</p>	<p>1) Предполагается гипотетическая сделка с объектом;</p> <p>2) Участники сделки являются неопределенными лицами;</p> <p>3) Дата оценки «06» марта 2025 г.;</p> <p>4) Предполагаемое использование объекта – наиболее</p>

¹ С указанием ссылок на нормативные правовые акты РФ в случае применимости

	<p>эффективное использование</p> <p>5) Характер сделки - добровольная сделка в типичных условиях.</p> <p>Основания для установления предпосылок: вид стоимости «справедливая» подлежит установлению в соответствии с целями оценки (для целей определения стоимости имущества, составляющего Рентный закрытый паевой инвестиционный фонд «Земельные ресурсы» в соответствии с п. 1.3. Указания ЦБ РФ от 25.08.2015г. № 3758-У «Об определении стоимости чистых активов инвестиционных фондов, в том числе о порядке расчета среднегодовой стоимости чистых активов паевого инвестиционного фонда и чистых активов акционерного инвестиционного фонда, расчетной стоимости инвестиционных паев паевых инвестиционных фондов, стоимости имущества, переданного в оплату инвестиционных паев».).</p>
Дата оценки	«06» марта 2025 г.
Дата проведения осмотра (особенности проведения осмотра) объекта оценки	Не требуется.
Период (срок) проведения работ по оценке	04.03.2025 г. – 06.03.2025 г.
Состав и объем документов и материалов, предоставленных заказчиком оценки (копии документов представлены в Приложении к Отчету)	Выписки из ЕГРН.
Порядок и сроки предоставления заказчиком необходимых материалов и информации	Заказчик оценки обязан предоставить в срок не более 3 (трех) дней (если иное не предусмотрено договором на оценку) заверенные копии правоустанавливающих документов и документов, устанавливающих характеристики объекта оценки.
Необходимость привлечения внешних организаций и отраслевых экспертов	Не привлекаются.
Форма составления отчета об оценке	<p>Отчет об оценке составляется в форме электронного документа.</p> <p>Примечание к форме составления отчета:</p> <ul style="list-style-type: none"> - Отчет об оценке в форме электронного документа (для отчета, размер которого не более 8 МБ) должен содержать отдельно: 1) Файл Отчета, 2) ЭЦП Оценщика, 3) ЭЦП Генерального директора. - Отчет об оценке в форме электронного документа (для отчета, размер которого более 8 МБ) должен содержать: Отдельные файлы (не «томия») частей Отчета размером менее 8 МБ с приложением отдельно ЭЦП Оценщика и ЭЦП Генерального директора к каждому файлу части Отчета. - Отчет об оценке предоставляется не позднее 17:00 рабочего дня и не позднее 16:00 предпраздничного дня последнего дня срока проведения работ по оценке.
Ограничения на использование, распространение и публикацию отчета об оценке	<p>Отчет об оценке стоимости может быть использован только в качестве единого документа и исключительно для указанных в нем целей оценки;</p> <p>Оценщик не несет ответственности за распространение Заказчиком данных Отчета об оценке, выходящее за рамки предполагаемого использования результатов оценки;</p> <p>Итоговая величина стоимости объекта оценки, указанная в Отчете об оценке, может быть признана рекомендуемой для целей совершения сделки с объектом оценки, если с даты составления Отчета до даты совершения сделки с объектом оценки или даты представления публичной оферты прошло не более 6 месяцев.</p> <p>Ограничения на распространение и публикацию отчета об оценке: отсутствуют.</p>
Форма представления итоговой стоимости	Итоговый результат оценки стоимости объекта оценки указывается в виде конкретной округленной величины/числа без приведения суждений и расчетов оценщика о возможных границах интервала, в котором может находиться стоимость.
Иные специфические требования к отчету об оценке	Требования, установленные Указанием Банка России от 02.11.2020 г. № 5609-У «О раскрытии, распространении и предоставлении информации акционерными инвестиционными фондами и управляющими компаниями инвестиционных фондов, паевых инвестиционных фондов и негосударственных пенсионных

	<p>фондов, а также о требованиях к расчету доходности инвестиционной деятельности акционерного инвестиционного фонда и управляющей компании паевого инвестиционного фонда" (вместе с "Информацией, подлежащей раскрытию, порядком и сроками ее раскрытия", "Информацией, подлежащей раскрытию в виде ключевого информационного документа, а также порядком и сроками ее раскрытия");</p> <p>1) В Отчете об оценке должны содержаться следующие сведения: «Название паевого инвестиционного фонда, номер и дата регистрации правил доверительного управления паевым инвестиционным фондом, полное или сокращенное фирменное наименование управляющей компании этого фонда, номер лицензии управляющей компании этого фонда; Пенный закрытый паевой инвестиционный фонд «Земельные ресурсы», правила доверительного управления № 2308 зарегистрированы ФСФР России 31.01.2012г. Общество с ограниченной ответственностью «ТрастЮнион Эссет Менеджмент», Лицензия на осуществление деятельности по управлению инвестиционными фондами, паевыми инвестиционными фондами и негосударственными пенсионными фондами № 21-000-1-00915, предоставлена ФСФР России 09.11.2012 г. Сведения о месте (с указанием адреса помещения, адреса сайта управляющей компании паевого инвестиционного фонда и номеров телефонов), в котором можно получить информацию, подлежащую раскрытию и предоставлению в соответствии с Федеральным законом от 29.11.2001 №156-ФЗ «Об инвестиционных фондах»: 125284, город Москва, шоссе Хороньевское, дом 32А, ПОМ XIII КОМ 84-87, 93, 96-102. Телефон ООО «ТрастЮнион АйЭм»: (499) 701-99-19, сайт http://www.trustunionam.ru/, e-mail: info@trustunionam.ru. Стоимость инвестиционных паев может увеличиваться и уменьшаться, результаты инвестирования в прошлом не определяют доходов в будущем, государство не гарантирует доходности инвестиций в инвестиционные фонды, перед приобретением инвестиционных паев необходимо внимательно ознакомиться с правилами доверительного управления паевым инвестиционным фондом.»</p> <p>2) В Отчете об оценке должны содержаться следующие сведения и занимать не менее десяти процентов площади первой страницы Отчета об оценке: «Стоимость инвестиционных паев может увеличиваться и уменьшаться, результаты инвестирования в прошлом не определяют доходов в будущем, государство не гарантирует доходности инвестиций в инвестиционные фонды, перед приобретением инвестиционных паев необходимо внимательно ознакомиться с правилами доверительного управления паевым инвестиционным фондом.»</p>
<p>Необходимость проведения дополнительных исследований и определения иных расчетных величин</p>	<p>Не требуется.</p>
<p>Иная информация, предусмотренная федеральными стандартами оценки для отражения в задании на оценку</p>	<p>Отсутствует.</p>

Заказчик:
 Общество с ограниченной ответственностью
 «ТрастЮнион Эссет Менеджмент» Д.У. Пенный
 закрытый паевой инвестиционный фонд
 «Земельные ресурсы»

 _____ Е.В. Краченко

Оценщик:
 Общество с ограниченной ответственности
 «Консалтинговая Группа «ИРВИКОН»

 _____ С.С. Бирюков

Приложение 2
к заданию на оценку № 01/25
к Договору № 01-ИРВ
от «05» июля 2023 года
об оценке имущества, составляющего
паевой инвестиционный фонд

Информация об оценщиках

№ п/п	Фамилия, имя, отчество	Информация о членстве в саморегулируемой организации оценщиков	Квалификационный аттестат				Сведения о страховании гражданской ответственности оценщика
			Номер аттестата	Дата выдачи	Направление оценочной деятельности	Организация, выдавшая аттестат	
1	Павлов Денис Олегович	СРО Региональная «РЕГИОНАЛЬНАЯ АССОЦИАЦИЯ ОЦЕНЩИКОВ», Включен в реестр оценщиков №01336 от 20.02.2023г. Место нахождения организации: Ростов, 350059, Краснодарский край, г. Краснодар, 1-й пр. им. Фрунзе, д.2/1.	035553-1	15.12.2023	Оценка недвижимости	ФБУ «Федеральный ресурсный центр»	Страхование - СПАО «Ингосстрах» Полис №453-594-180651/24 страхование ответственности оценщика от 03 декабря 2024г. Страховая сумма 30 000 000 (Тридцать миллионов) рублей. Срок страхования: с 26.12.2024 г. по 25.12.2025 г.
			045488-2	08.11.2024	Оценка движимого имущества		

Заказчик:
Общество с ограниченной ответственностью
«ТрастЮнион Эссет Менеджмент» Д.У. Рентный
закрытый паевой инвестиционный фонд
«Земельные ресурсы»



Е.В. Крапченко

Оценщик:
Общество с ограниченной ответственности
«Консалтинговая Группа «ИРВИКОН»



С.С. Бирюков

ПРИЛОЖЕНИЕ 4. КОПИИ ДОКУМЕНТОВ, ПРЕДОСТАВЛЕННЫХ ЗАКАЗЧИКОМ

Филиал публично-правовой компании "Роскадастр" по Московской области

полное наименование органа регистрации прав

Выписка из Единого государственного реестра недвижимости об объекте недвижимости

Сведения о характеристиках объекта недвижимости

На основании запроса от 12.01.2024, поступившего на рассмотрение 12.01.2024, сообщаем, что согласно записям Единого государственного реестра недвижимости:

Раздел 1 Лист 1

Земельный участок			
вид объекта недвижимости			
Лист № 1 раздела 1	Всего листов раздела 1: 5	Всего разделов: 8	Всего листов выписки: 30
12.01.2024г. № КУВИ-001/2024-10452140			
Кадастровый номер:	50:09:0000000:194352		
Номер кадастрового квартала:	50:09:0000000		
Дата присвоения кадастрового номера:	24.11.2021		
Ранее присвоенный государственный учетный номер:	данные отсутствуют		
Местоположение:	Московская область, Российская Федерация, городской округ Солнечногорск		
Площадь:	19921 +/- 40		
Кадастровая стоимость, руб.:	30520565.68		
Кадастровые номера расположенных в пределах земельного участка объектов недвижимости:	данные отсутствуют		
Кадастровые номера объектов недвижимости, из которых образован объект недвижимости:	50:09:0000000:193333		
Кадастровые номера образованных объектов недвижимости:	данные отсутствуют		
Категория земель:	Земли промышленности, энергетики, транспорта, связи, радиовещания, телевидения, информатики, земли для обеспечения космической деятельности, земли обороны, безопасности и земли иного специального назначения		
Виды разрешенного использования:	для размещения производственных и административных зданий, строений, сооружений и обслуживающих их объектов		
Сведения о кадастровом инженере:	образованием 3 земельных участков путем раздела земельного участка с кадастровым номером 50:09:0000000:193333, расположенного Российская Федерация, Московская область, Солнечногорский р-н, с/п Пешковское		
Сведения о лесах, водных объектах и об иных природных объектах, расположенных в пределах земельного участка:	данные отсутствуют		



ДОКУМЕНТ ПОДПИСАН
ЭЛЕКТРОННОЙ ПОДПИСЬЮ

Сертификат: 00ВВ056В7401СВ38D2В3576АСDС8425108

Владелец: ФЕДЕРАЛЬНАЯ СЛУЖБА ГОСУДАРСТВЕННОЙ
РЕГИСТРАЦИИ, КАДАСТРА И КАРТОГРАФИИ
Действителен: с 27.06.2023 по 19.09.2024

полное наименование должности

инициалы, фамилия


Земельный участок			
вид объекта недвижимости			
Лист № 2 раздела 1	Всего листов раздела 1: 5	Всего разделов: 8	Всего листов выписки: 30
12.01.2024г. № КУВИ-001/2024-10452140			
Кадастровый номер:		50:09:0000000:194352	
Сведения о том, что земельный участок полностью расположен в границах зоны с особыми условиями использования территории, территории объекта культурного наследия, публичного сервитута:	<p>Земельный участок полностью расположен в границах зоны с реестровым номером 50:09-6.626 от 18.08.2022, ограничение использования земельного участка в пределах зоны: Согласно решению Управления Роспотребнадзора по Московской области от 25.10.2021 № 349-03 «Об установлении санитарно-защитной зоны проектируемого мясоперерабатывающего предприятия по производству мясных полуфабрикатов ИП Докторовича Бориса Леонидовича, расположенного по адресу: Московская область, р-н Солнечногорский, с/п Пешковское, д. Кочугино на земельном участке с кадастровым номером 50:09:0060126:1121 установлены ограничения использования земельных участков в границах указанной санитарно-защитной зоны в целях: 2.1. размещения жилой застройки, объектов образовательного и медицинского назначения, спортивных сооружений открытого типа, организаций отдыха детей и их оздоровления, зон рекреационного назначения и для ведения садоводства; 2.2. размещения объектов для производства и хранения лекарственных средств, объектов пищевых отраслей промышленности, оптовых складов продовольственного сырья и пищевой продукции, комплексов водопроводных сооружений для подготовки и хранения питьевой воды, использования земельных участков в целях производства, хранения и переработки сельскохозяйственной продукции, предназначенной для дальнейшего использования в качестве пищевой продукции (за исключением з.у. с к.и. 50:09:00601 26 :1551 - для размещения производственных и административных зданий, строений, сооружений и обслуживающих их объектов, правообладателем участка является ИП Конева Екатерина Павловна, планируется размещение скважины для обеспечения водой близлежащих земельных участков; з.у. с к.и. 50:09:0020328: 1407, 50:09:0020328:255, 50:09:0060126: 1 для сельскохозяйственного производства (по факту свободные территории) , в части возможности использования в целях размещения комплексов водопроводных сооружений для подготовки и хранения питьевой воды, использования земельных участков в целях производства, хранения и переработки сельскохозяйственной продукции, предназначенной для дальнейшего использования в качестве пищевой продукции), вид/наименование: Санитарно-защитная зона проектируемого мясоперерабатывающего предприятия по производству мясных полуфабрикатов ИП Докторовича Бориса Леонидовича, расположенного по адресу: Московская область, р-н Солнечногорский, с/п Пешковское, д. Кочугино, тип: Санитарно-защитная зона предприятий, сооружений и иных объектов, дата решения: 25.10.2021, номер решения: 349-03, наименование ОГВ/ОМСУ: Управление Федеральной службы по надзору в сфере защиты прав потребителей и благополучия человека по Московской области, источник официального опубликования: Публикация на сайте Управления Роспотребнадзора по Московской области https://50.rospotrebnadzor.ru/ от 13.01.22 Земельный участок полностью расположен в границах зоны с реестровым номером 50:09-6.863 от 07.11.2023, ограничение использования земельного участка в пределах</p>		

	 ДОКУМЕНТ ПОДПИСАН ЭЛЕКТРОННОЙ ПОДПИСЬЮ	
полное наименование должности	Сертификат: 00BV056B7401CB38D2B3576ACDC8425108 Владелец: ФЕДЕРАЛЬНАЯ СЛУЖБА ГОСУДАРСТВЕННОЙ РЕГИСТРАЦИИ, КАДАСТРА И КАРТОГРАФИИ Действителен: с 27.06.2023 по 19.09.2024	инициалы, фамилия

Земельный участок			
вид объекта недвижимости			
Лист № 3 раздела 1	Всего листов раздела 1: 5	Всего разделов: 8	Всего листов выписки: 30
12.01.2024г. № КУВИ-001/2024-10452140			
Кадастровый номер:		50:09:0000000:194352	
Сведения о том, что земельный участок полностью расположен в границах зоны с особыми условиями использования территории, территории объекта культурного наследия, публичного сервитута:		зоны: Не допускается использование земельных участков в границах санитарно-защитной зоны в целях: 2.1. размещения жилой застройки, объектов образовательного и медицинского назначения, спортивных сооружений открытого типа, организаций отдыха детей и их оздоровления, зон рекреационного назначения и для ведения садоводства; 2.2. размещения объектов для производства и хранения лекарственных средств, объектов пищевых отраслей промышленности, оптовых складов продовольственного сырья и пищевой продукции, комплексов водопроводных сооружений для подготовки и хранения питьевой воды, использования земельных участков в целях производства, хранения и переработки сельскохозяйственной продукции, предназначенной для дальнейшего использования в качестве пищевой продукции, за исключением земельного участка с КН 50:09:0020328:255 в части возможности использования в целях производства, хранения и переработки сельскохозяйственной продукции, предназначенной для дальнейшего использования в качестве пищевой продукции., вид/наименование: Санитарно-защитная зона для проектируемого производственно-складского комплекса (основной вид деятельности - производство металлоконструкций) по адресу: Московская область, г.о. Солнечногорск (ЗУ с КН 50:09:0060126:1602 и КН 50:09:0060126:1603), тип: Санитарно-защитная зона предприятий, сооружений и иных объектов, дата решения: 15.03.2023, номер решения: 110-03, наименование ОГВ/ОМСУ: Управление Федеральной службы по надзору в сфере защиты прав потребителей и благополучия человека по Московской области, источник официального опубликования: https://50.rospotrebnadzor.ru/252	
Сведения о том, что земельный участок расположен в границах особой экономической зоны, территории опережающего социально-экономического развития, зоны территориального развития в Российской Федерации, игровой зоны:		данные отсутствуют	
Сведения о том, что земельный участок расположен в границах особо охраняемой природной территории, охотничьих угодий, лесничеств:		данные отсутствуют	
Сведения о результатах проведения государственного земельного надзора:		данные отсутствуют	
Сведения о расположении земельного участка в границах территории, в отношении которой утвержден проект межевания территории:		данные отсутствуют	
Условный номер земельного участка:		данные отсутствуют	

 ДОКУМЕНТ ПОДПИСАН ЭЛЕКТРОННОЙ ПОДПИСЬЮ Сертификат: 00BV056B7401CB38D2B3576ACDC8425108 Владелец: ФЕДЕРАЛЬНАЯ СЛУЖБА ГОСУДАРСТВЕННОЙ РЕГИСТРАЦИИ, КАДАСТРА И КАРТОГРАФИИ Действителен: с 27.06.2023 по 19.09.2024	инициалы, фамилия
полное наименование должности	

Земельный участок			
вид объекта недвижимости			
Лист № 4 раздела 1	Всего листов раздела 1: 5	Всего разделов: 8	Всего листов выписки: 30
12.01.2024г. № КУВИ-001/2024-10452140			
Кадастровый номер:		50:09:0000000:194352	
Сведения о принятии акта и (или) заключении договора, предусматривающих предоставление в соответствии с земельным законодательством исполнительным органом государственным органом власти или органом местного самоуправления, находящегося в государственной или муниципальной собственности земельного участка для строительства наемного дома социального использования или наемного дома коммерческого использования:	данные отсутствуют		
Сведения о том, что земельный участок или земельные участки образованы на основании решения об изъятии земельного участка и (или) расположенного на нем объекта недвижимости для государственных или муниципальных нужд:	данные отсутствуют		
Сведения о том, что земельный участок образован из земель или земельного участка, государственная собственность на которые не разграничена:	данные отсутствуют		
Сведения о наличии земельного спора о местоположении границ земельных участков:	данные отсутствуют		
Статус записи об объекте недвижимости:	Сведения об объекте недвижимости имеют статус "актуальные"		
Особые отметки:	<p>Для данного земельного участка обеспечен доступ посредством земельного участка (земельных участков) с кадастровым номером (кадастровыми номерами): 50:09:0000000:190036. Сведения об ограничениях права на объект недвижимости, обременениях данного объекта, не зарегистрированных в реестре прав, ограничений прав и обременений недвижимого имущества: вид ограничения (обременения): ограничения прав на земельный участок, предусмотренные статьей 56 Земельного кодекса Российской Федерации; срок действия: с 24.11.2021; реквизиты документа-основания: свидетельство о государственной регистрации права от 29.11.2012 № 50-АД № 653942 выдан: Управление Федеральной службы государственной регистрации, кадастра и картографии по Московской области; распоряжение Федерального дорожного агентства (Росавтодор) от 04.12.2013 № 2074-р выдан: Федеральное дорожное агентство (Росавтодор); карта (план) от 15.05.2014 № б/н выдан: Костеша В. А.. вид ограничения (обременения): ограничения прав на земельный участок, предусмотренные статьей 56 Земельного кодекса Российской Федерации; срок действия: с 18.08.2022; реквизиты документа-основания: решение об установлении санитарно-защитной зоны проектируемого мясоперерабатывающего предприятия по производству мясных полуфабрикатов ИП Докторовича Бориса Леонидовича, расположенного по адресу: Московская область, р-н</p>		

 ДОКУМЕНТ ПОДПИСАН ЭЛЕКТРОННОЙ ПОДПИСЬЮ	Сертификат: 00ВВ056В7401СВ38Д2В3576АСДС8425108 Владелец: ФЕДЕРАЛЬНАЯ СЛУЖБА ГОСУДАРСТВЕННОЙ РЕГИСТРАЦИИ, КАДАСТРА И КАРТОГРАФИИ Действителен: с 27.06.2023 по 19.09.2024	инициалы, фамилия
полное наименование должности		

Земельный участок			
вид объекта недвижимости			
Лист № 5 раздела 1	Всего листов раздела 1: 5	Всего разделов: 8	Всего листов выписки: 30
12.01.2024г. № КУВИ-001/2024-10452140			
Кадастровый номер:		50:09:0000000:194352	
		<p>Солнечногорский, с/п Пешковское, д. Кочугино на земельном участке с кадастровым номером 50:09:0060126:1121 от 25.10.2021 № 349-03 выдан: Управление Федеральной службы по надзору в сфере защиты прав потребителей и благополучия человека по Московской области. вид ограничения (обременения): ограничения прав на земельный участок, предусмотренные статьей 56 Земельного кодекса Российской Федерации; срок действия: с 07.11.2023; реквизиты документа-основания: об установлении санитарно-защитной зоны для проектируемого производственно-складского комплекса по адресу: Московская область, г.о. Солнечногорск (ЗУ с КН 50:09:0060126:1602 и КН 50:09:0060126:1603) от 15.03.2023 № 110-03 выдан: Управление Федеральной службы по надзору в сфере защиты прав потребителей и благополучия человека по Московской области. вид ограничения (обременения): ограничения прав на земельный участок, предусмотренные статьей 56 Земельного кодекса Российской Федерации; срок действия: с 29.11.2023; реквизиты документа-основания: распоряжение «Об определении местоположения береговых линий (границ водных объектов), установлении границ водоохранных зон, прибрежных защитных полос водных объектов на территории Московской области» от 14.09.2023 № 2307-РМ выдан: Министерство экологии и природопользования Московской области. вид ограничения (обременения): ограничения прав на земельный участок, предусмотренные статьей 56 Земельного кодекса Российской Федерации; срок действия: с 08.12.2023; реквизиты документа-основания: распоряжение «Об определении местоположения береговых линий (границ водных объектов), установлении границ водоохранных зон, прибрежных защитных полос водных объектов на территории Московской области» от 23.11.2023 № 2307-РМ выдан: Министерство экологии и природопользования Московской области.</p>	
Получатель выписки:		Леонтьев Андрей Владимирович	

	ДОКУМЕНТ ПОДПИСАН ЭЛЕКТРОННОЙ ПОДПИСЬЮ	
Сертификат: 00BV056B7401CB38D2B3576ACDC8425108	Владелец: ФЕДЕРАЛЬНАЯ СЛУЖБА ГОСУДАРСТВЕННОЙ РЕГИСТРАЦИИ, КАДАСТРА И КАРТОГРАФИИ	инициалы, фамилия
полное наименование должности	Действителен: с 27.06.2023 по 19.09.2024	

Выписка из Единого государственного реестра недвижимости об объекте недвижимости
Сведения о зарегистрированных правах

Земельный участок			
вид объекта недвижимости			
Лист № 1 раздела 2	Всего листов раздела 2: 3	Всего разделов: 8	Всего листов выписки: 30
12.01.2024г. № КУВИ-001/2024-10452140			
Кадастровый номер:		50:09:0000000:194352	
1	Правообладатель (правообладатели):	1.1	Владельцы инвестиционных паев - Рентный закрытый паевой инвестиционной фонд "Земельные ресурсы"
	Сведения о возможности предоставления третьим лицам персональных данных физического лица:	1.1.1	данные отсутствуют
2	Вид, номер, дата и время государственной регистрации права:	2.1	Общая долевая собственность 50:09:0000000:194352-50/416/2021-1 24.11.2021 17:48:11
3	Сведения об осуществлении государственной регистрации сделки, права без необходимого в силу закона согласия третьего лица, органа:	3.1	данные отсутствуют
4	Ограничение прав и обременение объекта недвижимости:		
	4.1 вид:	Доверительное управление	
	дата государственной регистрации:	24.11.2021 17:48:11	
	номер государственной регистрации:	50:09:0000000:194352-50/416/2021-2	
	срок, на который установлены ограничение прав и обременение объекта недвижимости:	Срок действия с 24.11.2021 на срок действия правил доверительного управления	
	лицо, в пользу которого установлены ограничение прав и обременение объекта недвижимости:	Общество с ограниченной ответственностью "ТрастЮнион Эссет Менеджмент", ИНН: 7705794926	
	сведения о возможности предоставления третьим лицам персональных данных физического лица	данные отсутствуют	
	основание государственной регистрации:	Правила доверительного управления ЗПИФ, выдан 31.01.2012 Решение о разделе земельного участка с кадастровым номером 50:09:0000000:193333, № 447-21, выдан 27.08.2021, ООО ТрастЮнион Эссет Менеджмент	
	сведения об осуществлении государственной регистрации сделки, права, ограничения права без необходимого в силу закона согласия третьего лица, органа:	данные отсутствуют	
	сведения об управляющем залогом и о договоре управления залогом, если такой договор заключен для управления ипотекой:	данные отсутствуют	



ДОКУМЕНТ ПОДПИСАН
ЭЛЕКТРОННОЙ ПОДПИСЬЮ

Сертификат: 00ВВ056В7401СВ38D2В3576АСDC8425108

Владелец: ФЕДЕРАЛЬНАЯ СЛУЖБА ГОСУДАРСТВЕННОЙ
РЕГИСТРАЦИИ, КАДАСТРА И КАРТОГРАФИИ
Действителен: с 27.06.2023 по 19.09.2024

полное наименование должности

инициалы, фамилия

Земельный участок	
вид объекта недвижимости	
Лист № 2 раздела 2	Всего листов раздела 2: 3
Всего разделов: 8	
Всего листов выписки: 30	
12.01.2024г. № КУВИ-001/2024-10452140	
Кадастровый номер:	50:09:0000000:194352
	сведения о депозитарии, который осуществляет хранение обездвиженной документарной закладной или электронной закладной:
	ведения о внесении изменений или дополнений в регистрационную запись об ипотеке:
5	Договоры участия в долевом строительстве: не зарегистрировано
6	Заявленные в судебном порядке права требования: данные отсутствуют
7	Сведения о возможности предоставления третьим лицам персональных данных физического лица: данные отсутствуют
8	Сведения о возражении в отношении зарегистрированного права: данные отсутствуют
9	Сведения о наличии решения об изъятии объекта недвижимости для государственных и муниципальных нужд: данные отсутствуют
10	Сведения о невозможности государственной регистрации без личного участия правообладателя или его законного представителя: данные отсутствуют
11	Правопритязания и сведения о наличии поступивших, но не рассмотренных заявлений о проведении государственной регистрации права (перехода, прекращения права), ограничения права или обременения объекта недвижимости, сделки в отношении объекта недвижимости: отсутствуют

полное наименование должности	 ДОКУМЕНТ ПОДПИСАН ЭЛЕКТРОННОЙ ПОДПИСЬЮ	инициалы, фамилия
	Сертификат: 00ВВ056В7401СВ38D2В3576АСDС8425108 Владелец: ФЕДЕРАЛЬНАЯ СЛУЖБА ГОСУДАРСТВЕННОЙ РЕГИСТРАЦИИ, КАДАСТРА И КАРТОГРАФИИ Действителен: с 27.06.2023 по 19.09.2024	

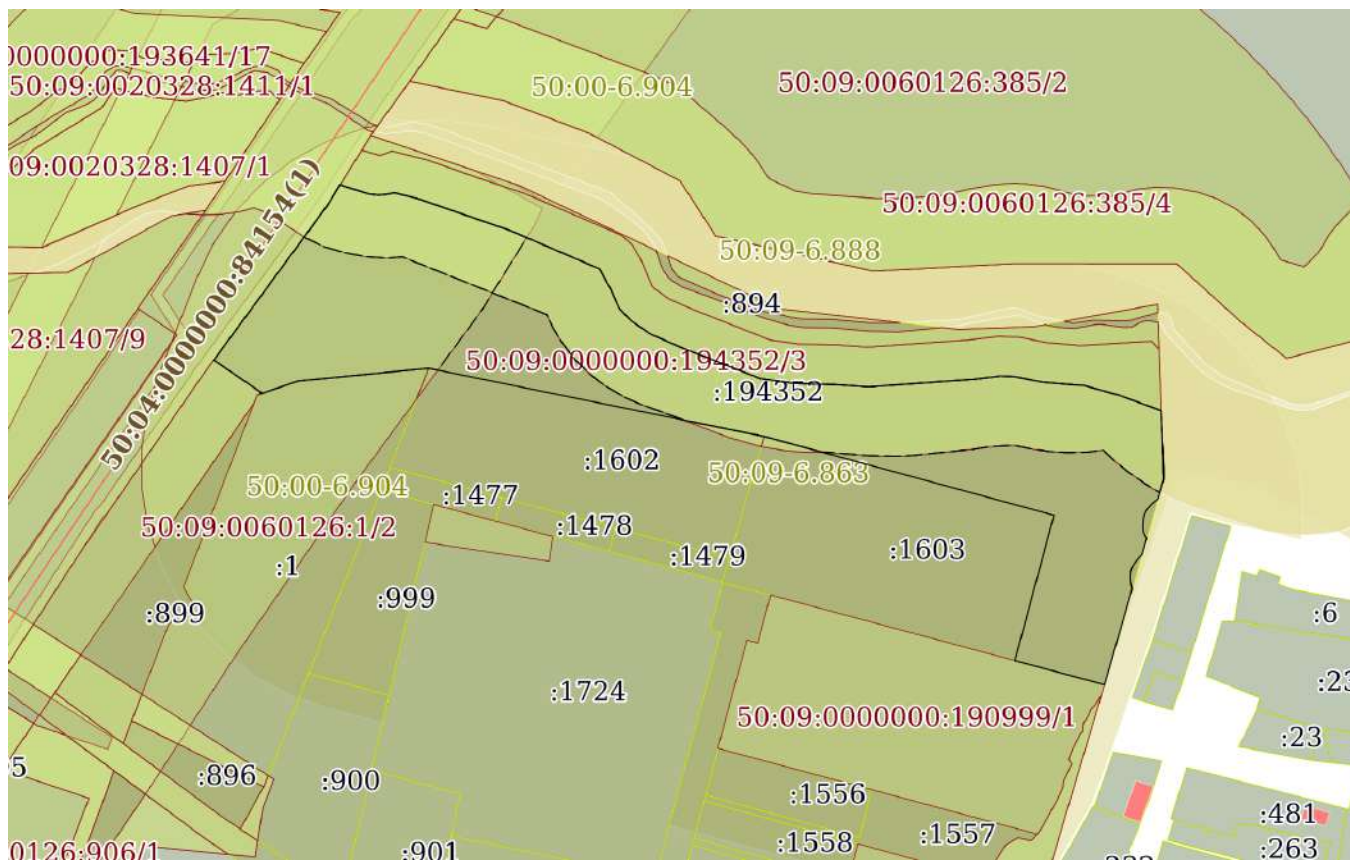
Земельный участок			
вид объекта недвижимости			
Лист № 3 раздела 2	Всего листов раздела 2: 3	Всего разделов: 8	Всего листов выписки: 30
12.01.2024г. № КУВИ-001/2024-10452140			
Кадастровый номер:		50:09:0000000:194352	
11	Сведения о невозможности государственной регистрации перехода, прекращения, ограничения права на земельный участок из земель сельскохозяйственного назначения:	данные отсутствуют	

полное наименование должности		ДОКУМЕНТ ПОДПИСАН	инициалы, фамилия
		ЭЛЕКТРОННОЙ ПОДПИСЬЮ	
Сертификат: 00ВВ056В7401СВ38D2В3576АСDС8425108		Владелец: ФЕДЕРАЛЬНАЯ СЛУЖБА ГОСУДАРСТВЕННОЙ	
РЕГИСТРАЦИИ, КАДАСТРА И КАРТОГРАФИИ		Действителен: с 27.06.2023 по 19.09.2024	

Выписка из Единого государственного реестра недвижимости об объекте недвижимости
Описание местоположения земельного участка

Земельный участок			
вид объекта недвижимости			
Лист № 1 раздела 3	Всего листов раздела 3: 1	Всего разделов: 8	Всего листов выписки: 30
12.01.2024г. № КУВИ-001/2024-10452140			
Кадастровый номер:		50:09:0000000:194352	

План (чертеж, схема) земельного участка



Масштаб 1:3000

Условные обозначения:



ДОКУМЕНТ ПОДПИСАН
ЭЛЕКТРОННОЙ ПОДПИСЬЮ

Сертификат: 00ВВ056В7401СВ38D2В3576АСDС8425108
Владелец: ФЕДЕРАЛЬНАЯ СЛУЖБА ГОСУДАРСТВЕННОЙ
РЕГИСТРАЦИИ, КАДАСТРА И КАРТОГРАФИИ
Действителен: с 27.06.2023 по 19.09.2024

полное наименование должности

инициалы, фамилия

Выписка из Единого государственного реестра недвижимости об объекте недвижимости

Описание местоположения земельного участка

Земельный участок			
вид объекта недвижимости			
Лист № 1 раздела 3.1	Всего листов раздела 3.1: 3	Всего разделов: 8	Всего листов выписки: 30
12.01.2024г. № КУВИ-001/2024-10452140			
Кадастровый номер:		50:09:0000000:194352	

Описание местоположения границ земельного участка							
№ п/п	Номер точки		Дирекционный угол	Горизонтальное проложение, м	Описание закрепления на местности	Кадастровые номера смежных участков	Сведения об адресах правообладателей смежных земельных участков
	начальная	конечная					
1	2	3	4	5	6	7	8
1	1.1.1	1.1.2	107°14.5'	12.15	данные отсутствуют	50:09:0060126:1476(1)	данные отсутствуют
2	1.1.2	1.1.3	96°7.3'	4.03	данные отсутствуют	50:09:0060126:1476(1)	данные отсутствуют
3	1.1.3	1.1.4	85°28.9'	3.3	данные отсутствуют	50:09:0060126:1476(1)	данные отсутствуют
4	1.1.4	1.1.5	77°57.4'	3.07	данные отсутствуют	50:09:0060126:1476(1)	данные отсутствуют
5	1.1.5	1.1.6	104°0.4'	9.26	данные отсутствуют	50:09:0060126:1476(1)	данные отсутствуют
6	1.1.6	1.1.7	109°0.7'	39.66	данные отсутствуют	50:09:0060126:1476(1)	данные отсутствуют
7	1.1.7	1.1.8	113°16.5'	39.28	данные отсутствуют	50:09:0060126:1476(1)	данные отсутствуют
8	1.1.8	1.1.9	151°26.8'	8.77	данные отсутствуют	50:09:0060126:1476(1)	данные отсутствуют
9	1.1.9	1.1.10	155°42.5'	9.02	данные отсутствуют	50:09:0060126:1476(1)	данные отсутствуют
10	1.1.10	1.1.11	135°54.2'	6.73	данные отсутствуют	50:09:0060126:1476(1)	данные отсутствуют
11	1.1.11	1.1.12	124°56.5'	9.15	данные отсутствуют	50:09:0060126:1476(1)	данные отсутствуют
12	1.1.12	1.1.13	113°45.7'	13.9	данные отсутствуют	50:09:0060126:1476(1)	данные отсутствуют
13	1.1.13	1.1.14	111°23.2'	13.88	данные отсутствуют	50:09:0060126:1476(1)	данные отсутствуют
14	1.1.14	1.1.15	111°30.4'	20.19	данные отсутствуют	50:09:0060126:1476(1)	данные отсутствуют
15	1.1.15	1.1.16	98°11.9'	14.09	данные отсутствуют	50:09:0060126:1476(1)	данные отсутствуют
16	1.1.16	1.1.17	91°27.6'	16.1	данные отсутствуют	50:09:0060126:1476(1)	данные отсутствуют
17	1.1.17	1.1.18	93°52.9'	13.59	данные отсутствуют	50:09:0060126:1476(1)	данные отсутствуют
18	1.1.18	1.1.19	85°55.6'	42.37	данные отсутствуют	50:09:0060126:1476(1)	данные отсутствуют
19	1.1.19	1.1.20	83°4.1'	10.69	данные отсутствуют	50:09:0060126:1476(1)	данные отсутствуют
20	1.1.20	1.1.21	91°52.0'	5.83	данные отсутствуют	50:09:0060126:1476(1)	данные отсутствуют
21	1.1.21	1.1.22	101°19.2'	11.11	данные отсутствуют	50:09:0060126:1476(1)	данные отсутствуют
22	1.1.22	1.1.23	94°57.7'	14.92	данные отсутствуют	50:09:0060126:1476(1)	данные отсутствуют



ДОКУМЕНТ ПОДПИСАН
ЭЛЕКТРОННОЙ ПОДПИСЬЮ

Сертификат: 00BV056B7401CB38D2B3576ACDC8425108

Владелец: ФЕДЕРАЛЬНАЯ СЛУЖБА ГОСУДАРСТВЕННОЙ
РЕГИСТРАЦИИ, КАДАСТРА И КАРТОГРАФИИ
Действителен: с 27.06.2023 по 19.09.2024

полное наименование должности

инициалы, фамилия

Земельный участок

вид объекта недвижимости

Лист № 2 раздела 3.1

Всего листов раздела 3.1: 3

Всего разделов: 8

Всего листов выписки: 30

12.01.2024г. № КУВИ-001/2024-10452140

Кадастровый номер:

50:09:0000000:194352

1	2	3	4	5	6	7	8
23	1.1.23	1.1.24	90°52.6'	1.96	данные отсутствуют	50:09:0060126:1476(1)	данные отсутствуют
24	1.1.24	1.1.25	105°35.1'	15.07	данные отсутствуют	50:09:0060126:1476(1)	данные отсутствуют
25	1.1.25	1.1.26	110°6.8'	17.91	данные отсутствуют	50:09:0060126:1476(1)	данные отсутствуют
26	1.1.26	1.1.27	177°57.1'	27.43	данные отсутствуют	данные отсутствуют	данные отсутствуют
27	1.1.27	1.1.28	196°5.7'	8.44	данные отсутствуют	данные отсутствуют	данные отсутствуют
28	1.1.28	1.1.29	232°2.5'	1.79	данные отсутствуют	50:09:0060126:1476(2)	данные отсутствуют
29	1.1.29	1.1.30	230°3.0'	1.53	данные отсутствуют	50:09:0060126:1476(2)	данные отсутствуют
30	1.1.30	1.1.31	222°36.4'	2.2	данные отсутствуют	50:09:0060126:1476(2)	данные отсутствуют
31	1.1.31	1.1.32	213°19.9'	1.33	данные отсутствуют	50:09:0060126:1476(2)	данные отсутствуют
32	1.1.32	1.1.33	205°12.1'	1.32	данные отсутствуют	50:09:0060126:1476(2)	данные отсутствуют
33	1.1.33	1.1.34	195°15.3'	1.71	данные отсутствуют	50:09:0060126:1476(2)	данные отсутствуют
34	1.1.34	1.1.35	185°40.0'	1.32	данные отсутствуют	50:09:0060126:1476(2)	данные отсутствуют
35	1.1.35	1.1.36	182°19.0'	2.72	данные отсутствуют	50:09:0060126:1476(2)	данные отсутствуют
36	1.1.36	1.1.37	174°32.2'	1.16	данные отсутствуют	50:09:0060126:1476(2)	данные отсутствуют
37	1.1.37	1.1.38	164°3.3'	1.16	данные отсутствуют	50:09:0060126:1476(2)	данные отсутствуют
38	1.1.38	1.1.39	152°20.2'	1.4	данные отсутствуют	50:09:0060126:1476(2)	данные отсутствуют
39	1.1.39	1.1.40	142°58.2'	0.71	данные отсутствуют	50:09:0060126:1476(2)	данные отсутствуют
40	1.1.40	1.1.41	196°5.1'	6.79	данные отсутствуют	данные отсутствуют	данные отсутствуют
41	1.1.41	1.1.42	222°3.1'	2.61	данные отсутствуют	50:09:0060126:1476(3)	данные отсутствуют
42	1.1.42	1.1.43	218°39.6'	2.11	данные отсутствуют	50:09:0060126:1476(3)	данные отсутствуют
43	1.1.43	1.1.44	210°34.7'	1.79	данные отсутствуют	50:09:0060126:1476(3)	данные отсутствуют
44	1.1.44	1.1.45	197°51.6'	1.89	данные отсутствуют	50:09:0060126:1476(3)	данные отсутствуют
45	1.1.45	1.1.46	181°49.1'	1.89	данные отсутствуют	50:09:0060126:1476(3)	данные отсутствуют
46	1.1.46	1.1.47	179°36.1'	1.44	данные отсутствуют	50:09:0060126:1476(3)	данные отсутствуют
47	1.1.47	1.1.48	175°26.6'	1.38	данные отсутствуют	50:09:0060126:1476(3)	данные отсутствуют
48	1.1.48	1.1.49	165°38.7'	2.18	данные отсутствуют	50:09:0060126:1476(3)	данные отсутствуют
49	1.1.49	1.1.50	196°4.3'	40.24	данные отсутствуют	данные отсутствуют	данные отсутствуют
50	1.1.50	1.1.51	285°2.3'	37.31	данные отсутствуют	50:09:0000000:190999	vasiliev@iskraland.ru
51	1.1.51	1.1.52	15°2.2'	60.55	данные отсутствуют	50:09:0060126:1603	адрес отсутствует



ДОКУМЕНТ ПОДПИСАН
ЭЛЕКТРОННОЙ ПОДПИСЬЮ

Сертификат: 00BV056B7401CB38D2B3576ACDC8425108

Владелец: ФЕДЕРАЛЬНАЯ СЛУЖБА ГОСУДАРСТВЕННОЙ

РЕГИСТРАЦИИ, КАДАСТРА И КАРТОГРАФИИ

Действителен: с 27.06.2023 по 19.09.2024

полное наименование должности

инициалы, фамилия

Земельный участок

вид объекта недвижимости

Лист № 3 раздела 3.1

Всего листов раздела 3.1: 3

Всего разделов: 8

Всего листов выписки: 30

12.01.2024г. № КУВИ-001/2024-10452140

Кадастровый номер:

50:09:0000000:194352

1	2	3	4	5	6	7	8
52	1.1.52	1.1.53	285°13.3`	120.66	данные отсутствуют	50:09:0060126:1603	адрес отсутствует
53	1.1.53	1.1.54	281°29.3`	137.77	данные отсутствуют	50:09:0060126:1602	адрес отсутствует
54	1.1.54	1.1.55	264°23.7`	52.83	данные отсутствуют	50:09:0060126:1	адрес отсутствует
55	1.1.55	1.1.56	251°10.2`	16.05	данные отсутствуют	50:09:0060126:1	адрес отсутствует
56	1.1.56	1.1.57	34°32.9`	0.74	данные отсутствуют	50:09:0060126:795	данные отсутствуют
57	1.1.57	1.1.58	304°21.9`	23.07	данные отсутствуют	50:09:0060126:795	данные отсутствуют
58	1.1.58	1.1.59	36°16.0`	76.93	данные отсутствуют	50:09:0000000:190036	данные отсутствуют
59	1.1.59	1.1.1	31°44.9`	9.9	данные отсутствуют	50:09:0000000:190036	данные отсутствуют



ДОКУМЕНТ ПОДПИСАН
ЭЛЕКТРОННОЙ ПОДПИСЬЮ

Сертификат: 00ВВ056В7401СВ38D2В3576АСDC8425108

Владелец: ФЕДЕРАЛЬНАЯ СЛУЖБА ГОСУДАРСТВЕННОЙ
РЕГИСТРАЦИИ, КАДАСТРА И КАРТОГРАФИИ
Действителен: с 27.06.2023 по 19.09.2024

полное наименование должности

инициалы, фамилия

Выписка из Единого государственного реестра недвижимости об объекте недвижимости

Описание местоположения земельного участка

Земельный участок			
вид объекта недвижимости			
Лист № 1 раздела 3.2	Всего листов раздела 3.2: 3	Всего разделов: 8	Всего листов выписки: 30
12.01.2024г. № КУВИ-001/2024-10452140			
Кадастровый номер:		50:09:0000000:194352	

Сведения о характерных точках границы земельного участка				
Система координат МСК-50 (зона 2)				
Номер точки	Координаты, м		Описание закрепления на местности	Средняя квадратичная погрешность определения координат характерных точек границ земельного участка, м
	X	Y		
1	2	3	4	5
1	508293.68	2169413.94	-	0.08
2	508290.08	2169425.54	-	0.08
3	508289.65	2169429.55	-	0.08
4	508289.91	2169432.84	-	0.08
5	508290.55	2169435.84	-	0.08
6	508288.31	2169444.82	-	0.08
7	508275.39	2169482.32	-	0.08
8	508259.87	2169518.4	-	0.08
9	508252.17	2169522.59	-	0.08
10	508243.95	2169526.3	-	0.08
11	508239.12	2169530.98	-	0.08
12	508233.88	2169538.48	-	0.08
13	508228.28	2169551.2	-	0.08
14	508223.22	2169564.12	-	0.08
15	508215.82	2169582.9	-	0.08
16	508213.81	2169596.85	-	0.08
17	508213.4	2169612.94	-	0.08
18	508212.48	2169626.5	-	0.08
19	508215.49	2169668.76	-	0.08
20	508216.78	2169679.37	-	0.08
21	508216.59	2169685.2	-	0.08
22	508214.41	2169696.09	-	0.08

	 ДОКУМЕНТ ПОДПИСАН ЭЛЕКТРОННОЙ ПОДПИСЬЮ Сертификат: 00BV056B7401CB38D2B3576ACDC8425108 Владелец: ФЕДЕРАЛЬНАЯ СЛУЖБА ГОСУДАРСТВЕННОЙ РЕГИСТРАЦИИ, КАДАСТРА И КАРТОГРАФИИ Действителен: с 27.06.2023 по 19.09.2024	
полное наименование должности	инициалы, фамилия	

Земельный участок

вид объекта недвижимости

Лист № 2 раздела 3.2

Всего листов раздела 3.2: 3

Всего разделов: 8

Всего листов выписки: 30

12.01.2024г. № КУВИ-001/2024-10452140

Кадастровый номер:

50:09:0000000:194352

1	2	3	4	5
23	508213.12	2169710.95	-	0.08
24	508213.09	2169712.91	-	0.08
25	508209.04	2169727.43	-	0.08
26	508202.88	2169744.25	-	0.08
27	508175.47	2169745.23	-	0.08
28	508167.36	2169742.89	-	0.08
29	508166.26	2169741.48	-	0.08
30	508165.28	2169740.31	-	0.08
31	508163.66	2169738.82	-	0.08
32	508162.55	2169738.09	-	0.08
33	508161.36	2169737.53	-	0.08
34	508159.71	2169737.08	-	0.08
35	508158.4	2169736.95	-	0.08
36	508155.68	2169736.84	-	0.08
37	508154.53	2169736.95	-	0.08
38	508153.41	2169737.27	-	0.08
39	508152.17	2169737.92	-	0.08
40	508151.6	2169738.35	-	0.08
41	508145.08	2169736.47	-	0.08
42	508143.14	2169734.72	-	0.08
43	508141.49	2169733.4	-	0.08
44	508139.95	2169732.49	-	0.08
45	508138.15	2169731.91	-	0.08
46	508136.26	2169731.85	-	0.08
47	508134.82	2169731.86	-	0.08
48	508133.44	2169731.97	-	0.08
49	508131.33	2169732.51	-	0.08
50	508092.66	2169721.37	-	0.08
51	508102.34	2169685.34	-	0.08



ДОКУМЕНТ ПОДПИСАН
ЭЛЕКТРОННОЙ ПОДПИСЬЮ

Сертификат: 00ВВ056В7401СВ38D2В3576АСDС8425108

Владелец: ФЕДЕРАЛЬНАЯ СЛУЖБА ГОСУДАРСТВЕННОЙ

РЕГИСТРАЦИИ, КАДАСТРА И КАРТОГРАФИИ

Действителен: с 27.06.2023 по 19.09.2024

полное наименование должности

инициалы, фамилия

Земельный участок				
вид объекта недвижимости				
Лист № 3 раздела 3.2		Всего листов раздела 3.2: 3		Всего разделов: 8
Всего листов выписки: 30				
12.01.2024г. № КУВИ-001/2024-10452140				
Кадастровый номер:		50:09:0000000:194352		
1	2	3	4	5
52	508160.82	2169701.05	-	0.08
53	508192.5	2169584.62	-	0.08
54	508219.94	2169449.61	-	0.08
55	508214.78	2169397.03	-	0.08
56	508209.6	2169381.84	-	0.08
57	508210.21	2169382.26	-	0.08
58	508223.23	2169363.22	-	0.08
59	508285.26	2169408.73	-	0.08
1	508293.68	2169413.94	-	0.08

полное наименование должности	 <p>ДОКУМЕНТ ПОДПИСАН ЭЛЕКТРОННОЙ ПОДПИСЬЮ</p> <p>Сертификат: 00ВВ056В7401СВ38D2В3576АСDС8425108</p> <p>Владелец: ФЕДЕРАЛЬНАЯ СЛУЖБА ГОСУДАРСТВЕННОЙ РЕГИСТРАЦИИ, КАДАСТРА И КАРТОГРАФИИ</p> <p>Действителен: с 27.06.2023 по 19.09.2024</p>	инициалы, фамилия

Выписка из Единого государственного реестра недвижимости об объекте недвижимости
Сведения о частях земельного участка

Земельный участок			
вид объекта недвижимости			
Лист № 1 раздела 4	Всего листов раздела 4: 3	Всего разделов: 8	Всего листов выписки: 30
12.01.2024г. № КУВИ-001/2024-10452140			
Кадастровый номер:		50:09:0000000:194352	

План (чертеж, схема) части земельного участка Учетный номер части: 50:09:0000000:194352/1



Масштаб 1:900 Условные обозначения:

полное наименование должности	 ДОКУМЕНТ ПОДПИСАН ЭЛЕКТРОННОЙ ПОДПИСЬЮ	инициалы, фамилия
	Сертификат: 00ВВ056В7401СВ38D2В3576АСDС8425108 Владелец: ФЕДЕРАЛЬНАЯ СЛУЖБА ГОСУДАРСТВЕННОЙ РЕГИСТРАЦИИ, КАДАСТРА И КАРТОГРАФИИ Действителен: с 27.06.2023 по 19.09.2024	

Земельный участок

вид объекта недвижимости

Лист № 2 раздела 4

Всего листов раздела 4: 3

Всего разделов: 8

Всего листов выписки: 30

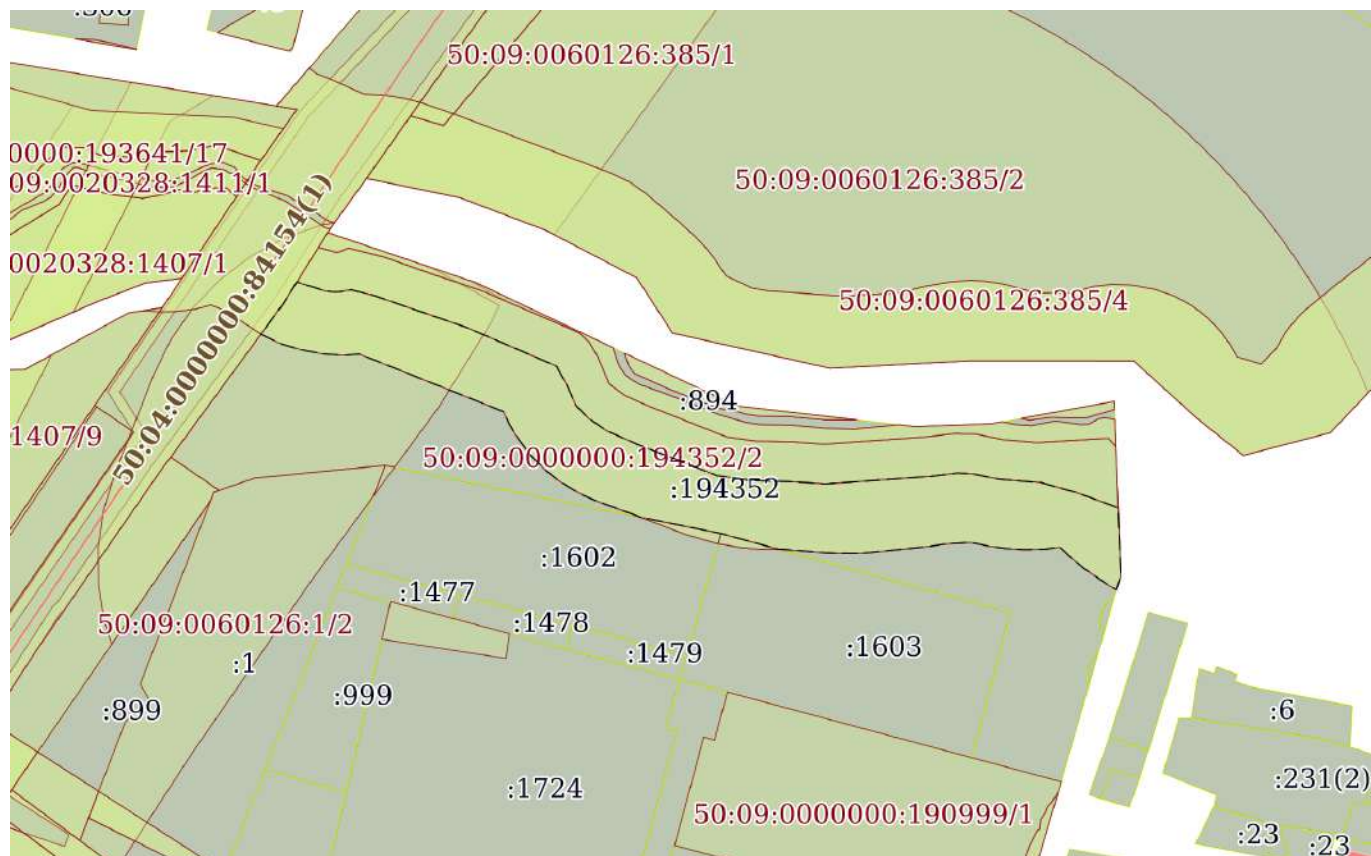
12.01.2024г. № КУВИ-001/2024-10452140

Кадастровый номер:

50:09:0000000:194352

План (чертеж, схема) части земельного участка

Учетный номер части: 50:09:0000000:194352/2



Масштаб 1:3000

Условные обозначения:

ДОКУМЕНТ ПОДПИСАН
ЭЛЕКТРОННОЙ ПОДПИСЬЮ

Сертификат: 00ВВ056В7401СВ38Д2В3576АСDC8425108

Владелец: ФЕДЕРАЛЬНАЯ СЛУЖБА ГОСУДАРСТВЕННОЙ

РЕГИСТРАЦИИ, КАДАСТРА И КАРТОГРАФИИ

Действителен: с 27.06.2023 по 19.09.2024

полное наименование должности

инициалы, фамилия

Земельный участок

вид объекта недвижимости

Лист № 3 раздела 4

Всего листов раздела 4: 3

Всего разделов: 8

Всего листов выписки: 30

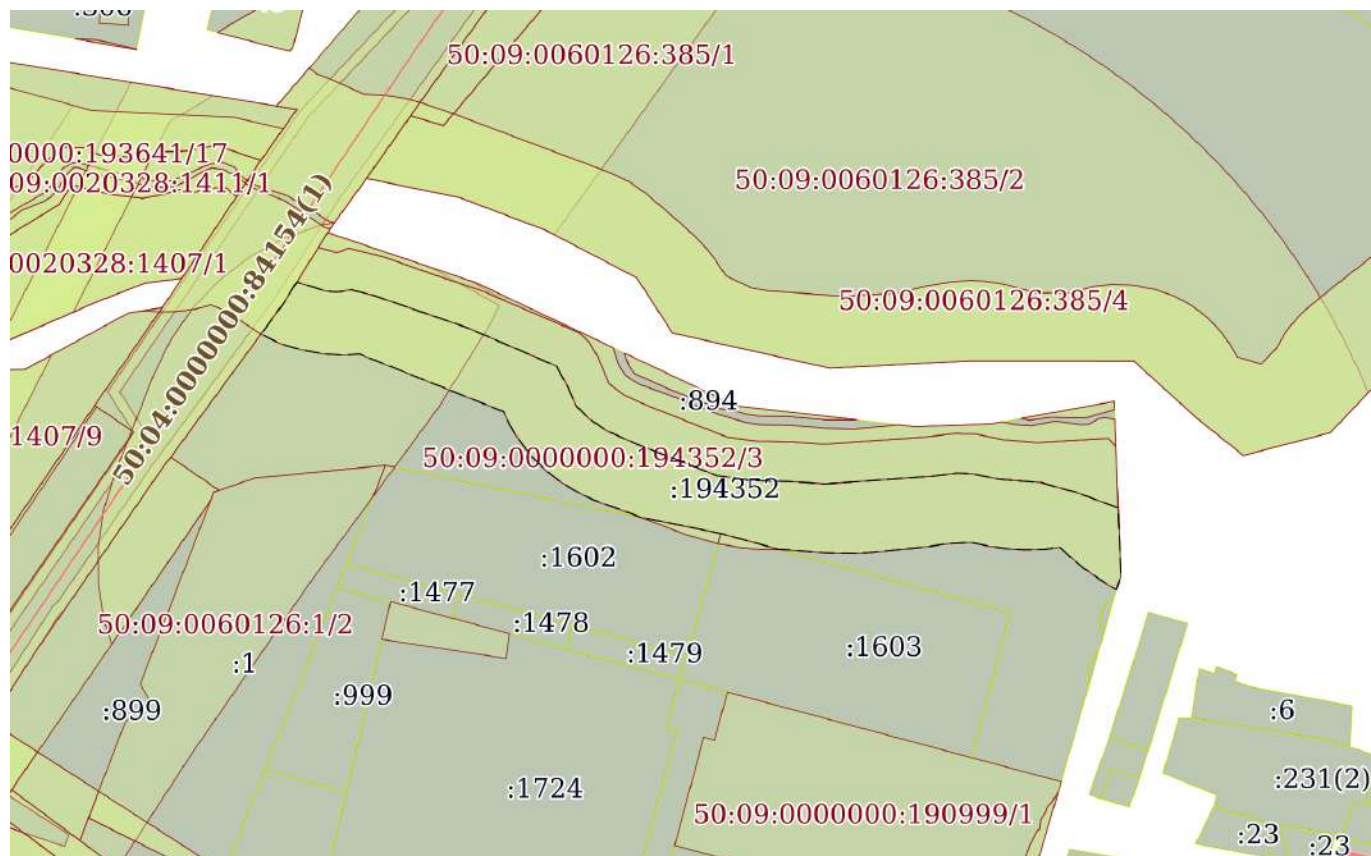
12.01.2024г. № КУВИ-001/2024-10452140

Кадастровый номер:

50:09:0000000:194352

План (чертеж, схема) части земельного участка

Учетный номер части: 50:09:0000000:194352/3



Масштаб 1:3000

Условные обозначения:

ДОКУМЕНТ ПОДПИСАН
ЭЛЕКТРОННОЙ ПОДПИСЬЮ

Сертификат: 00ВВ056В7401СВ38Д2В3576АСDC8425108

Владелец: ФЕДЕРАЛЬНАЯ СЛУЖБА ГОСУДАРСТВЕННОЙ

РЕГИСТРАЦИИ, КАДАСТРА И КАРТОГРАФИИ

Действителен: с 27.06.2023 по 19.09.2024

полное наименование должности

инициалы, фамилия

Выписка из Единого государственного реестра недвижимости об объекте недвижимости

Сведения о частях земельного участка

Земельный участок			
вид объекта недвижимости			
Лист № 1 раздела 4.1	Всего листов раздела 4.1: 5	Всего разделов: 8	Всего листов выписки: 30
12.01.2024г. № КУВИ-001/2024-10452140			
Кадастровый номер:		50:09:0000000:194352	

Учетный номер части	Площадь, м2	Содержание ограничения в использовании или ограничения права на объект недвижимости или обременения объекта недвижимости
1	2	3
50:09:0000000:194352/1	6213	50:00-6.904
50:09:0000000:194352/2	9598	вид ограничения (обременения): ограничения прав на земельный участок, предусмотренные статьей 56 Земельного кодекса Российской Федерации; Срок действия: не установлен; реквизиты документа-основания: распоряжение «Об определении местоположения береговых линий (границ водных объектов), установлении границ водоохранных зон, прибрежных защитных полос водных объектов на территории Московской области» от 14.09.2023 № 2307-РМ выдан: Министерство экологии и природопользования Московской области; Содержание ограничения (обременения): Устанавливается бессрочно. В соответствии со статьей 65 частью 15 Водного кодекса Российской Федерации №74-ФЗ от 03.06.2006 г. в границах водоохранных зон запрещаются: 1) использование сточных вод в целях повышения почвенного плодородия; 2) размещение кладбищ, скотомогильников, объектов размещения отходов производства и потребления, химических, взрывчатых, токсичных, отравляющих и ядовитых веществ, пунктов захоронения радиоактивных отходов, а также загрязнение территории загрязняющими веществами, предельно допустимые концентрации которых в водах водных объектов рыбохозяйственного значения не установлены; 3) осуществление авиационных мер по борьбе с вредными организмами; 4) движение и стоянка транспортных средств (кроме специальных транспортных средств), за исключением их движения по дорогам и стоянки на дорогах и в специально оборудованных местах, имеющих твердое покрытие; 5) строительство и реконструкция автозаправочных станций, складов горюче-смазочных материалов (за исключением случаев, если автозаправочные станции, склады горюче-смазочных материалов размещены на территориях портов, инфраструктуры внутренних водных путей, в том числе баз (сооружений) для стоянки маломерных судов, объектов органов федеральной службы безопасности), станций технического обслуживания, используемых для технического осмотра и ремонта транспортных средств, осуществление мойки транспортных средств; 6) хранение пестицидов и агрохимикатов (за исключением хранения агрохимикатов в специализированных хранилищах на территориях морских портов за пределами границ прибрежных защитных полос), применение пестицидов и агрохимикатов; 7) сброс сточных, в том числе дренажных, вод; 8) разведка и добыча общераспространенных полезных ископаемых (за исключением случаев, если разведка и добыча общераспространенных полезных ископаемых осуществляются пользователями недр, осуществляющими разведку и добычу иных видов полезных ископаемых, в границах предоставленных им в соответствии с законодательством Российской Федерации о недрах горных отводов и (или)

 ДОКУМЕНТ ПОДПИСАН ЭЛЕКТРОННОЙ ПОДПИСЬЮ Сертификат: 00BV056B7401CB38D2B3576ACDC8425108 Владелец: ФЕДЕРАЛЬНАЯ СЛУЖБА ГОСУДАРСТВЕННОЙ РЕГИСТРАЦИИ, КАДАСТРА И КАРТОГРАФИИ Действителен: с 27.06.2023 по 19.09.2024	полное наименование должности	инициалы, фамилия
---	-------------------------------	-------------------

Земельный участок			
вид объекта недвижимости			
Лист № 2 раздела 4.1	Всего листов раздела 4.1: 5	Всего разделов: 8	Всего листов выписки: 30

12.01.2024г. № КУВИ-001/2024-10452140

Кадастровый номер: 50:09:0000000:194352

		геологических отводов на основании утвержденного технического проекта в соответствии со статьей 19.1 Закона Российской Федерации от 21 февраля 1992 года N 2395-1 "О недрах").; Реестровый номер границы: 50:09-6.888; Вид объекта реестра границ: Зона с особыми условиями использования территории; Вид зоны по документу: Водоохранная зона река Чернавка; Тип зоны: Водоохранная зона
50:09:0000000:194352/3	9598	вид ограничения (обременения): ограничения прав на земельный участок, предусмотренные статьей 56 Земельного кодекса Российской Федерации; Срок действия: не установлен; реквизиты документа-основания: распоряжение «Об определении местоположения береговых линий (границ водных объектов), установлении границ водоохранных зон, прибрежных защитных полос водных объектов на территории Московской области» от 23.11.2023 № 2307-РМ выдан: Министерство экологии и природопользования Московской области; Содержание ограничения (обременения): Устанавливается бессрочно. В соответствии со статьей 65 частью 15 Водного кодекса Российской Федерации №74-ФЗ от 03.06.2006 г. в границах прибрежных защитных полос запрещаются: 1) использование сточных вод в целях повышения почвенного плодородия; 2) размещение кладбищ, скотомогильников, объектов размещения отходов производства и потребления, химических, взрывчатых, токсичных, отравляющих и ядовитых веществ, пунктов захоронения радиоактивных отходов, а также загрязнение территории загрязняющими веществами, предельно допустимые концентрации которых в водах водных объектов рыбохозяйственного значения не установлены; 3) осуществление авиационных мер по борьбе с вредными организмами; 4) движение и стоянка транспортных средств (кроме специальных транспортных средств), за исключением их движения по дорогам и стоянки на дорогах и в специально оборудованных местах, имеющих твердое покрытие; 5) строительство и реконструкция автозаправочных станций, складов горюче-смазочных материалов (за исключением случаев, если автозаправочные станции, склады горюче-смазочных материалов размещены на территориях портов, инфраструктуры внутренних водных путей, в том числе баз (сооружений) для стоянки маломерных судов, объектов органов федеральной службы безопасности), станций технического обслуживания, используемых для технического осмотра и ремонта транспортных средств, осуществление мойки транспортных средств; 6) хранение пестицидов и агрохимикатов (за исключением хранения агрохимикатов в специализированных хранилищах на территориях морских портов за пределами границ прибрежных защитных полос), применение пестицидов и агрохимикатов; 7) сброс сточных, в том числе дренажных, вод; 8) разведка и добыча общераспространенных полезных ископаемых (за исключением случаев, если разведка и добыча общераспространенных полезных ископаемых осуществляются пользователями недр, осуществляющими разведку и добычу иных видов полезных ископаемых, в границах предоставленных им в соответствии с законодательством Российской Федерации о недрах горных отводов и (или) геологических отводов на основании утвержденного технического проекта в соответствии со статьей 19.1 Закона Российской Федерации от 21 февраля 1992 года N 2395-1 "О недрах"). В соответствии со статьей 65 частью 17. В границах прибрежных защитных полос наряду с установленными частью 15 настоящей статьи ограничениями запрещаются: 1) распашка земель; 2)



ДОКУМЕНТ ПОДПИСАН
ЭЛЕКТРОННОЙ ПОДПИСЬЮ

Сертификат: 00ВВ056В7401СВ38D2В3576АСDС8425108

Владелец: ФЕДЕРАЛЬНАЯ СЛУЖБА ГОСУДАРСТВЕННОЙ

РЕГИСТРАЦИИ, КАДАСТРА И КАРТОГРАФИИ

Действителен: с 27.06.2023 по 19.09.2024

полное наименование должности

инициалы, фамилия

Земельный участок			
вид объекта недвижимости			
Лист № 3 раздела 4.1	Всего листов раздела 4.1: 5	Всего разделов: 8	Всего листов выписки: 30

12.01.2024г. № КУВИ-001/2024-10452140

Кадастровый номер: 50:09:0000000:194352

		<p>размещение отвалов размываемых грунтов; 3) выпас сельскохозяйственных животных и организация для них летних лагерей, ванн.; Реестровый номер границы: 50:09-6.890; Вид объекта реестра границ: Зона с особыми условиями использования территории; Вид зоны по документу: Прибрежная защитная полоса река Чернавка; Тип зоны: Прибрежная защитная полоса</p>
Весь		<p>вид ограничения (обременения): ограничения прав на земельный участок, предусмотренные статьей 56 Земельного кодекса Российской Федерации; Срок действия: не установлен; реквизиты документа-основания: свидетельство о государственной регистрации права от 29.11.2012 № 50-АД№ 653942 выдан: Управление Федеральной службы государственной регистрации, кадастра и картографии по Московской области; распоряжение Федерального дорожного агентства (Росавтодор) от 04.12.2013 № 2074-р выдан: Федеральное дорожное агентство (Росавтодор); карта (план) от 15.05.2014 № б/н выдан: Костеша В. А.; Содержание ограничения (обременения): Ограничения установлены п. 8 и 8.1 статьи 26 ФЗ 257 «Об автомобильных дорогах и дорожной деятельности в РФ»: «8. Строительство, реконструкция в границах придорожных полос автомобильной дороги объектов капитального строительства, объектов, предназначенных для осуществления дорожной деятельности, объектов дорожного сервиса, установка рекламных конструкций, информационных щитов и указателей допускаются при наличии согласия в письменной форме владельца автомобильной дороги. Это согласие должно содержать технические требования и условия, подлежащие обязательному исполнению лицами, осуществляющими строительство, реконструкцию в границах придорожных полос автомобильной дороги таких объектов, установку рекламных конструкций, информационных щитов и указателей (далее в настоящей статье - технические требования и условия, подлежащие обязательному исполнению). 8.1. Лица, осуществляющие строительство, реконструкцию в границах придорожных полос автомобильных дорог объектов капитального строительства, объектов, предназначенных для осуществления дорожной деятельности, объектов дорожного сервиса, установку рекламных конструкций, информационных щитов и указателей без разрешения на строительство (в случае, если для строительства или реконструкции указанных объектов требуется выдача разрешения на строительство), без предусмотренного частью 8 настоящей статьи согласия или с нарушением технических требований и условий, подлежащих обязательному исполнению, по требованию органа, уполномоченного на осуществление государственного строительного надзора, и (или) владельцев автомобильных дорог обязаны прекратить осуществление строительства, реконструкции объектов капитального строительства, установку рекламных конструкций, информационных щитов и указателей, осуществить снос незаконно возведенных объектов и сооружений и привести автомобильные дороги в первоначальное состояние. В случае отказа от исполнения таких требований владельцы автомобильных дорог выполняют работы по ликвидации возведенных объектов или сооружений с последующей компенсацией затрат на выполнение этих работ за счет лиц, виновных в незаконном возведении указанных объектов, сооружений, в соответствии с законодательством Российской Федерации. Порядок осуществления владельцем автомобильной дороги мониторинга соблюдения технических требований и условий, подлежащих обязательному исполнению, устанавливается федеральным органом исполнительной власти, осуществляющим функции по выработке государственной политики и</p>



ДОКУМЕНТ ПОДПИСАН
ЭЛЕКТРОННОЙ ПОДПИСЬЮ

Сертификат: 00BV056B7401CB38D2B3576ACDC8425108

Владелец: ФЕДЕРАЛЬНАЯ СЛУЖБА ГОСУДАРСТВЕННОЙ
РЕГИСТРАЦИИ, КАДАСТРА И КАРТОГРАФИИ
Действителен: с 27.06.2023 по 19.09.2024

полное наименование должности

инициалы, фамилия

Земельный участок			
вид объекта недвижимости			
Лист № 4 раздела 4.1	Всего листов раздела 4.1: 5	Всего разделов: 8	Всего листов выписки: 30

12.01.2024г. № КУВИ-001/2024-10452140

Кадастровый номер: 50:09:0000000:194352

		<p>нормативно-правовому регулированию в сфере дорожного хозяйства», а также Приказом Министерства Транспорта РФ № 4 от 13.01.2010 г. «Об установлении и использовании придорожных полос автомобильных дорог федерального значения»;</p> <p>Реестровый номер границы: 50:00-6.904; Вид объекта реестра границ: Зона с особыми условиями использования территории;</p> <p>Вид зоны по документу: Охранная зона придорожной полосы автомобильной дороги общего пользования федерального значения А-107 Московское малое кольцо через Икшу, Ногинск, Бронницы, Голицыно, Истру на участке км 10+500 - км 22+652, км 0+000 - км 11+000; Тип зоны: Придорожная полоса; Номер: 1</p>
Весь		<p>вид ограничения (обременения): ограничения прав на земельный участок, предусмотренные статьей 56 Земельного кодекса Российской Федерации; Срок действия: не установлен; реквизиты документа-основания: решение об установлении санитарно-защитной зоны проектируемого мясоперерабатывающего предприятия по производству мясных полуфабрикатов ИП Докторовича Бориса Леонидовича, расположенного по адресу: Московская область, р-н Солнечногорский, с/п Пешковское, д. Кочугино на земельном участке с кадастровым номером 50:09:0060126:1121 от 25.10.2021 № 349-03 выдан: Управление Федеральной службы по надзору в сфере защиты прав потребителей и благополучия человека по Московской области;</p> <p>Содержание ограничения (обременения): Согласно решению Управления Роспотребнадзора по Московской области от 25.10.2021 № 349-03 «Об установлении санитарно-защитной зоны проектируемого мясоперерабатывающего предприятия по производству мясных полуфабрикатов ИП Докторовича Бориса Леонидовича, расположенного по адресу: Московская область, р-н Солнечногорский, с/п Пешковское, д. Кочугино на земельном участке с кадастровым номером 50:09:0060126:1121 установлены ограничения использования земельных участков в границах указанной санитарно-защитной зоны в целях: 2.1. размещения жилой застройки, объектов образовательного и медицинского назначения, спортивных сооружений открытого типа, организаций отдыха детей и их оздоровления, зон рекреационного назначения и для ведения садоводства; 2.2. размещения объектов для производства и хранения лекарственных средств, объектов пищевых отраслей промышленности, оптовых складов продовольственного сырья и пищевой продукции, комплексов водопроводных сооружений для подготовки и хранения питьевой воды, использования земельных участков в целях производства, хранения и переработки сельскохозяйственной продукции, предназначенной для дальнейшего использования в качестве пищевой продукции (за исключением з.у. с к.и. 50:09:00601 26 :1551 - для размещения производственных и административных зданий, строений, сооружений и обслуживающих их объектов, правообладателем участка является ИП Конева Екатерина Павловна, планируется размещение скважины для обеспечения водой близлежащих земельных участков; з.у. с к.и. 50:09:0020328: 1407, 50:09:0020328:255, 50:09:0060126: 1 для сельскохозяйственного производства (по факту свободные территории) , в части возможности использования в целях размещения комплексов водопроводных сооружений для подготовки и хранения питьевой воды, использования земельных участков в целях производства, хранения и переработки сельскохозяйственной продукции, предназначенной для дальнейшего использования в качестве пищевой продукции.); Реестровый номер границы: 50:09-6.626; Вид объекта реестра границ: Зона</p>



ДОКУМЕНТ ПОДПИСАН
ЭЛЕКТРОННОЙ ПОДПИСЬЮ

Сертификат: 00BV056B7401CB38D2B3576ACDC8425108

Владелец: ФЕДЕРАЛЬНАЯ СЛУЖБА ГОСУДАРСТВЕННОЙ
РЕГИСТРАЦИИ, КАДАСТРА И КАРТОГРАФИИ
Действителен: с 27.06.2023 по 19.09.2024

полное наименование должности

инициалы, фамилия

Земельный участок			
вид объекта недвижимости			
Лист № 5 раздела 4.1	Всего листов раздела 4.1: 5	Всего разделов: 8	Всего листов выписки: 30
12.01.2024г. № КУВИ-001/2024-10452140			
Кадастровый номер:		50:09:0000000:194352	
		с особыми условиями использования территории; Вид зоны по документу: Санитарно-защитная зоны проектируемого мясоперерабатывающего предприятия по производству мясных полуфабрикатов ИП Докторовича Бориса Леонидовича, расположенного по адресу: Московская область, р-н Солнечногорский, с/п Пешковское, д. Кочугино; Тип зоны: Санитарно-защитная зона предприятий, сооружений и иных объектов	
	Весь	вид ограничения (обременения): ограничения прав на земельный участок, предусмотренные статьей 56 Земельного кодекса Российской Федерации; Срок действия: не установлен; реквизиты документа-основания: об установлении санитарно-защитной зоны для проектируемого производственно-складского комплекса по адресу: Московская область, г.о. Солнечногорск (ЗУ с КН 50:09:0060126:1602 и КН 50:09:0060126:1603) от 15.03.2023 № 110-03 выдан: Управление Федеральной службы по надзору в сфере защиты прав потребителей и благополучия человека по Московской области; Содержание ограничения (обременения): Не допускается использование земельных участков в границах санитарно-защитной зоны в целях: 2.1. размещения жилой застройки, объектов образовательного и медицинского назначения, спортивных сооружений открытого типа, организаций отдыха детей и их оздоровления, зон рекреационного назначения и для ведения садоводства; 2.2. размещения объектов для производства и хранения лекарственных средств, объектов пищевых отраслей промышленности, оптовых складов продовольственного сырья и пищевой продукции, комплексов водопроводных сооружений для подготовки и хранения питьевой воды, использования земельных участков в целях производства, хранения и переработки сельскохозяйственной продукции, предназначенной для дальнейшего использования в качестве пищевой продукции, за исключением земельного участка с КН 50:09:0020328:255 в части возможности использования в целях производства, хранения и переработки сельскохозяйственной продукции, предназначенной для дальнейшего использования в качестве пищевой продукции.; Реестровый номер границы: 50:09-6.863; Вид объекта реестра границ: Зона с особыми условиями использования территории; Вид зоны по документу: Санитарно-защитная зона для проектируемого производственно-складского комплекса (основной вид деятельности - производство металлоконструкций) по адресу: Московская область, г.о. Солнечногорск (ЗУ с КН 50:09:0060126:1602 и КН 50:09:0060126:1603); Тип зоны: Санитарно-защитная зона предприятий, сооружений и иных объектов	

	ДОКУМЕНТ ПОДПИСАН ЭЛЕКТРОННОЙ ПОДПИСЬЮ	
Сертификат: 00BV056B7401CB38D2B3576ACDC8425108 Владелец: ФЕДЕРАЛЬНАЯ СЛУЖБА ГОСУДАРСТВЕННОЙ РЕГИСТРАЦИИ, КАДАСТРА И КАРТОГРАФИИ Действителен: с 27.06.2023 по 19.09.2024		инициалы, фамилия
полное наименование должности		

Выписка из Единого государственного реестра недвижимости об объекте недвижимости

Сведения о частях земельного участка

Земельный участок			
вид объекта недвижимости			
Лист № 1 раздела 4.2	Всего листов раздела 4.2: 7	Всего разделов: 8	Всего листов выписки: 30
12.01.2024г. № КУВИ-001/2024-10452140			
Кадастровый номер:		50:09:0000000:194352	

Сведения о характерных точках границы части (частей) земельного участка				
Учетный номер части: 50:09:0000000:194352/1				
Система координат				
Номер точки	Координаты, м		Описание закрепления на местности	Средняя квадратичная погрешность определения координат характерных точек границ земельного участка, м
	X	Y		
1	2	3	4	5
1	508293.68	2169413.94	-	-
2	508290.08	2169425.54	-	-
3	508289.65	2169429.55	-	-
4	508289.91	2169432.84	-	-
5	508290.55	2169435.84	-	-
6	508288.31	2169444.82	-	-
7	508275.39	2169482.32	-	-
8	508272.51	2169489.02	-	-
9	508243.3	2169470.96	-	-
10	508219.2	2169453.27	-	-
11	508219.94	2169449.61	-	-
12	508214.78	2169397.03	-	-
13	508209.6	2169381.84	-	-
14	508210.21	2169382.26	-	-
15	508223.23	2169363.22	-	-
16	508285.26	2169408.73	-	-
1	508293.68	2169413.94	-	-

полное наименование должности	 ДОКУМЕНТ ПОДПИСАН ЭЛЕКТРОННОЙ ПОДПИСЬЮ	инициалы, фамилия
	Сертификат: 00BV056B7401CB38D2B3576ACDC8425108 Владелец: ФЕДЕРАЛЬНАЯ СЛУЖБА ГОСУДАРСТВЕННОЙ РЕГИСТРАЦИИ, КАДАСТРА И КАРТОГРАФИИ Действителен: с 27.06.2023 по 19.09.2024	

Земельный участок			
вид объекта недвижимости			
Лист № 2 раздела 4.2	Всего листов раздела 4.2: 7	Всего разделов: 8	Всего листов выписки: 30

12.01.2024г. № КУВИ-001/2024-10452140

Кадастровый номер: 50:09:0000000:194352

Сведения о характерных точках границы части (частей) земельного участка

Учетный номер части: 50:09:0000000:194352/2

Система координат

Номер точки	Координаты, м		Описание закрепления на местности	Средняя квадратичная погрешность определения координат характерных точек границ земельного участка, м
	X	Y		
1	2	3	4	5
1	508201.19	2169546.71	-	-
2	508205.48	2169534.81	-	-
3	508207.98	2169529.03	-	-
4	508211.68	2169522.6	-	-
5	508214.56	2169518.27	-	-
6	508217.78	2169514.27	-	-
7	508223.55	2169508.36	-	-
8	508230.39	2169503.18	-	-
9	508236.29	2169499.55	-	-
10	508241.57	2169497.09	-	-
11	508264.72	2169439.14	-	-
12	508264.25	2169433.02	-	-
13	508264.76	2169424.78	-	-
14	508266.45	2169415.83	-	-
15	508268.69	2169407.89	-	-
16	508272.21	2169400.42	-	-
17	508272.77	2169399.57	-	-
18	508285.26	2169408.73	-	-
19	508293.68	2169413.94	-	-
20	508290.08	2169425.54	-	-
21	508289.65	2169429.55	-	-
22	508289.91	2169432.84	-	-
23	508290.55	2169435.84	-	-
24	508288.31	2169444.82	-	-



ДОКУМЕНТ ПОДПИСАН
ЭЛЕКТРОННОЙ ПОДПИСЬЮ

Сертификат: 00ВВ056В7401СВ38Д2В3576АСDC8425108

Владелец: ФЕДЕРАЛЬНАЯ СЛУЖБА ГОСУДАРСТВЕННОЙ

РЕГИСТРАЦИИ, КАДАСТРА И КАРТОГРАФИИ

Действителен: с 27.06.2023 по 19.09.2024

полное наименование должности

инициалы, фамилия

Земельный участок

вид объекта недвижимости

Лист № 3 раздела 4.2

Всего листов раздела 4.2: 7

Всего разделов: 8

Всего листов выписки: 30

12.01.2024г. № КУВИ-001/2024-10452140

Кадастровый номер:

50:09:0000000:194352

1	2	3	4	5
25	508275.39	2169482.32	-	-
26	508259.87	2169518.4	-	-
27	508252.17	2169522.59	-	-
28	508243.95	2169526.3	-	-
29	508239.12	2169530.98	-	-
30	508233.88	2169538.48	-	-
31	508228.28	2169551.2	-	-
32	508223.22	2169564.12	-	-
33	508215.82	2169582.9	-	-
34	508213.81	2169596.85	-	-
35	508213.4	2169612.94	-	-
36	508212.48	2169626.5	-	-
37	508215.49	2169668.76	-	-
38	508216.78	2169679.37	-	-
39	508216.59	2169685.2	-	-
40	508214.41	2169696.09	-	-
41	508213.12	2169710.95	-	-
42	508213.09	2169712.91	-	-
43	508209.04	2169727.43	-	-
44	508202.88	2169744.25	-	-
45	508175.47	2169745.23	-	-
46	508169.96	2169743.64	-	-
47	508171.93	2169740.01	-	-
48	508178.57	2169730.45	-	-
49	508182.75	2169725.39	-	-
50	508187.05	2169720.78	-	-
51	508186.21	2169714.56	-	-
52	508186.05	2169706.3	-	-
53	508186.49	2169699.34	-	-



ДОКУМЕНТ ПОДПИСАН
ЭЛЕКТРОННОЙ ПОДПИСЬЮ

Сертификат: 00ВВ056В7401СВ38D2В3576АСDC8425108

Владелец: ФЕДЕРАЛЬНАЯ СЛУЖБА ГОСУДАРСТВЕННОЙ

РЕГИСТРАЦИИ, КАДАСТРА И КАРТОГРАФИИ

Действителен: с 27.06.2023 по 19.09.2024

полное наименование должности

инициалы, фамилия

Земельный участок				
вид объекта недвижимости				
Лист № 4 раздела 4.2		Всего листов раздела 4.2: 7		Всего разделов: 8
Всего листов выписки: 30				
12.01.2024г. № КУВИ-001/2024-10452140				
Кадастровый номер:		50:09:0000000:194352		
1	2	3	4	5
54	508187.46	2169692.22	-	-
55	508188.97	2169685.03	-	-
56	508188.4	2169675.06	-	-
57	508187.35	2169668.36	-	-
58	508184.81	2169643.59	-	-
59	508184.57	2169637.74	-	-
60	508184.77	2169626.54	-	-
61	508186.22	2169609.34	-	-
62	508186.23	2169607.65	-	-
63	508192.5	2169584.62	-	-
64	508199.08	2169552.22	-	-
65	508201.19	2169546.71	-	-

полное наименование должности	 <p>ДОКУМЕНТ ПОДПИСАН ЭЛЕКТРОННОЙ ПОДПИСЬЮ</p> <p>Сертификат: 00ВВ056В7401СВ38D2В3576АСDC8425108 Владелец: ФЕДЕРАЛЬНАЯ СЛУЖБА ГОСУДАРСТВЕННОЙ РЕГИСТРАЦИИ, КАДАСТРА И КАРТОГРАФИИ Действителен: с 27.06.2023 по 19.09.2024</p>	инициалы, фамилия

Земельный участок			
вид объекта недвижимости			
Лист № 5 раздела 4.2	Всего листов раздела 4.2: 7	Всего разделов: 8	Всего листов выписки: 30

12.01.2024г. № КУВИ-001/2024-10452140

Кадастровый номер: 50:09:0000000:194352

Сведения о характерных точках границы части (частей) земельного участка
Учетный номер части: 50:09:0000000:194352/3

Номер точки	Координаты, м		Описание закрепления на местности	Средняя квадратичная погрешность определения координат характерных точек границ земельного участка, м
	X	Y		
1	2	3	4	5
1	508293.68	2169413.94	-	-
2	508290.08	2169425.54	-	-
3	508289.65	2169429.55	-	-
4	508289.91	2169432.84	-	-
5	508290.55	2169435.84	-	-
6	508288.31	2169444.82	-	-
7	508275.39	2169482.32	-	-
8	508259.87	2169518.4	-	-
9	508252.17	2169522.59	-	-
10	508243.95	2169526.3	-	-
11	508239.12	2169530.98	-	-
12	508233.88	2169538.48	-	-
13	508228.28	2169551.2	-	-
14	508223.22	2169564.12	-	-
15	508215.82	2169582.9	-	-
16	508213.81	2169596.85	-	-
17	508213.4	2169612.94	-	-
18	508212.48	2169626.5	-	-
19	508215.49	2169668.76	-	-
20	508216.78	2169679.37	-	-
21	508216.59	2169685.2	-	-
22	508214.41	2169696.09	-	-
23	508213.12	2169710.95	-	-
24	508213.09	2169712.91	-	-



ДОКУМЕНТ ПОДПИСАН
ЭЛЕКТРОННОЙ ПОДПИСЬЮ

Сертификат: 00ВВ056В7401СВ38Д2В3576АСDC8425108

Владелец: ФЕДЕРАЛЬНАЯ СЛУЖБА ГОСУДАРСТВЕННОЙ

РЕГИСТРАЦИИ, КАДАСТРА И КАРТОГРАФИИ

Действителен: с 27.06.2023 по 19.09.2024

полное наименование должности

инициалы, фамилия

Земельный участок

вид объекта недвижимости

Лист № 6 раздела 4.2

Всего листов раздела 4.2: 7

Всего разделов: 8

Всего листов выписки: 30

12.01.2024г. № КУВИ-001/2024-10452140

Кадастровый номер:

50:09:0000000:194352

1	2	3	4	5
25	508209.04	2169727.43	-	-
26	508202.88	2169744.25	-	-
27	508175.47	2169745.23	-	-
28	508169.96	2169743.64	-	-
29	508171.93	2169740.01	-	-
30	508178.57	2169730.45	-	-
31	508182.75	2169725.39	-	-
32	508187.05	2169720.78	-	-
33	508186.21	2169714.56	-	-
34	508186.05	2169706.3	-	-
35	508186.49	2169699.34	-	-
36	508187.46	2169692.22	-	-
37	508188.97	2169685.03	-	-
38	508188.4	2169675.06	-	-
39	508187.35	2169668.36	-	-
40	508184.81	2169643.59	-	-
41	508184.57	2169637.74	-	-
42	508184.77	2169626.54	-	-
43	508186.22	2169609.34	-	-
44	508186.23	2169607.65	-	-
45	508192.5	2169584.62	-	-
46	508199.08	2169552.22	-	-
47	508201.19	2169546.71	-	-
48	508205.48	2169534.81	-	-
49	508207.98	2169529.03	-	-
50	508211.68	2169522.6	-	-
51	508214.56	2169518.27	-	-
52	508217.78	2169514.27	-	-
53	508223.55	2169508.36	-	-



ДОКУМЕНТ ПОДПИСАН
ЭЛЕКТРОННОЙ ПОДПИСЬЮ

Сертификат: 00ВВ056В7401СВ38D2В3576АСDC8425108

Владелец: ФЕДЕРАЛЬНАЯ СЛУЖБА ГОСУДАРСТВЕННОЙ

РЕГИСТРАЦИИ, КАДАСТРА И КАРТОГРАФИИ

Действителен: с 27.06.2023 по 19.09.2024

полное наименование должности

инициалы, фамилия

Земельный участок				
вид объекта недвижимости				
Лист № 7 раздела 4.2		Всего листов раздела 4.2: 7		Всего разделов: 8
Всего листов выписки: 30				
12.01.2024г. № КУВИ-001/2024-10452140				
Кадастровый номер:			50:09:0000000:194352	
1	2	3	4	5
54	508230.39	2169503.18	-	-
55	508236.29	2169499.55	-	-
56	508241.57	2169497.09	-	-
57	508264.72	2169439.14	-	-
58	508264.25	2169433.02	-	-
59	508264.76	2169424.78	-	-
60	508266.45	2169415.83	-	-
61	508268.69	2169407.89	-	-
62	508272.21	2169400.42	-	-
63	508272.77	2169399.57	-	-
64	508285.26	2169408.73	-	-
65	508293.68	2169413.94	-	-

полное наименование должности	 <p>ДОКУМЕНТ ПОДПИСАН ЭЛЕКТРОННОЙ ПОДПИСЬЮ</p> <p>Сертификат: 00ВВ056В7401СВ38D2В3576АСDС8425108</p> <p>Владелец: ФЕДЕРАЛЬНАЯ СЛУЖБА ГОСУДАРСТВЕННОЙ РЕГИСТРАЦИИ, КАДАСТРА И КАРТОГРАФИИ</p> <p>Действителен: с 27.06.2023 по 19.09.2024</p>	инициалы, фамилия

Филиал публично-правовой компании "Роскадастр" по Московской области

полное наименование органа регистрации прав

Выписка из Единого государственного реестра недвижимости об объекте недвижимости

Сведения о характеристиках объекта недвижимости

На основании запроса от 01.08.2024, поступившего на рассмотрение 01.08.2024, сообщаем, что согласно записям Единого государственного реестра недвижимости:

Раздел 1 Лист 1

Земельный участок	
вид объекта недвижимости	
Лист № 1 раздела 1	Всего листов раздела 1: 3
Всего разделов: 2	
Всего листов выписки: 6	
01.08.2024г. № КУВИ-001/2024-196690378	
Кадастровый номер:	50:09:0060126:10
Номер кадастрового квартала:	50:09:0060126
Дата присвоения кадастрового номера:	27.12.2019
Ранее присвоенный государственный учетный номер:	Кадастровый номер 50:09:0060126:0010; Условный номер 50:09:06:06652; 50:09:0060126:0010
Местоположение:	Местоположение установлено относительно ориентира, расположенного в границах участка. Почтовый адрес ориентира: обл. Московская, р-н Солнечногорский, с.п. Пешковское, д. Радумля.
Площадь:	28000
Кадастровая стоимость, руб.:	201320
Кадастровые номера расположенных в пределах земельного участка объектов недвижимости:	данные отсутствуют
Кадастровые номера объектов недвижимости, из которых образован объект недвижимости:	данные отсутствуют
Кадастровые номера образованных объектов недвижимости:	данные отсутствуют
Категория земель:	Земли сельскохозяйственного назначения
Виды разрешенного использования:	для сельскохозяйственного производства
Сведения о кадастровом инженере:	данные отсутствуют
Сведения о лесах, водных объектах и об иных природных объектах, расположенных в пределах земельного участка:	данные отсутствуют
Сведения о том, что земельный участок полностью расположен в границах зоны с особыми условиями использования территории, территории объекта культурного наследия, публичного сервитута:	данные отсутствуют
Сведения о том, что земельный участок расположен в границах особой экономической зоны, территории опережающего развития, зоны территориального развития в Российской Федерации, игровой зоны:	данные отсутствуют



ДОКУМЕНТ ПОДПИСАН
ЭЛЕКТРОННОЙ ПОДПИСЬЮ

Сертификат: 00ВВ056В7401СВ38D2В3576АСDС8425108

Владелец: ФЕДЕРАЛЬНАЯ СЛУЖБА ГОСУДАРСТВЕННОЙ
РЕГИСТРАЦИИ, КАДАСТРА И КАРТОГРАФИИ
Действителен: с 27.06.2023 по 19.09.2024

полное наименование должности

инициалы, фамилия

Земельный участок			
вид объекта недвижимости			
Лист № 2 раздела 1	Всего листов раздела 1: 3	Всего разделов: 2	Всего листов выписки: 6
01.08.2024г. № КУВИ-001/2024-196690378			
Кадастровый номер:		50:09:0060126:10	
Сведения о том, что земельный участок расположен в границах особо охраняемой природной территории, Байкальской природной территории и ее экологических зон, лесопарковом зеленом поясе, охотничьего угодья, лесничества:		данные отсутствуют	
Сведения о расположении земельного участка и (или) расположенного на нем объекта недвижимости в границах территории, в отношении которой принято решение о резервировании земель для государственных или муниципальных нужд:		данные отсутствуют	
Сведения о результатах проведения государственного земельного надзора:		данные отсутствуют	
Сведения о расположении земельного участка в границах территории, в отношении которой утвержден проект межевания территории:		данные отсутствуют	
Условный номер земельного участка:		данные отсутствуют	
Сведения о принятии акта и (или) заключении договора, предусматривающих предоставление в соответствии с земельным законодательством исполнительным органом государственным органом власти или органом местного самоуправления, находящегося в государственной или муниципальной собственности земельного участка для строительства наемного дома социального использования или наемного дома коммерческого использования:		данные отсутствуют	
Сведения о том, что земельный участок или земельные участки образованы на основании решения об изъятии земельного участка и (или) расположенного на нем объекта недвижимости для государственных или муниципальных нужд:		данные отсутствуют	
Сведения о том, что земельный участок образован из земель или земельного участка, государственная собственность на которые не разграничена:		данные отсутствуют	
Сведения о наличии земельного спора о местоположении границ земельных участков:		данные отсутствуют	
Статус записи об объекте недвижимости:		Сведения об объекте недвижимости имеют статус "актуальные, ранее учтенные"	
Особые отметки:		Граница земельного участка не установлена в соответствии с требованиями земельного законодательства. Сведения, необходимые для заполнения разделов: 3 - Описание местоположения	



ДОКУМЕНТ ПОДПИСАН
ЭЛЕКТРОННОЙ ПОДПИСЬЮ

Сертификат: 00ВВ056В7401СВ38D2В3576АСDС8425108

Владелец: ФЕДЕРАЛЬНАЯ СЛУЖБА ГОСУДАРСТВЕННОЙ

РЕГИСТРАЦИИ, КАДАСТРА И КАРТОГРАФИИ

Действителен: с 27.06.2023 по 19.09.2024

полное наименование должности

инициалы, фамилия

Земельный участок			
вид объекта недвижимости			
Лист № 3 раздела 1	Всего листов раздела 1: 3	Всего разделов: 2	Всего листов выписки: 6
01.08.2024г. № КУВИ-001/2024-196690378			
Кадастровый номер:		50:09:0060126:10	
		земельного участка; 4 - Сведения о частях земельного участка, отсутствуют.	
Получатель выписки:		Кравченко Евгений Викторович, действующий(ая) на основании документа "" от имени заявителя ОБЩЕСТВО С ОГРАНИЧЕННОЙ ОТВЕТСТВЕННОСТЬЮ "ТРАСТЮНИОН ЭССЕТ МЕНЕДЖМЕНТ", 7705794926	

полное наименование должности	 ДОКУМЕНТ ПОДПИСАН ЭЛЕКТРОННОЙ ПОДПИСЬЮ Сертификат: 00ВВ056В7401СВ38D2В3576АСDС8425108 Владелец: ФЕДЕРАЛЬНАЯ СЛУЖБА ГОСУДАРСТВЕННОЙ РЕГИСТРАЦИИ, КАДАСТРА И КАРТОГРАФИИ Действителен: с 27.06.2023 по 19.09.2024	инициалы, фамилия
-------------------------------	---	-------------------

Выписка из Единого государственного реестра недвижимости об объекте недвижимости
Сведения о зарегистрированных правах

Земельный участок			
вид объекта недвижимости			
Лист № 1 раздела 2	Всего листов раздела 2: 3	Всего разделов: 2	Всего листов выписки: 6
01.08.2024г. № КУВИ-001/2024-196690378			
Кадастровый номер:		50:09:0060126:10	
1	Правообладатель (правообладатели):	1.1	Рентный закрытый паевой инвестиционный фонд "Земельные ресурсы"
	Сведения о возможности предоставления третьим лицам персональных данных физического лица:	1.1.1	данные отсутствуют
2	Вид, номер, дата и время государственной регистрации права:	2.1	Общая долевая собственность 50-50-62/051/2012-169 04.05.2012 00:00:00
3	Сведения об осуществлении государственной регистрации сделки, права без необходимого в силу закона согласия третьего лица, органа:	3.1	данные отсутствуют
4	Ограничение прав и обременение объекта недвижимости:		
	4.1 вид:	Доверительное управление	
	дата государственной регистрации:	24.10.2018 12:52:57	
	номер государственной регистрации:	50:09:0060126:10-50/009/2018-2	
	срок, на который установлены ограничение прав и обременение объекта недвижимости:	Срок действия с 24.10.2018 с 24.10.2018 до окончания срока действий правил доверительного управления	
	лицо, в пользу которого установлены ограничение прав и обременение объекта недвижимости:	Общество с ограниченной ответственностью "ТрастЮнион Эссет Менеджмент", ИНН: 7705794926, ОГРН: 5077746882384	
	сведения о возможности предоставления третьим лицам персональных данных физического лица	данные отсутствуют	
	основание государственной регистрации:	Изменения и дополнения в Правила доверительного управления Рентным закрытым паевым инвестиционным фондом "Земельные ресурсы", зарегистрировано ЦБ РФ 18.09.2018 №2308-9, выдан 15.08.2018 Правила доверительного управления Рентным закрытым паевым инвестиционным фондом "Земельные ресурсы", серия: ЗемРес, выдан 31.01.2012	
	сведения об осуществлении государственной регистрации сделки, права, ограничения права без необходимого в силу закона согласия третьего лица, органа:	данные отсутствуют	



ДОКУМЕНТ ПОДПИСАН
ЭЛЕКТРОННОЙ ПОДПИСЬЮ

Сертификат: 00ВВ056В7401СВ38Д2В3576АСДС8425108

Владелец: ФЕДЕРАЛЬНАЯ СЛУЖБА ГОСУДАРСТВЕННОЙ
РЕГИСТРАЦИИ, КАДАСТРА И КАРТОГРАФИИ
Действителен: с 27.06.2023 по 19.09.2024

полное наименование должности

инициалы, фамилия

Земельный участок	
вид объекта недвижимости	
Лист № 2 раздела 2	Всего листов раздела 2: 3
Всего разделов: 2	Всего листов выписки: 6
01.08.2024г. № КУВИ-001/2024-196690378	
Кадастровый номер:	50:09:0060126:10
	сведения об управляющем залогом и о договоре управления залогом, если такой договор заключен для управления ипотекой:
	данные отсутствуют
	сведения о депозитарии, который осуществляет хранение обездвиженной документарной закладной или электронной закладной:
	сведения о внесении изменений или дополнений в регистрационную запись об ипотеке:
5	Договоры участия в долевом строительстве:
	не зарегистрировано
6	Заявленные в судебном порядке права требования:
	данные отсутствуют
7	Сведения о возможности предоставления третьим лицам персональных данных физического лица
	данные отсутствуют
8	Сведения о возражении в отношении зарегистрированного права:
	данные отсутствуют
9	Сведения о наличии решения об изъятии объекта недвижимости для государственных и муниципальных нужд:
	данные отсутствуют
10	Сведения о невозможности государственной регистрации без личного участия правообладателя или его законного представителя:
	данные отсутствуют
11	Правопритязания и сведения о наличии поступивших, но не рассмотренных заявлений о проведении государственной регистрации права (перехода, прекращения права), ограничения права или обременения объекта недвижимости, сделки в отношении объекта недвижимости:
	отсутствуют

полное наименование должности	 <p>ДОКУМЕНТ ПОДПИСАН ЭЛЕКТРОННОЙ ПОДПИСЬЮ</p> <p>Сертификат: 00BV056B7401CB38D2B3576ACDC8425108</p> <p>Владелец: ФЕДЕРАЛЬНАЯ СЛУЖБА ГОСУДАРСТВЕННОЙ РЕГИСТРАЦИИ, КАДАСТРА И КАРТОГРАФИИ</p> <p>Действителен: с 27.06.2023 по 19.09.2024</p>	инициалы, фамилия

Земельный участок			
вид объекта недвижимости			
Лист № 3 раздела 2	Всего листов раздела 2: 3	Всего разделов: 2	Всего листов выписки: 6
01.08.2024г. № КУВИ-001/2024-196690378			
Кадастровый номер:		50:09:0060126:10	
11	Сведения о невозможности государственной регистрации перехода, прекращения, ограничения права на земельный участок из земель сельскохозяйственного назначения:	данные отсутствуют	

полное наименование должности	 ДОКУМЕНТ ПОДПИСАН ЭЛЕКТРОННОЙ ПОДПИСЬЮ Сертификат: 00ВВ056В7401СВ38D2В3576АСDС8425108 Владелец: ФЕДЕРАЛЬНАЯ СЛУЖБА ГОСУДАРСТВЕННОЙ РЕГИСТРАЦИИ, КАДАСТРА И КАРТОГРАФИИ Действителен: с 27.06.2023 по 19.09.2024	инициалы, фамилия
-------------------------------	---	-------------------

Филиал публично-правовой компании "Роскадастр" по Московской области

полное наименование органа регистрации прав

Выписка из Единого государственного реестра недвижимости об объекте недвижимости

Сведения о характеристиках объекта недвижимости

На основании запроса от 01.08.2024, поступившего на рассмотрение 01.08.2024, сообщаем, что согласно записям Единого государственного реестра недвижимости:

Раздел 1 Лист 1

Земельный участок			
вид объекта недвижимости			
Лист № 1 раздела 1	Всего листов раздела 1: 3	Всего разделов: 2	Всего листов выписки: 6
01.08.2024г. № КУВИ-001/2024-196690941			
Кадастровый номер:	50:09:0060812:10		
Номер кадастрового квартала:	50:09:0060812		
Дата присвоения кадастрового номера:	05.03.2004		
Ранее присвоенный государственный учетный номер:	Кадастровый номер 50-09-0060812-0010; Условный номер 50:09:06:06690; 50-09-0060812-0010		
Местоположение:	Местоположение установлено относительно ориентира, расположенного в границах участка. Почтовый адрес ориентира: обл. Московская, р-н Солнечногорский, с.п. Луневское, д. Дубровка.		
Площадь:	30000		
Кадастровая стоимость, руб.:	82800		
Кадастровые номера расположенных в пределах земельного участка объектов недвижимости:	данные отсутствуют		
Кадастровые номера объектов недвижимости, из которых образован объект недвижимости:	данные отсутствуют		
Кадастровые номера образованных объектов недвижимости:	данные отсутствуют		
Категория земель:	Земли сельскохозяйственного назначения		
Виды разрешенного использования:	Для сельскохозяйственного производства		
Сведения о кадастровом инженере:	данные отсутствуют		
Сведения о лесах, водных объектах и об иных природных объектах, расположенных в пределах земельного участка:	данные отсутствуют		
Сведения о том, что земельный участок полностью расположен в границах зоны с особыми условиями использования территории, территории объекта культурного наследия, публичного сервитута:	данные отсутствуют		
Сведения о том, что земельный участок расположен в границах особой экономической зоны, территории опережающего развития, зоны территориального развития в Российской Федерации, игровой зоны:	данные отсутствуют		



ДОКУМЕНТ ПОДПИСАН
ЭЛЕКТРОННОЙ ПОДПИСЬЮ

Сертификат: 00ВВ056В7401СВ38D2В3576АСDС8425108

Владелец: ФЕДЕРАЛЬНАЯ СЛУЖБА ГОСУДАРСТВЕННОЙ
РЕГИСТРАЦИИ, КАДАСТРА И КАРТОГРАФИИ
Действителен: с 27.06.2023 по 19.09.2024

полное наименование должности

инициалы, фамилия

Земельный участок			
вид объекта недвижимости			
Лист № 2 раздела 1	Всего листов раздела 1: 3	Всего разделов: 2	Всего листов выписки: 6
01.08.2024г. № КУВИ-001/2024-196690941			
Кадастровый номер:		50:09:0060812:10	
Сведения о том, что земельный участок расположен в границах особо охраняемой природной территории, Байкальской природной территории и ее экологических зон, лесопарковом зеленом поясе, охотничьего угодья, лесничества:		данные отсутствуют	
Сведения о расположении земельного участка и (или) расположенного на нем объекта недвижимости в границах территории, в отношении которой принято решение о резервировании земель для государственных или муниципальных нужд:		данные отсутствуют	
Сведения о результатах проведения государственного земельного надзора:		данные отсутствуют	
Сведения о расположении земельного участка в границах территории, в отношении которой утвержден проект межевания территории:		данные отсутствуют	
Условный номер земельного участка:		данные отсутствуют	
Сведения о принятии акта и (или) заключении договора, предусматривающих предоставление в соответствии с земельным законодательством исполнительным органом государственным органом власти или органом местного самоуправления, находящегося в государственной или муниципальной собственности земельного участка для строительства наемного дома социального использования или наемного дома коммерческого использования:		данные отсутствуют	
Сведения о том, что земельный участок или земельные участки образованы на основании решения об изъятии земельного участка и (или) расположенного на нем объекта недвижимости для государственных или муниципальных нужд:		данные отсутствуют	
Сведения о том, что земельный участок образован из земель или земельного участка, государственная собственность на которые не разграничена:		данные отсутствуют	
Сведения о наличии земельного спора о местоположении границ земельных участков:		данные отсутствуют	
Статус записи об объекте недвижимости:		Сведения об объекте недвижимости имеют статус "актуальные, ранее учтенные"	
Особые отметки:		Граница земельного участка не установлена в соответствии с требованиями земельного законодательства. Сведения, необходимые для заполнения разделов: 3 - Описание местоположения	



ДОКУМЕНТ ПОДПИСАН
ЭЛЕКТРОННОЙ ПОДПИСЬЮ

Сертификат: 00ВВ056В7401СВ38D2В3576АСDC8425108

Владелец: ФЕДЕРАЛЬНАЯ СЛУЖБА ГОСУДАРСТВЕННОЙ

РЕГИСТРАЦИИ, КАДАСТРА И КАРТОГРАФИИ

Действителен: с 27.06.2023 по 19.09.2024

полное наименование должности

инициалы, фамилия

Земельный участок			
вид объекта недвижимости			
Лист № 3 раздела 1	Всего листов раздела 1: 3	Всего разделов: 2	Всего листов выписки: 6
01.08.2024г. № КУВИ-001/2024-196690941			
Кадастровый номер:		50:09:0060812:10	
		земельного участка; 4 - Сведения о частях земельного участка, отсутствуют.	
Получатель выписки:		Кравченко Евгений Викторович, действующий(ая) на основании документа "" от имени заявителя ОБЩЕСТВО С ОГРАНИЧЕННОЙ ОТВЕТСТВЕННОСТЬЮ "ТРАСТЮНИОН ЭССЕТ МЕНЕДЖМЕНТ", 7705794926	

полное наименование должности	 ДОКУМЕНТ ПОДПИСАН ЭЛЕКТРОННОЙ ПОДПИСЬЮ Сертификат: 00ВВ056В7401СВ38D2В3576АСDC8425108 Владелец: ФЕДЕРАЛЬНАЯ СЛУЖБА ГОСУДАРСТВЕННОЙ РЕГИСТРАЦИИ, КАДАСТРА И КАРТОГРАФИИ Действителен: с 27.06.2023 по 19.09.2024	инициалы, фамилия
-------------------------------	---	-------------------

Выписка из Единого государственного реестра недвижимости об объекте недвижимости
Сведения о зарегистрированных правах

Земельный участок			
вид объекта недвижимости			
Лист № 1 раздела 2	Всего листов раздела 2: 3	Всего разделов: 2	Всего листов выписки: 6
01.08.2024г. № КУВИ-001/2024-196690941			
Кадастровый номер:		50:09:0060812:10	
1	Правообладатель (правообладатели):	1.1	Рентный закрытый паевой инвестиционный фонд "Земельные ресурсы"
	Сведения о возможности предоставления третьим лицам персональных данных физического лица:	1.1.1	данные отсутствуют
2	Вид, номер, дата и время государственной регистрации права:	2.1	Общая долевая собственность 50-50-62/051/2012-181 04.05.2012 00:00:00
3	Сведения об осуществлении государственной регистрации сделки, права без необходимого в силу закона согласия третьего лица, органа:	3.1	данные отсутствуют
4	Ограничение прав и обременение объекта недвижимости:		
	4.1 вид:	Доверительное управление	
	дата государственной регистрации:	24.10.2018 13:06:04	
	номер государственной регистрации:	50:09:0060812:10-50/009/2018-2	
	срок, на который установлены ограничение прав и обременение объекта недвижимости:	Срок действия с 24.10.2018 с 24.10.2018 до окончания срока действий правил доверительного управления	
	лицо, в пользу которого установлены ограничение прав и обременение объекта недвижимости:	Общество с ограниченной ответственностью "ТрастЮнион Эссет Менеджмент", ИНН: 7705794926, ОГРН: 5077746882384	
	сведения о возможности предоставления третьим лицам персональных данных физического лица	данные отсутствуют	
	основание государственной регистрации:	Изменения и дополнения в Правила доверительного управления Рентным закрытым паевым инвестиционным фондом "Земельные ресурсы", зарегистрировано ЦБ РФ 18.09.2018 №2308-9, выдан 15.08.2018 Правила доверительного управления Рентным закрытым паевым инвестиционным фондом "Земельные ресурсы", серия: ЗемРес, выдан 31.01.2012	
	сведения об осуществлении государственной регистрации сделки, права, ограничения права без необходимого в силу закона согласия третьего лица, органа:	данные отсутствуют	



ДОКУМЕНТ ПОДПИСАН
ЭЛЕКТРОННОЙ ПОДПИСЬЮ

Сертификат: 00ВВ056В7401СВ38Д2В3576АСДС8425108

Владелец: ФЕДЕРАЛЬНАЯ СЛУЖБА ГОСУДАРСТВЕННОЙ
РЕГИСТРАЦИИ, КАДАСТРА И КАРТОГРАФИИ
Действителен: с 27.06.2023 по 19.09.2024

полное наименование должности

инициалы, фамилия

Земельный участок	
вид объекта недвижимости	
Лист № 2 раздела 2	Всего листов раздела 2: 3
Всего разделов: 2	Всего листов выписки: 6
01.08.2024г. № КУВИ-001/2024-196690941	
Кадастровый номер:	50:09:0060812:10
	сведения об управляющем залогом и о договоре управления залогом, если такой договор заключен для управления ипотекой:
	данные отсутствуют
	сведения о депозитарии, который осуществляет хранение обездвиженной документарной закладной или электронной закладной:
	сведения о внесении изменений или дополнений в регистрационную запись об ипотеке:
5	Договоры участия в долевом строительстве:
	не зарегистрировано
6	Заявленные в судебном порядке права требования:
	данные отсутствуют
7	Сведения о возможности предоставления третьим лицам персональных данных физического лица
	данные отсутствуют
8	Сведения о возражении в отношении зарегистрированного права:
	данные отсутствуют
9	Сведения о наличии решения об изъятии объекта недвижимости для государственных и муниципальных нужд:
	данные отсутствуют
10	Сведения о невозможности государственной регистрации без личного участия правообладателя или его законного представителя:
	данные отсутствуют
11	Правопритязания и сведения о наличии поступивших, но не рассмотренных заявлений о проведении государственной регистрации права (перехода, прекращения права), ограничения права или обременения объекта недвижимости, сделки в отношении объекта недвижимости:
	отсутствуют

полное наименование должности	 <p>ДОКУМЕНТ ПОДПИСАН ЭЛЕКТРОННОЙ ПОДПИСЬЮ</p> <p>Сертификат: 00BV056B7401CB38D2B3576ACDC8425108</p> <p>Владелец: ФЕДЕРАЛЬНАЯ СЛУЖБА ГОСУДАРСТВЕННОЙ РЕГИСТРАЦИИ, КАДАСТРА И КАРТОГРАФИИ</p> <p>Действителен: с 27.06.2023 по 19.09.2024</p>	инициалы, фамилия

Земельный участок			
вид объекта недвижимости			
Лист № 3 раздела 2	Всего листов раздела 2: 3	Всего разделов: 2	Всего листов выписки: 6
01.08.2024г. № КУВИ-001/2024-196690941			
Кадастровый номер:		50:09:0060812:10	
11	Сведения о невозможности государственной регистрации перехода, прекращения, ограничения права на земельный участок из земель сельскохозяйственного назначения:	данные отсутствуют	

полное наименование должности		ДОКУМЕНТ ПОДПИСАН	инициалы, фамилия
		ЭЛЕКТРОННОЙ ПОДПИСЬЮ	
Сертификат: 00ВВ056В7401СВ38D2В3576АСDС8425108		Владелец: ФЕДЕРАЛЬНАЯ СЛУЖБА ГОСУДАРСТВЕННОЙ	
РЕГИСТРАЦИИ, КАДАСТРА И КАРТОГРАФИИ		Действителен: с 27.06.2023 по 19.09.2024	

ПУБЛИЧНО-ПРАВОВАЯ КОМПАНИЯ
«РОСКАДАСТР»
(ППК «Роскадастр»)

ФИЛИАЛ ПУБЛИЧНО-ПРАВОВОЙ
КОМПАНИИ «РОСКАДАСТР»
ПО МОСКОВСКОЙ ОБЛАСТИ
(филиал ППК «Роскадастр»
по Московской области)

143026, Московская область,
г.о. Одинцовский, рп Новоивановское,
ул. Агрехимиков, д. 6А
Тел./факс (495) 598-19-89
E-mail: filial@50.kadastr.ru
ОГРН 1227700700633

ИНН/КПП 7708410783/503243001
17.06.2024 исхОГ/3144/24
№ _____

На № _____ от _____

О рассмотрении обращения
№ ОГ/3144/24 от 21.05.2024

ООО «ТрастЮнион АйЭм» Д.У. ЗПИФ
Рентный «Земельные ресурсы»

Кравченко Е.В.

info@tuam.ru

Уважаемый Евгений Викторович!

Филиал публично-правовой компании «Роскадастр» по Московской области (далее – Филиал) рассмотрел Ваше обращение, поступившее с письмом Управления Росреестра по Московской области от 20.05.2024 № 01а-04402/24, и сообщает.

В настоящее время Единый государственный реестр недвижимости (далее – ЕГРН) содержит актуальные сведения в отношении земельных участков с кадастровыми номерами:

- 50:09:0060126:10, расположенном по адресу: обл.Московская, р-н Солнечногорский, с.п. Пешковское, д. Радумля;
- 50:09:0060812:10, расположенном по адресу: обл. Московская, р-н Солнечногорский, с.п. Луневское, д. Дубровки.

Сведения о земельных участках с кадастровыми номерами 50:09:0060126:10, 50:09:0060812:10 внесены в автоматизированную информационную систему государственного кадастра недвижимости 24.02.2011 при переходе на централизованное ведение в соответствии с приказом Роснедвижимости от 13.10.2008 № П/037 «О реализации мероприятий подпрограммы «создание системы кадастра недвижимости (2006-2011годы)» Федеральной целевой программы «создание автоматизированной системы ведения государственного земельного кадастра и государственного учета объектов недвижимости (2002-2007 годы)», утвержденной Постановлением Правительства Российской Федерации от 13.09.2005 № 560, в территориальных органах Роснедвижимости и подведомственных ей учреждениях в 2009 году».

В Филиале на хранении находятся кадастровые дела на вышеуказанные земельные участки.

В соответствии со статьей 62 Федерального закона от 13.07.2015 № 218-ФЗ «О государственной регистрации недвижимости», (далее – Закон о регистрации недвижимости) действующим в настоящее время приказом Росреестра от 04.09.2020 № П/0329 «Об утверждении форм выписок из Единого государственного реестра недвижимости, состава содержащихся в них сведений и порядка их заполнения,

требований к формату документов, содержащих сведения Единого государственного реестра недвижимости и предоставляемых в электронном виде, а также об установлении иных видов предоставления сведений, содержащихся в Едином государственном реестре недвижимости» сведения ЕГРН предоставляются в виде:

- 1) выписки из ЕГРН об основных характеристиках и зарегистрированных правах на объект недвижимости;
- 2) выписки из ЕГРН об объекте недвижимости;
- 3) выписки из ЕГРН о переходе прав на объект недвижимости;
- 4) выписки из ЕГРН о правах отдельного лица на имевшиеся (имеющиеся) у него объекты недвижимости;
- 5) выписки о зарегистрированных договорах участия в долевом строительстве;
- 6) выписки о содержании правоустанавливающих документов;
- 7) выписки из ЕГРН о признании правообладателя недееспособным или ограниченно дееспособным;
- 8) выписки о дате получения органом регистрации прав заявления о государственном кадастровом учете и (или) государственной регистрации прав и прилагаемых к нему документов;
- 9) выписки о зоне с особыми условиями использования территорий, территориальной зоне, территории объекта культурного наследия, территории опережающего социально-экономического развития, зоне территориального развития в Российской Федерации, игровой зоне, лесничестве, лесопарке, особо охраняемой природной территории, особой экономической зоне, охотничьем угодье, береговой линии (границе водного объекта), проекте межевания территории;
- 10) выписки из ЕГРН о границе между субъектами Российской Федерации, границе муниципального образования и границе населенного пункта;
- 11) выписки из ЕГРН о кадастровой стоимости объекта недвижимости;
- 12) справки о лицах, получивших сведения об объекте недвижимости;
- 13) копии документа, на основании которого сведения внесены в ЕГРН (копия документа, на основании которого сведения о зоне, публичном сервитуте, территории или границах внесены в ЕГРН, предоставляются только в виде электронного документа);
- 14) кадастрового плана территории.

За предоставление сведений, содержащихся в ЕГРН, взимается плата. Размеры такой платы, порядок ее взимания и возврата установлен приказом Росреестра от 13.05.2020 № П/0145 «Об установлении размеров платы за предоставление сведений, содержащихся в Едином государственном реестре недвижимости, и иной информации».

Порядок и способы направления запросов о предоставлении сведений, содержащихся в ЕГРН, формы таких запросов, требования к составу содержащихся в них сведений и порядок их заполнения, а также формы предоставления сведений утверждены приказом Росреестра от 08.04.2021 № П/0149 «Об установлении порядка предоставления сведений, содержащихся в Едином государственном реестре недвижимости, и порядка уведомления заявителей о ходе оказания услуги по предоставлению сведений, содержащихся в Едином государственном реестре недвижимости» (далее – Приказ № П/0149).

Предоставление кадастрового дела в полном объеме Приказом № П/0149 не предусмотрено.

В соответствии с ч. 15 ст. 62 Закона о регистрации недвижимости, сведения содержащиеся в ЕГРН, в форме документов на бумажном носителе или электронных образов документов копии документов, на основании которых сведения внесены в ЕГРН, в том числе копии договоров и иных документов, которые выражают содержание односторонних сделок, совершенных в простой письменной форме, и содержатся в реестровых делах, предоставляются правообладателю, его законному представителю, лицу, получившему нотариально удостоверенную доверенность от правообладателя или его законного представителя.

Начальник отдела
подготовки сведений №1



О.Н. Маслова

ПУБЛИЧНО-ПРАВОВАЯ КОМПАНИЯ
«РОСКАДАСТР»
(ППК «Роскадастр»)

ФИЛИАЛ ПУБЛИЧНО-ПРАВОВОЙ
КОМПАНИИ «РОСКАДАСТР»
ПО МОСКОВСКОЙ ОБЛАСТИ
(филиал ППК «Роскадастр»
по Московской области)

143026, Московская область,
г.о. Одинцовский, рп Новоивановское,
ул. Агрохимиков, д. 6А
Тел./факс (495) 598-19-89
E-mail: filial@50.kadastr.ru
ОГРН 1227700700633
ИНН/КПП 7708410783/503243001

27 АПР 2024

№ вх от 23/2080/24

На № 230-24 от 10.04.2024
№ 231-24 от 10.04.2024

ООО «ТрастЮнион
Эссет Менеджмент»

Хорошевское шоссе, д. 32А,
г. Москва, 125284

info@tuam.ru

О рассмотрении обращения
от 19.04.2024 № 01-29/2080/24

Филиал публично-правовой компании «Роскадастр» по Московской области в соответствии с поручением ППК «Роскадастр» от 18.04.2024 № 19-0995/24 рассмотрел Ваши обращения от 10.04.2024 №№ 230-24, 231-24 и в части своей компетенции сообщает.

При анализе документов государственного фонда данных, полученных в результате проведения землеустройства, выявлено, что землеустроительные, межевые дела в отношении земельных участков с кадастровыми номерами 50:09:0060126:10, 50:09:0060812:10 отсутствует.

В этой связи, согласно пункта 25 Порядка создания и ведения государственного фонда данных, полученных в результате проведения землеустройства, а также порядок их использования, утвержденного приказом Федеральной службы государственной регистрации, кадастра и картографии №П/0036 от 14.02.2023, документ не может быть предоставлен.

Начальник отдела
подготовки сведений №1

Н.А. Королева

Жогло

С.С. Жогло
(495)598-19-89, IP-4903

ФЕДЕРАЛЬНАЯ СЛУЖБА ГОСУДАРСТВЕННОЙ
РЕГИСТРАЦИИ, КАДАСТРА И КАРТОГРАФИИ
(РОСРЕЕСТР)

УПРАВЛЕНИЕ ФЕДЕРАЛЬНОЙ СЛУЖБЫ
ГОСУДАРСТВЕННОЙ РЕГИСТРАЦИИ,
КАДАСТРА И КАРТОГРАФИИ
ПО МОСКОВСКОЙ ОБЛАСТИ
(Управление Росреестра
по Московской области)

ул. Поклонная, д. 13, Москва, 121293
тел. (495) 223-45-46. факс (495) 223-45-43
e-mail: 50_upr@rosreestr.ru

20.05.2024 № 01a-04402/24

На № _____ от _____

Филиал ППК «Роскадастр»
по Московской области

ООО «ТрансЮнион АйЭм»
Д.У. ЗПИФ
Рентный «Земельные ресурсы»

представителю по доверенности
Кравченко Е.В.

info@tuam.ru

О направлении обращения
Кравченко Е.В. по принадлежности

В Управление Федеральной службы государственной регистрации, кадастра и картографии по Московской области поступило обращение Кравченко Е.В. представителя по доверенности ООО «ТрансЮнион» Д.У.ЗПИФ Рентный «Земельные ресурсы» (вх. от 20.05.2024 № ОГ-13570/24).

Руководствуясь частью 3 статьи 8 Федерального закона от 02.05.2006 № 59-ФЗ «О порядке рассмотрения обращений граждан Российской Федерации», в соответствии с полномочиями и функциями, предусмотренными статьей 3.1 Федерального закона от 13.07.2015 № 218-ФЗ «О государственной регистрации недвижимости», направляем указанное обращение в адрес филиала ППК «Роскадастр» по Московской области для дальнейшей работы.

Во второй адрес направляется для сведения.

Приложение: в электронном виде только в первый адрес.

Начальник отдела
общего обеспечения



Е.А. Кобякова

Т.О. Волик
8 (495) 223-45-46 (доб. 13-15)

ПУБЛИЧНО-ПРАВОВАЯ КОМПАНИЯ
«РОСКАДАСТР»
(ФПК «Роскадастр»)

ФИЛИАЛ ПУБЛИЧНО-ПРАВОВОЙ
КОМПАНИИ «РОСКАДАСТР»
ПО МОСКОВСКОЙ ОБЛАСТИ
(филиал ФПК «Роскадастр»
по Московской области)

143026, Московская область,
г.о. Одинцовский, рп Нововиновское,
ул. Агрехимиков, д. 6А
Тел./факс (495) 598-19-89
E-mail: filial@50.kadastr.ru
ОГРН 1227700700633
ИНН/КПП 7708410783/503243001

21 МАЙ 2024 № сех ОГ/25/4/24

На № _____ от _____

О рассмотрении обращения
№ ОГ/2514/24 от 23.04.2024

ООО «ТрастЮнион Эссет Менеджмент»

Генеральному директору

Кравченко Е.В.

info@tuam.ru

Хорошевское шоссе, д. 32А, г. Москва,
125284

Филиал публично-правовой компании «Роскадастр» по Московской области (далее – Филиал) рассмотрел Ваши обращения от 10.04.2024 № 229-24, от 10.04.2024 № 228-24, поступившие с письмом Управления Росреестра по Московской области от 19.04.2024 № 01а-03477/24, и сообщает.

В настоящее время Единый государственный реестр недвижимости (далее – ЕГРН) содержит актуальные сведения в отношении объекта недвижимости с кадастровым номером 50:09:0060126:10, расположенном по адресу: обл.Московская, р-н Солнечногорский, с.п. Пешковское, д. Радумля.

На хранении в Филиале находится кадастровое дело в отношении объекта недвижимости с кадастровым номером 50:09:0060126:10.

В соответствии со статьей 62 1 Федерального закона от 13.07.2015 № 218-ФЗ «О государственной регистрации недвижимости» (далее – Закон о регистрации недвижимости), в настоящее время приказом Росреестра от 04.09.2020 № П/0329 «Об утверждении форм выписок из Единого государственного реестра недвижимости, состава содержащихся в них сведений и порядка их заполнения, требований к формату документов, содержащих сведения Единого государственного реестра недвижимости и предоставляемых в электронном виде, а также об установлении иных видов предоставления сведений, содержащихся в Едином государственном реестре недвижимости» сведения содержащихся ЕГРН предоставляются в виде:

- 1) выписки из ЕГРН об основных характеристиках и зарегистрированных правах на объект недвижимости;
- 2) выписки из ЕГРН об объекте недвижимости;

- 3) выписки из ЕГРН о переходе прав на объект недвижимости;
- 4) выписки из ЕГРН о правах отдельного лица на имевшиеся (имеющиеся) у него объекты недвижимости;
- 5) 2 выписки о зарегистрированных договорах участия в долевом строительстве;
- 6) выписки о содержании правоустанавливающих документов;
- 7) выписки из Единого государственного реестра недвижимости о признании правообладателя недееспособным или ограниченно дееспособным;
- 8) выписки о дате получения органом регистрации прав заявления о государственном кадастровом учете и (или) государственной регистрации прав и прилагаемых к нему документов;
- 9) выписки о зоне с особыми условиями использования территорий, территориальной зоне, территории объекта культурного наследия, территории опережающего социально-экономического развития, зоне территориального развития в Российской Федерации, игровой зоне, лесничестве, лесопарке, особо охраняемой природной территории, особой экономической зоне, охотничьем угодье, береговой линии (границе водного объекта), проекте межевания территории;
- 10) выписки из ЕГРН о границе между субъектами Российской Федерации, границе муниципального образования и границе населенного пункта;
- 11) выписки из ЕГРН о кадастровой стоимости объекта недвижимости;
- 12) справки о лицах, получивших сведения об объекте недвижимости;
- 13) копии документа, на основании которого сведения внесены в ЕГРН (копия документа, на основании которого сведения о зоне, публичном сервитуте, территории или границах внесены в ЕГРН, предоставляются только в виде электронного документа);
- 14) кадастрового плана территории.

За предоставление сведений, содержащихся в ЕГРН, взимается плата. Размеры такой платы, порядок ее взимания и возврата установлен приказом Росреестра от 13.05.2020 № П/0145 «Об установлении размеров платы за предоставление сведений, содержащихся в Едином государственном реестре недвижимости, и иной информации».

Порядок и способы направления запросов о предоставлении сведений, содержащихся в ЕГРН (далее – Запросы), формы таких запросов, требования к составу содержащихся в них сведений и порядок их заполнения, а также формы предоставления сведений утверждены приказом Росреестра от 08.04.2021 № П/0149 «Об установлении порядка предоставления сведений, содержащихся в Едином государственном реестре недвижимости, и порядка уведомления заявителей о ходе оказания услуги по предоставлению сведений, содержащихся в Едином государственном реестре недвижимости» (далее – Порядок № П/0149).


Также сообщаем, что предоставление кадастрового дела в полном объеме Порядком № П/0149 не предусмотрено.

В соответствии с ч. 15 ст. 62 Закона о регистрации недвижимости, сведения содержащиеся в ЕГРН, в форме документов на бумажном носителе или электронных образов документов копии документов, на основании которых сведения внесены в ЕГРН, в том числе копии договоров и иных документов, которые выражают содержание односторонних сделок, совершенных в простой письменной форме, и содержатся в реестровых делах, предоставляются правообладателю, его законному представителю, лицу, получившему нотариально удостоверенную доверенность от правообладателя или его законного представителя.

Начальник отдела
подготовки сведений №1



О.Н. Маслова


В.И. Лунова
8 (495) 508-19-89, IP - 2091

Исх. № 226-24
от «10» апреля 2024 года

**Администрация городского округа
Солнечногорск Московской области**

141504, Московская область, г.
Солнечногорск, ул. Банковская, д. 2

Общество с ограниченной ответственностью «ТрастЮнион Эссет Менеджмент» Д.У. Рентным закрытым паевым инвестиционным фондом «Земельные ресурсы» (сокращенное наименование ООО «ТрастЮнион АйЭм» Д.У. ЗПИФ Рентный «Земельные ресурсы»), настоящим письмом просит оказать содействие и предоставить информацию для установления фактического месторасположения земельного участка с кадастровым номером 50:09:0060126:10, площадью 28 000 (Двадцать восемь тысяч) кв.м., категория земель: земли сельскохозяйственного назначения, вид разрешенного использования: для сельскохозяйственного производства, местоположение: Местоположение установлено относительно ориентира, расположенного в границах участка. Почтовый адрес ориентира: обл. Московская, р-н Солнечногорский, с.п. Пешковское, д. Радумля, в том числе с предоставлением, но не исключительно, межевого дела, ситуационного плана земельного участка, плана (чертежа, схемы) земельного участка, схемы расположения земельного участка, местоположение границ земельного участка, координат поворотных точек земельного участка и иных документов, касающихся местоположения (границ) земельного участка.

Ответ на данное письмо прошу выдать на руки. О готовности прошу сообщить по телефону +7(499) 701-99-19 или по электронной почте: info@tuam.ru.

Приложение:

- Выписка из Единого государственного реестра недвижимости об объекте недвижимости с кадастровым номером 50:09:0060126:10.

С уважением,

Генеральный директор
ООО «ТрастЮнион АйЭм»



Е.В. Кравченко

Исх. № 227-24
от «10» апреля 2024 года

**Администрация городского округа
Солнечногорск Московской области**

141504, Московская область, г.
Солнечногорск, ул. Банковская, д. 2

Общество с ограниченной ответственностью «ТрастЮнион Эссет Менеджмент» Д.У. Рентным закрытым паевым инвестиционным фондом «Земельные ресурсы» (сокращенное наименование ООО «ТрастЮнион АйЭм» Д.У. ЗПИФ Рентный «Земельные ресурсы»), настоящим письмом просит оказать содействие и предоставить для установления фактического месторасположения земельного участка с кадастровым номером 50:09:0060812:10, площадью 30 000 (Тридцать тысяч) кв.м., категория земель: земли сельскохозяйственного назначения, вид разрешенного использования: для сельскохозяйственного производства, местоположение: Местоположение установлено относительно ориентира, расположенного в границах участка. Почтовый адрес ориентира: обл. Московская, р-н Солнечногорский, с.п. Луневское, д. Дубровки, в том числе с предоставлением, но не исключительно, межевого дела, ситуационного плана земельного участка, плана (чертежа, схемы) земельного участка, схемы расположения земельного участка, местоположение границ земельного участка, координат поворотных точек земельного участка и иных документов, касающихся местоположения (границ) земельного участка.

Ответ на данное письмо прошу выдать на руки. О готовности прошу сообщить по телефону +7(499) 701-99-19 или по электронной почте: info@tuam.ru.

Приложение:

- Выписка из Единого государственного реестра недвижимости об объекте недвижимости с кадастровым номером 50:09:0060812:10.

С уважением,

**Генеральный директор
ООО «ТрастЮнион АйЭм»**



Е.В. Кравченко

Исх. № 228-24
от «10» апреля 2024 года

В Управление Росреестра по Московской области

121170, г. Москва, ул. Поклонная, д. 13

Общество с ограниченной ответственностью «ТрастЮнион Эссет Менеджмент» Д.У. Рентным закрытым паевым инвестиционным фондом «Земельные ресурсы» (сокращенное наименование ООО «ТрастЮнион АйЭм» Д.У. ЗПИФ Рентный «Земельные ресурсы»), настоящим письмом просит оказать содействие и предоставить для установления фактического месторасположения земельного участка с кадастровым номером 50:09:0060812:10, площадью 30 000 (Тридцать тысяч) кв.м., категория земель: земли сельскохозяйственного назначения, вид разрешенного использования: для сельскохозяйственного производства, местоположение: Местоположение установлено относительно ориентира, расположенного в границах участка. Почтовый адрес ориентира: обл. Московская, р-н Солнечногорский, с.п. Луневское, д. Дубровки, в том числе с предоставлением, но не исключительно, межевого дела, ситуационного плана земельного участка, плана (чертежа, схемы) земельного участка, схемы расположения земельного участка, местоположение границ земельного участка, координат поворотных точек земельного участка и иных документов, касающихся местоположения (границ) земельного участка.

Об исполнении прошу сообщить по электронной почте: info@tuam.ru, оригинал ответа направить по адресу: 125284, г. Москва, Хорошевское шоссе, д.32А.

Приложение:

- Выписка из Единого государственного реестра недвижимости об объекте недвижимости с кадастровым номером 50:09:0060812:10.

С уважением,

**Генеральный директор
ООО «ТрастЮнион АйЭм»**



Е.В. Кравченко

Исх. № 229-24
от «10» апреля 2024 года

В Управление Росреестра по Московской области

121170, г. Москва, ул. Поклонная, д. 13

Общество с ограниченной ответственностью «ТрастЮнион Эссет Менеджмент» Д.У. Рентным закрытым паевым инвестиционным фондом «Земельные ресурсы» (сокращенное наименование ООО «ТрастЮнион АйЭм» Д.У. ЗПИФ Рентный «Земельные ресурсы»), настоящим письмом просит оказать содействие и предоставить информацию для установления фактического месторасположения земельного участка с кадастровым номером 50:09:0060126:10, площадью 28 000 (Двадцать восемь тысяч) кв.м., категория земель: земли сельскохозяйственного назначения, вид разрешенного использования: для сельскохозяйственного производства, местоположение: Местоположение установлено относительно ориентира, расположенного в границах участка. Почтовый адрес ориентира: обл. Московская, р-н Солнечногорский, с.п. Пешковское, д. Радумля, в том числе с предоставлением, но не исключительно, межевого дела, ситуационного плана земельного участка, плана (чертежа, схемы) земельного участка, схемы расположения земельного участка, местоположение границ земельного участка, координат поворотных точек земельного участка и иных документов, касающихся местоположения (границ) земельного участка.

Об исполнении прошу сообщить по электронной почте: info@tuam.ru, оригинал ответа направить по адресу: 125284, г. Москва, Хорошевское шоссе, д.32А.

Приложение:

- Выписка из Единого государственного реестра недвижимости об объекте недвижимости с кадастровым номером 50:09:0060126:10.

С уважением,

**Генеральный директор
ООО «ТрастЮнион АйЭм»**



Е.В. Кравченко

Исх. № 230-24
от «10» апреля 2024 года

ФГБУ «Центр геодезии, картографии и ИПД»

125413, Москва г., Москва г., Онежская , 26, стр. 1,2

Общество с ограниченной ответственностью «ТрастЮнион Эссет Менеджмент» Д.У. Рентным закрытым паевым инвестиционным фондом «Земельные ресурсы» (сокращенное наименование ООО «ТрастЮнион АйЭм» Д.У. ЗПИФ Рентный «Земельные ресурсы»), настоящим письмом просит оказать содействие и предоставить следующие документы:

- копию земельно-устроительного дела в отношении земельного участка с кадастровым номером 50:09:0060126:10, площадью 28 000 (Двадцать восемь тысяч) кв.м., категория земель: земли сельскохозяйственного назначения, вид разрешенного использования: для сельскохозяйственного производства, местоположение: Местоположение установлено относительно ориентира, расположенного в границах участка. Почтовый адрес ориентира: обл. Московская, р-н Солнечногорский, с.п. Пешковское, д. Радумля,

Об исполнении прошу сообщить по электронной почте: info@tuam.ru, оригинал ответа направить по адресу: 125284, г. Москва, Хорошевское шоссе, д.32А.

Приложение:

- Выписка из Единого государственного реестра недвижимости об объекте недвижимости с кадастровым номером 50:09:0060126:10.

С уважением,

**Генеральный директор
ООО «ТрастЮнион АйЭм»**



Е.В. Кравченко

Исх. № 231-24
от «10» апреля 2024 года

ФГБУ «Центр геодезии, картографии и ИПД»

125413, Москва г., Москва г., Онежская , 26, стр. 1,2

Общество с ограниченной ответственностью «ТрастЮнион Эссет Менеджмент» Д.У. Рентным закрытым паевым инвестиционным фондом «Земельные ресурсы» (сокращенное наименование ООО «ТрастЮнион АйЭм» Д.У. ЗПИФ Рентный «Земельные ресурсы»), настоящим письмом просит оказать содействие и предоставить следующие документы:

- копию земельно-устроительного дела в отношении земельного участка с кадастровым номером 50:09:0060812:10, площадью 30 000 (Тридцать тысяч) кв.м., категория земель: земли сельскохозяйственного назначения, вид разрешенного использования: для сельскохозяйственного производства, местоположение: Местоположение установлено относительно ориентира, расположенного в границах участка. Почтовый адрес ориентира: обл. Московская, р-н Солнечногорский, с.п. Луневское, д. Дубровки.

Об исполнении прошу сообщить по электронной почте: info@tuam.ru, оригинал ответа направить по адресу: 125284, г. Москва, Хорошевское шоссе, д.32А.

Приложение:

- Выписка из Единого государственного реестра недвижимости об объекте недвижимости с кадастровым номером 50:09:0060812:10.

С уважением,

**Генеральный директор
ООО «ТрастЮнион АйЭм»**



Е.В. Кравченко

Исх. № 584-24
от «28» августа 2024 года

**Главное управление Архитектуры и
Градостроительства Московской области**

143401, Московская область, г. Красногорск,
Бульвар Строителей, д. 1

Общество с ограниченной ответственностью «ТрастЮнион Эссет Менеджмент» Д.У. Рентным закрытым паевым инвестиционным фондом «Земельные ресурсы» (сокращенное наименование ООО «ТрастЮнион АйЭм» Д.У. ЗПИФ Рентный «Земельные ресурсы») (далее – «Общество»), настоящим просит предоставить карту перераспределения земель сельскохозяйственного назначения по Солнечногорскому городскому округу (Солнечногорскому району) Московской области в связи с уточнением местоположения границ земельных участков:

- земельный участок с кадастровым номером 50:09:0060126:10 (ранее присвоенный номер: кадастровый номер 50:09:0060126:10, условный номер 50:09:06:06652; 50:09:0060126:0010), площадью 28 000 (Двадцать восемь тысяч) кв.м., категория земель: земли сельскохозяйственного назначения, вид разрешенного использования: для сельскохозяйственного производства, местоположение: Местоположение установлено относительно ориентира, расположенного в границах участка. Почтовый адрес ориентира: обл. Московская, р-н Солнечногорский, с.п. Пешковское, д. Радумля;

- земельный участок с кадастровым номером 50:09:0060812:10 (ранее присвоенный номер: кадастровый номер 50-09-0060812-0010, условный номер 50:09:06:06690; 50-09-0060812-0010), площадью 30 000 (Тридцать тысяч) кв.м., категория земель: земли сельскохозяйственного назначения, вид разрешенного использования: для сельскохозяйственного производства, местоположение: Местоположение установлено относительно ориентира, расположенного в границах участка. Почтовый адрес ориентира: обл. Московская, р-н Солнечногорский, с.п. Луневское, д. Дубровки (далее – «Земельные участки»)

Об исполнении Общество просит сообщить по электронной почте: info@tuam.ru, оригинал ответа направить по адресу: 125284, г. Москва, Хорошевское шоссе, д.32А.

Приложение:

- Выписка из Единого государственного реестра недвижимости об объекте недвижимости с кадастровым номером 50:09:0060126:10.
- Выписка из Единого государственного реестра недвижимости об объекте недвижимости с кадастровым номером 50:09:0060812:10.

С уважением,

**Генеральный директор
ООО «ТрастЮнион АйЭм»**



Е.В. Кравченко

Исх. № 585-24
от «28» августа 2024 года

Администрация городского округа Солнечногорск
Московской области

141504, Московская область, г. Солнечногорск, ул.
Банковская, д. 2

Общество с ограниченной ответственностью «ТрастЮнион Эссет Менеджмент» Д.У. Рентным закрытым паевым инвестиционным фондом «Земельные ресурсы» (сокращенное наименование ООО «ТрастЮнион АйЭм» Д.У. ЗПИФ Рентный «Земельные ресурсы») (далее – «Общество») настоящим просит предоставить карту перераспределения земель сельскохозяйственного назначения по Солнечногорскому городскому округу (Солнечногорскому району) Московской области в связи с уточнением местоположения границ земельных участков:

- земельный участок с кадастровым номером 50:09:0060126:10 (ранее присвоенный номер: кадастровый номер 50:09:0060126:10, условный номер 50:09:06:06652; 50:09:0060126:0010), площадью 28 000 (Двадцать восемь тысяч) кв.м., категория земель: земли сельскохозяйственного назначения, вид разрешенного использования: для сельскохозяйственного производства, местоположение: Местоположение установлено относительно ориентира, расположенного в границах участка. Почтовый адрес ориентира: обл. Московская, р-н Солнечногорский, с.п. Пешковское, д. Радумля;

- земельный участок с кадастровым номером 50:09:0060812:10 (ранее присвоенный номер: кадастровый номер 50-09-0060812-0010, условный номер 50:09:06:06690; 50-09-0060812-0010), площадью 30 000 (Тридцать тысяч) кв.м., категория земель: земли сельскохозяйственного назначения, вид разрешенного использования: для сельскохозяйственного производства, местоположение: Местоположение установлено относительно ориентира, расположенного в границах участка. Почтовый адрес ориентира: обл. Московская, р-н Солнечногорский, с.п. Луневское, д. Дубровки (далее – «Земельные участки»);

Об исполнении Общество просит сообщить по электронной почте: info@tuam.ru, оригинал ответа направить по адресу: 125284, г. Москва, Хорошевское шоссе, д.32А.

Приложение:

- Выписка из Единого государственного реестра недвижимости об объекте недвижимости с кадастровым номером 50:09:0060126:10.
- Выписка из Единого государственного реестра недвижимости об объекте недвижимости с кадастровым номером 50:09:0060812:10.

С уважением,

Генеральный директор
ООО «ТрастЮнион АйЭм»



Е.В. Кравченко



**АДМИНИСТРАЦИЯ
ГОРОДСКОГО ОКРУГА СОЛНЕЧНОГОРСК
МОСКОВСКОЙ ОБЛАСТИ**

141500, Московская область,
г. Солнечногорск, ул. Банковская, д.2

Тел. +7 (495) 994-07-25
e-mail: solngor@mosreg.ru

25.04.2024 ОВХ-4326/2024

Генеральному директору
ООО «ТрастЮнион Эссет Менеджмент»
Е.В. Кравченко

info@tuam.ru

Уважаемый Евгений Викторович!

В ответ на Ваши обращения (вх. № Вх-9607/2024 от 11.04.2024 г. и № Вх-9609/2024 от 11.04.2024 г.), поступившие в администрацию городского округа Солнечногорск, сообщаем следующее.

Для получения указанной в обращениях информации о месторасположении земельных участков с кадастровыми номерами 50:09:0060126:10 и 50:09:0060812:10 Вам необходимо обратиться в Управление Федеральной службы государственной регистрации, кадастра и картографии по Московской области (Росреестр).

Ио председателя Комитета
по управлению имуществом

С.А. Павлова



АДМИНИСТРАЦИЯ ГОРОДСКОГО ОКРУГА СОЛНЕЧНОГОРСК МОСКОВСКОЙ ОБЛАСТИ

141500, Московская область,
г. Солнечногорск, ул. Банковская, д.2

7 (495) 994 07 25
e-mail: solngor@mosreg.ru

02.09.2024 № ОВХ-9321/2024

Генеральному директору
ООО «ТрастЮннон Ан Эм»

Е.В. Кравченко

info@tuam.ru.

на № Вх-22884/2024 от 29.08.2024

Администрация городского округа Солнечногорск Московской области, рассмотрев Ваше обращение в части полномочий Управления архитектуры и градостроительства администрации (далее по тексту УАиГ), сообщает.

Согласно сведениям Федеральной службы государственной регистрации, кадастра и картографии Филиала федерального государственного бюджетного учреждения "Федеральная кадастровая палата Росреестра" по Московской области, границы земельного участка с кадастровым номером 50:09:0060126:10 не установлены в соответствии с требованиями земельного законодательства, в связи с чем, земельный участок невозможно идентифицировать и определить границы местоположения не представляется возможным.

В связи с отнесением с 01.01.2023 сельских населенных пунктов, административно подчиненных городу Солнечногорску Московской области, в административное подчинение городу Химки Московской области и внесении изменений в Учетные данные административно-территориальных и территориальных единиц Московской области на основании Постановления Губернатора Московской области от 12.12.2022 № 410-ПГ, земельный участок с кадастровым номером 50:09:0060812:10 расположен согласно адресному ориентиру: Российская Федерация, Московская область, городской округ Химки, деревня Дубровка.

Дополнительно информируем, что карты перераспределения земель сельскохозяйственного назначения по Солнечногорскому городскому округу (Солнечногорскому району) Московской области в УАиГ отсутствуют.

Начальник Управления архитектуры
и градостроительства администрации



М.В. Тарасенко



**КОМИТЕТ ПО АРХИТЕКТУРЕ И ГРАДОСТРОИТЕЛЬСТВУ
МОСКОВСКОЙ ОБЛАСТИ
(МОСОБЛАРХИТЕКТУРА)**

ул. Кулакова, д. 20
г. Москва, 123592

тел (498) 602 84 65
факс (498) 602 84 71
e-mail: glavarh@mosreg.ru

Кому: ОБЩЕСТВО С
ОГРАНИЧЕННОЙ
ОТВЕТСТВЕННОСТЬЮ
«ТРАСТЮНИОН ЭССЕТ
МЕНЕДЖМЕНТ»

(фамилия, имя, отчество физического лица,
индивидуального предпринимателя или
наименование юридического лица)

РЕШЕНИЕ

**об отказе в предоставлении государственной услуги
«Подготовка, регистрация и выдача градостроительных планов земельных
участков в Московской области»**

Комитетом по архитектуре и градостроительству Московской области (далее – Мособлархитектура) рассмотрено заявление

ОБЩЕСТВО С ОГРАНИЧЕННОЙ ОТВЕТСТВЕННОСТЬЮ
«ТРАСТЮНИОН ЭССЕТ МЕНЕДЖМЕНТ»

(фамилия, имя, отчество физического лица, индивидуального предпринимателя
или наименование юридического лица)

от 12.04.2024 № Р001-2285745358-83729572 о подготовке, регистрации и выдаче градостроительного плана земельного участка (далее – ГПЗУ) с кадастровым номером 50:09:0060812:10.

В соответствии с Административным регламентом предоставления государственной услуги «Подготовка, регистрация и выдача градостроительных планов земельных участков в Московской области», утвержденным распоряжением Комитета по архитектуре и градостроительству Московской

области от 29.04.2021 № 27РВ-161 (далее – Административный регламент), Мособлархитектура отказывает в предоставлении государственной услуги на указанный в заявлении земельный участок по следующей причине:

№	Наименование оснований для отказа в соответствии с Административным регламентом	Разъяснение причин отказа в предоставлении государственной услуги
13.2.2.	Отсутствие основных сведений о земельном участке в Едином государственном реестре недвижимости	Согласно выписке из Единого государственного реестра недвижимости об объекте недвижимости от 12.04.2024 № КУВИ-001/2024-105026485 о земельном участке с кадастровым номером 50:09:0060812:10, расположенном по адресу: местоположение установлено относительно ориентира, расположенного в границах участка. Почтовый адрес ориентира: обл. Московская, р-н Солнечногорский, с.п. Луневское, д. Дубровки., полученной в порядке межведомственного информационного взаимодействия, описание местоположения земельного участка, устанавливаемое посредством определения координат характерных точек границ земельного участка, отсутствует.

Вы вправе повторно обратиться в Мособлархитектуру с запросом о предоставлении государственной услуги после устранения указанных оснований для отказа в предоставлении государственной услуги.

Данный отказ может быть обжалован в досудебном порядке путем направления жалобы в порядке, установленном разделом V Административного регламента, а также в судебном порядке.

В случае если Вам не понятен отказ в предоставлении государственной услуги или Вам необходимо получить дополнительные разъяснения просим Вас направить свой вопрос на электронный адрес: glavarh_gpzu@mosreg.ru (в письме необходимо указать идентификационный номер запроса и интересующий Вас вопрос).

Демьянко М.Ю.
(уполномоченное должностное лицо
Мособлархитектуры)

03.05.2024



ДОКУМЕНТ ПОДПИСАН
ЭЛЕКТРОННОЙ ПОДПИСЬЮ

Сертификат:
02206182d807f24aa8b3d3c10ad5feab
Владелец: Демьянко Максим Юрьевич
Действителен с: 29.01.2024 по 23.04.2025

Балашов Д.А.
8 (498) 602-84-70 доб. 55039

Федеральная служба государственной
регистрации, кадастра и картографии

Филиал ППК "Роскадастр" по Московской
области

Представителю заявителя (Афанасьев
А. П., заявитель: Общество с
ограниченной ответственностью
"ТрастЮнион Эссет Менеджмент"
Д.У. Реентным закрытым паевым
инвестиционным фондом "Земельные
ресурсы" (ООО "ТрастЮнион АйЭм
Д.У. Реентный ЗПИФ "Земельные
ресурсы))

143983, Московская область, г.
Балашиха, мкр. Керамик, ул.
Керамическая, д. 4, кв. 7

Уведомление об отсутствии в Едином
государственном реестре недвижимости
запрашиваемых сведений

22 июня 2024г.

№ КУВИ-001/2024-165193349

На основании запроса от 21.06.2024,
поступившего на рассмотрение 21.06.2024,
в соответствии с частью 12 статьи 62 Федерального закона от 13 июля 2015 г. N 218-ФЗ "О
государственной регистрации недвижимости" уведомляем, что в Едином государственном
реестре недвижимости отсутствует запрошенная Вами информация.

1	Вид запрашиваемой информации:	копия документа, помещенного в реестровое дело
2	Содержание запроса:	Кадастровый номер: 50:09:0060126:10; наименование и реквизиты документа(-ов), копия которого запрашивалась: Кадастровый паспорт.
3	Причины направления уведомления:	Предоставление запрашиваемых Вами сведений в виде копии Кадастровый паспорт не представляется возможным, так как документ не подавался для помещения в реестровое дело.

Учреждения юстиции по государственной регистрации прав на недвижимое имущество и сделок с ним, правопреемниками которых являются соответствующие управления Росреестра, приступили к проведению государственной регистрации прав на недвижимое имущество и сделок с ним с дат, указанных на официальном сайте Росреестра в информационно-телекоммуникационной сети "Интернет".



Электронный документ на бумажном носителе предоставил:

Муниципальное бюджетное учреждение «Многофункциональный центр предоставления государственных и муниципальных услуг населению городского округа Балашиха»

Адрес: Московская область, г. Балашиха, ул. Советская, д. 4

Главный специалист отдела подготовки документов и межведомственного взаимодействия



Кожина Д.А.

полное наименование должности	подпись	инициалы, фамилия

М.П.

ДОКУМЕНТ ПОДПИСАН
ЭЛЕКТРОННОЙ ПОДПИСЬЮ

СВЕДЕНИЯ О СЕРТИФИКАТЕ ЭП

Сертификат: 248593776104921550045018422019207876872
Владелец: ФЕДЕРАЛЬНАЯ СЛУЖБА ГОСУДАРСТВЕННОЙ
РЕГИСТРАЦИИ, КАДАСТРА И КАРТОГРАФИИ
Действителен: с 27.06.2023 по 19.09.2024

Электронный документ на бумажном носителе предоставил:

Муниципальное бюджетное учреждение «Многофункциональный центр предоставления государственных и муниципальных услуг населению городского округа Балашиха»

Адрес: Московская область, г. Балашиха, ул. Советская, д. 4

Главный специалист отдела подготовки документов и межведомственного взаимодействия



Кожина Д.А.

Федеральная служба государственной
регистрации, кадастра и картографии

Филиал ППК "Роскадастр" по Московской
области

Представителю заявителя (Афанасьев
А. П., заявитель: Общество с
ограниченной ответственностью
"ТрастЮнион Эссет Менеджмент"
Д.У. Рентным закрытым паевым
инвестиционным фондом "Земельные
ресурсы" (ООО "ТрастЮнион АйЭм
Д.У. Рентный ЗПИФ "Земельные
ресурсы))

143983, Московская область, г.
Балашиха, мкр. Керамик, ул.
Керамическая, д. 4, кв. 7

Уведомление об отсутствии в Едином
государственном реестре недвижимости
запрашиваемых сведений

22 июня 2024г.

№ КУВИ-001/2024-165188916

На основании запроса от 21.06.2024,
поступившего на рассмотрение 21.06.2024,
в соответствии с частью 12 статьи 62 Федерального закона от 13 июля 2015 г. N 218-ФЗ "О
государственной регистрации недвижимости" уведомляем, что в Едином государственном
реестре недвижимости отсутствует запрошенная Вами информация.

1	Вид запрашиваемой информации:	копия документа, помещенного в реестровое дело
2	Содержание запроса:	Кадастровый номер: 50:09:0060812:10; наименование и реквизиты документа(-ов), копия которого запрашивалась: Кадастровый паспорт.
3	Причины направления уведомления:	Предоставление запрашиваемых Вами сведений в виде копии Кадастровый паспорт не представляется возможным, так как документ не подавался для помещения в реестровое дело.

Учреждения юстиции по государственной регистрации прав на недвижимое имущество и сделок с ним, правопреемниками которых являются соответствующие управления Росреестра, приступили к проведению государственной регистрации прав на недвижимое имущество и сделок с ним с дат, указанных на официальном сайте Росреестра в информационно-телекоммуникационной сети "Интернет".

ДОКУМЕНТ ПОДПИСАН
ЭЛЕКТРОННОЙ ПОДПИСЬЮ

СВЕДЕНИЯ О СЕРТИФИКАТЕ ЭП

Сертификат: 248593776104921550045018422019207876872
Владелец: ФЕДЕРАЛЬНАЯ СЛУЖБА ГОСУДАРСТВЕННОЙ
РЕГИСТРАЦИИ, КАДАСТРА И КАРТОГРАФИИ
Действителен: с 27.06.2023 по 19.09.2024

Электронный документ на бумажном носителе предоставил:

Муниципальное бюджетное учреждение «Многофункциональный центр предоставления государственных и муниципальных услуг населению городского округа Балашиха»

Адрес: Московская область, г. Балашиха, ул. Советская, д. 4

Главный специалист отдела подготовки документов и межведомственного взаимодействия



полное наименование должности	подпись	инициалы, фамилия

М.П.

ДОКУМЕНТ ПОДПИСАН
ЭЛЕКТРОННОЙ ПОДПИСЬЮ

СВЕДЕНИЯ О СЕРТИФИКАТЕ ЭП

Сертификат: 248593776104921550045010422019207876872
Владелец: ФЕДЕРАЛЬНАЯ СЛУЖБА ГОСУДАРСТВЕННОЙ
РЕГИСТРАЦИИ, КАДАСТРА И КАРТОГРАФИИ
Действителен с 27.06.2023 по 19.09.2024

Электронный документ на бумажном носителе предоставил:

Муниципальное бюджетное учреждение «Многофункциональный центр предоставления государственных и муниципальных услуг населению городского округа Балашиха»

Адрес: Московская область, г. Балашиха, ул. Советская, д. 4

Главный специалист отдела подготовки документов и межведомственного взаимодействия



Кожина Д.А.

ПРИЛОЖЕНИЕ 5. КОПИИ ДОКУМЕНТОВ ИСПОЛНИТЕЛЯ И ОЦЕНЩИКОВ ИСПОЛНИТЕЛЯ



СВИДЕТЕЛЬСТВО

НЕКОММЕРЧЕСКОЕ ПАРТНЕРСТВО
«САМОРЕГУЛИРУЕМАЯ ОРГАНИЗАЦИЯ
АССОЦИАЦИИ РОССИЙСКИХ МАГИСТРОВ ОЦЕНКИ»

«05» сентября 2018 года

Настоящее свидетельство № 106-АС выдано:

**Общество с ограниченной ответственностью "Консалтинговая группа
"ИРВИКОН"
(ИНН 7707549535)**

(наименование юридического лица)

О том, что **Общество с ограниченной ответственностью "Консалтинговая группа
"ИРВИКОН"**

является аккредитованным юридическим лицом при Некоммерческом партнерстве
«САМОРЕГУЛИРУЕМАЯ ОРГАНИЗАЦИЯ АССОЦИАЦИИ РОССИЙСКИХ МАГИСТРОВ
ОЦЕНКИ»

и включено в реестр аккредитованных юридических лиц при Некоммерческом партнерстве
«САМОРЕГУЛИРУЕМАЯ ОРГАНИЗАЦИЯ АССОЦИАЦИИ РОССИЙСКИХ МАГИСТРОВ
ОЦЕНКИ»

за регистрационным № 336 от «06» августа 2018 г.

Генеральный директор

Петровская Е.В.



ПОЛИС № 240005-035-000104/1
ОБЯЗАТЕЛЬНОГО СТРАХОВАНИЯ ОТВЕТСТВЕННОСТИ ЮРИДИЧЕСКОГО ЛИЦА,
ЗАКЛЮЧИВШЕГО С ЗАКАЗЧИКОМ ДОГОВОР НА ПРОВЕДЕНИЕ ОЦЕНКИ

Общество с ограниченной ответственностью «Консалтинговая группа «ИРВИКОН»
127055, Россия, г. Москва, вн.тер.г. муниципальный округ Марьино роша, Тихвинская ул., д. 2, помещ. I, ком. 23-33
ИНН/КПП 7707549535/771501001
р/с 40702810102200001003
к/с 30101810200000000593
в АО «АЛЬФАБАНК» г. Москва
Генеральный директор Бирюков С.С.

Объектом страхования по договору обязательного страхования ответственности юридического лица, заключившего с заказчиком договор на проведение оценки, являются имущественные интересы, связанные с риском ответственности за нарушение договора на проведение оценки и за причинение вреда имуществу третьих лиц в результате нарушения Закона, федеральных стандартов оценки, иных нормативных правовых актов Российской Федерации в области оценочной деятельности, стандартов и правил оценочной деятельности.

Страховым случаем по договору обязательного страхования ответственности юридического лица, заключившего с заказчиком договор на проведение оценки, является установленный вступившим в законную силу решением арбитражного суда или признанный страховщиком факт причинения юридическим лицом, заключившим с заказчиком договор на проведение оценки, вреда заказчику в результате нарушения договора на проведение оценки или имуществу третьих лиц в результате нарушения Закона, федеральных стандартов оценки, иных нормативных правовых актов Российской Федерации в области оценочной деятельности, стандартов и правил оценочной деятельности.

Страховая сумма

500 000 000,00 руб.

Настоящий Полис удостоверяет факт заключения *Дополнительного соглашения № 1 от 09.10.2024 г.* к Полису (Договору) № 240005-035-000104 от 13.08.2024 г. обязательного страхования ответственности юридического лица, заключившего с заказчиком договор на проведение оценки

Настоящий Полис действует с 09 октября 2024 г. по 27 августа 2025 г.

Неотъемлемой частью настоящего Полиса является:

1. *Дополнительное соглашение № 1 от 09.10.2024 г.* к Полису (Договору) № 240005-035-000104 от 13.08.2024 г. обязательного страхования ответственности юридического лица, заключившего с заказчиком договор на проведение оценки
2. Полис (Договор) № 240005-035-000104 от 13.08.2024 г. обязательного страхования ответственности юридического лица, заключившего с заказчиком договор на проведение оценки.

СТРАХОВЩИК:

**Директор Департамента страхования
ответственности и сельскохозяйственных рисков**



/Г.Р.Юрьева/

М.П.

Дата выдачи полиса: 09.10.2024 г.



ДИПЛОМ ЯВЛЯЕТСЯ
ГОСУДАРСТВЕННЫМ ДОКУМЕНТОМ
О ВЫСШЕМ ОБРАЗОВАНИИ

Регистрационный номер 709 28 июня 2011



РОССИЙСКАЯ ФЕДЕРАЦИЯ

г. Москва
Негосударственное образовательное учреждение
высшего профессионального образования
"Московский институт экономики,
политики и права"

ДИПЛОМ

КД № 68026

Решением
Государственной аттестационной комиссии
от 25 июня 2011 года

**Попову
Денису Олеговичу**

ПРИСУЖДЕНА
КВАЛИФИКАЦИЯ

**ЭКОНОМИСТ
по специальности
"Финансы и кредит"**



Председатель Государственной
аттестационной комиссии
Востор



ДИПЛОМ
О ПРОФЕССИОНАЛЬНОЙ ПЕРЕПОДГОТОВКЕ

771800337913

Документ о квалификации

Регистрационный номер

15.16.КД-19

Город

Москва

Дата выдачи

27 февраля 2023 года

Настоящий диплом свидетельствует о том, что

**Попов
Денис Олегович**

с 14 апреля 2022 года по 10 февраля 2023 года

прошел(а) профессиональную переподготовку в (на)

федеральном государственном бюджетном образовательном
учреждении высшего образования
«Российский экономический университет имени Г.В. Плеханова»
по программе «Профессиональная оценка и экспертиза
объектов и прав собственности» в объеме 806 часов

Решением аттестационной комиссии от

10 февраля 2023 года

диплом предоставляет право

на ведение профессиональной деятельности в сфере

профессиональной оценки и экспертизы
объектов и прав собственности



*Председатель
аттестационной комиссии*

*Руководитель
образовательной организации*

САМОРЕГУЛИРУЕМАЯ ОРГАНИЗАЦИЯ
РЕГИОНАЛЬНАЯ АССОЦИАЦИЯ ОЦЕНЩИКОВ



Россия, 350059, Краснодарский край
г. Краснодар, 1-й пр. им. Филатова, д.2/1

тел/факс: 8 -800-500-61-81
E-mail: sro.raoyufo@gmail.com
www. srorao.ru

ВЫПИСКА

ИЗ РЕЕСТРА САМОРЕГУЛИРУЕМОЙ ОРГАНИЗАЦИИ ОЦЕНЩИКОВ

Настоящая выписка из реестра СРО РАО выдана по заявлению

Попова Дениса Олеговича

(Ф.И.О. заявителя или полное наименование организации)

о том, что **Попов Денис Олегович**

(Ф.И.О. оценщика)

является действительным членом, и включен(а) в реестр членов СРО РАО
«**20**» **февраля 2024** года за регистрационным номером **№ 01336**.

Приостановка права осуществления оценочной деятельности: нет

Квалификационный аттестат по направлению:

- «оценка недвижимости» № 035553-1 от 15.12.2023, выданный ФБУ
"Федеральный ресурсный центр по организации подготовки управленческих
кадров".

Данные сведения предоставлены по состоянию на «20» февраля 2024г.

Дата составления выписки «20» февраля 2024г.

Президент СРО РАО



К. Ю. Кулаков

КВАЛИФИКАЦИОННЫЙ АТТЕСТАТ В ОБЛАСТИ ОЦЕНОЧНОЙ ДЕЯТЕЛЬНОСТИ

№ 035553-1

« 15 » декабря 20 23 г.

Настоящий квалификационный аттестат в области оценочной деятельности по направлению оценочной деятельности

«Оценка недвижимости»

выдан

Попову Денису Олеговичу

на основании решения федерального бюджетного учреждения
«Федеральный ресурсный центр»

от « 15 » декабря 20 23 г. № 327

Директор



А.С. Бункин

Квалификационный аттестат выдается на три года и действует
до « 15 » декабря 20 26 г.

КВАЛИФИКАЦИОННЫЙ АТТЕСТАТ В ОБЛАСТИ ОЦЕНОЧНОЙ ДЕЯТЕЛЬНОСТИ

№ 045488-2

« 08 » ноября 2024 г.

Настоящий квалификационный аттестат в области оценочной деятельности по направлению оценочной деятельности

«Оценка движимого имущества»

выдан Попову Денису Олеговичу

на основании решения федерального бюджетного учреждения
«Федеральный ресурсный центр»

от « 08 » ноября 20 24 г. № 379

Директор

А.С. Бункин

Квалификационный аттестат выдается на три года и действует
до « 08 » ноября 20 27 г.

САМОРЕГУЛИРУЕМАЯ ОРГАНИЗАЦИЯ
РЕГИОНАЛЬНАЯ АССОЦИАЦИЯ ОЦЕНЩИКОВ
Регистрационный номер № 0013 в ЕГР СРО от 30.12.2011г.

СВИДЕТЕЛЬСТВО

«20» февраля 2024 г.
дата выдачи свидетельства

№ 01415
номер свидетельства

**Попов
Денис Олегович**

ИНН 773573407613

является членом СРО Региональная ассоциация оценщиков
и имеет право на осуществление оценочной деятельности
на территории Российской Федерации

Президент СРО РАО



К.Ю. Кулаков

В случае прекращения членства данное Свидетельство подлежит возврату в СРО РАО по адресу:
г. Краснодар, 1-й пр. им. Филатова, д.2/1

ДОГОВОР
ОБЯЗАТЕЛЬНОГО СТРАХОВАНИЯ ОТВЕТСТВЕННОСТИ ОЦЕНЩИКА
№ 433-584-180651/24

«03» декабря 2024

г. Краснодар

- 1. СТРАХОВАТЕЛЬ:** 1.1. Попов Денис Олегович
Паспортные данные: 45 10 386337, ОТДЕЛЕНИЕМ ПО РАЙОНУ КРЮКОВО ОУФМС РОССИИ ПО ГОР. МОСКВЕ В ГОР. ЗЕЛЕНОГРАДЕ
Адрес регистрации: г. Москва, г. Зеленоград, корпус 2033, квартира 90
E-mail:
Тел.:
- 2. СТРАХОВЩИК:** 2.1. Страхование публичное акционерное общество «Ингосстрах»
115035, Москва, ул. Пятницкая, 12 стр.2.

Филиал СПАО "Ингосстрах" в Краснодарском крае
350002, г. Краснодар, ул. Садовая 159, стр. 1

E-mail: filial@kuban.ingos.ru
Тел.: 8 (861) 210-61-41
Лицензия Центрального банка Российской Федерации СИ № 0928 от 23.09.2015 г.
- 3. ПЕРИОД СТРАХОВАНИЯ (СРОК ДЕЙСТВИЯ ДОГОВОРА СТРАХОВАНИЯ / РЕТРОАКТИВНЫЙ ПЕРИОД):** 3.1. С «26» декабря 2024 года по «25» декабря 2025 года, обе даты включительно, при условии оплаты страховой премии в порядке, предусмотренном настоящим Договором.
3.2. Настоящий Договор покрывает исключительно требования (имущественные претензии) о возмещении реального ущерба, причиненного в Период страхования, заявленные Страхователю в течение срока исковой давности, установленного законодательством Российской Федерации.
3.3. Ретроактивный период по настоящему Договору устанавливается, начиная с даты, когда Страхователь начал осуществлять оценочную деятельность.
- 4. СТРАХОВАЯ СУММА, ФРАНШИЗА:** 4.1. Страховая сумма по настоящему Договору по всем страховым случаям (в соответствии с п.7.1. настоящего Договора) устанавливается в размере 30 000 000,00 (Тридцать миллионов) рублей.
4.2. Страховая сумма в отношении Расходов на защиту (в соответствии с п.7.2. настоящего Договора) устанавливается в размере 100 000 (Сто тысяч) рублей.
4.3. По настоящему Договору франшиза не установлена.
- 5. СТРАХОВАЯ ПРЕМИЯ:** 5.1. 8 820,00 (Восемь тысяч восемьсот двадцать) рублей за период страхования. Оплата страховой премии производится единовременным платежом в соответствии с выставленным счетом в срок по 26.12.2024 г. При неуплате страховой премии в срок, установленный в настоящем Договоре как дата уплаты страховой премии, настоящий Договор считается не вступившим в силу и не влечет каких-либо правовых последствий для его сторон.
- 6. УСЛОВИЯ СТРАХОВАНИЯ:** 6.1. Настоящий Договор заключен и действует в соответствии с Правилами страхования ответственности оценщиков от 07.10.2024 г. (далее – Правила страхования). Перечисленные в настоящем пункте Правила страхования прилагаются к настоящему Договору и являются его неотъемлемой частью. Подписывая настоящий Договор, Страхователь подтверждает, что получил эти Правила страхования, ознакомлен с ними и обязуется выполнять.
- 7. ОБЪЕКТ СТРАХОВАНИЯ:** 7.1. Объектом страхования по настоящему Договору являются имущественные интересы, связанные с риском ответственности Страхователя по обязательствам, возникающим вследствие причинения ущерба заказчику, заключившему договор на проведение оценки, и (или) третьим лицам.
7.2. Объектом страхования также являются не противоречащие законодательству Российской Федерации имущественные интересы Страхователя, связанные с несением согласованных со Страховщиком Расходов на защиту.
- 8. СТРАХОВОЙ СЛУЧАЙ:** 8.1. Страховым случаем является установленный вступившим в законную силу решением арбитражного суда или признанный Страхователем с письменного согласия Страховщика факт причинения ущерба действиями (бездействия) Страхователя в результате нарушения требований федеральных стандартов оценки, стандартов и правил оценочной деятельности, установленных саморегулируемой организацией оценщиков, членом которой являлся Страхователь на момент причинения ущерба.
8.2. Страховым случаем также является возникновение у Страхователя расходов на защиту при ведении дел в судебных органах, включая расходы на оплату услуг экспертов и адвокатов, которые были понесены в результате предъявления имущественных претензий.
8.3. Страховая защита по настоящему Договору распространяется на страховые случаи, произошедшие в результате действий (бездействия) Страхователя, имевших место в течение Периода страхования или Ретроактивного периода.
- 9. СТРАХОВОЕ ВОЗМЕЩЕНИЕ:** 9.1. В сумму страхового возмещения, подлежащего выплате Страховщиком при наступлении страхового случая по настоящему Договору, включаются расходы, указанные в п.п. 10.4.1.1., 10.4.2., 10.4.3. и 10.4.4. Правил страхования.
9.2. Форма выплаты страхового возмещения - в денежной форме
- 11. УВЕДОМЛЕНИЯ:** 11.1. Согласованными способами взаимодействия Страхователя и Страховщика являются телефонная и почтовая связь, а также электронная почта. Контактные данные Страхователя и Страховщика указаны в п.1.1. и п.2.1. настоящего Договора.
11.2. Не является страховым случаем наступление гражданской ответственности Страхователя за причинение вреда, о факте которого было известно Страхователю до даты заключения настоящего Договора.

СТРАХОВАТЕЛЬ: Попов Денис Олегович

От Страхователя:
Попов Денис Олегович



СТРАХОВЩИК: СПАО «Ингосстрах»

От Страховщика:
Заместитель начальника отдела рисков ответственности
филиала СПАО "Ингосстрах" в Краснодарском крае
Ефименко И.Н.

Доверенность № 1228228-584/24 от 26.01.2024 г.