

Название паевого инвестиционного фонда, номер и дата регистрации правил доверительного управления паевым инвестиционным фондом, полное или сокращенное фирменное наименование управляющей компании этого фонда, номер лицензии управляющей компании этого фонда:

Рентный закрытый паевой инвестиционный фонд «Земельные ресурсы», правила доверительного управления № 2308 зарегистрированы ФСФР России 31.01.2012г.

Общество с ограниченной ответственностью «ТрастЮнион Эссет Менеджмент». Лицензия на осуществление деятельности по управлению инвестиционными фондами, паевыми инвестиционными фондами и негосударственными пенсионными фондами № 21-000-1-00915, предоставлена ФСФР России 09.11.2012 г.

Сведения о месте (с указанием адреса помещения, адреса сайта управляющей компании паевого инвестиционного фонда и номеров телефонов), в котором можно получить информацию, подлежащую раскрытию и предоставлению в соответствии с Федеральным законом от 29.11.2001 №156-ФЗ «Об инвестиционных фондах»:

125284, город Москва, шоссе Хорошёвское, дом 32А, ПОМ XIII КОМ 84-87, 93, 96-102. Телефон ООО «ТрастЮнион АйЭм»: (499) 701-99-19, сайт <http://www.trustunionam.ru/>, e-mail: info@trustunionam.ru.

Стоимость инвестиционных паев может увеличиваться и уменьшаться, результаты инвестирования в прошлом не определяют доходов в будущем, государство не гарантирует доходности инвестиций в инвестиционные фонды, перед приобретением инвестиционных паев необходимо внимательно ознакомиться с правилами доверительного управления паевым инвестиционным фондом.

ОТЧЕТ ОБ ОЦЕНКЕ 406/21

«УТВЕРЖДАЮ»

Генеральный директор
ООО «ФандОценка»



/Ивашкова Н.П./

ОТЧЕТ ОБ ОЦЕНКЕ 406/21

рыночной (справедливой) стоимости земельных участков (2 ед.) общей площадью 592 707 кв. м., расположенные в Солнечногорском районе Московской области

Дата определения стоимости объекта оценки (дата проведения оценки, дата оценки):	19.10.2021 г.
Дата составления отчета:	19.10.2021 г.
Заказчик:	ООО «ТрастЮнион АйЭм» Д.У. Рентный ЗПИФ «Земельные ресурсы»
Исполнитель:	ООО «ФандОценка»

Москва – 2021 г.



ОБЩЕСТВО С ОГРАНИЧЕННОЙ ОТВЕТСТВЕННОСТЬЮ

«ФАНДОЦЕНКА»

Генеральному директору
ООО «ТрастЮнион АйЭм»
Д.У. Рентный ЗПИФ «Земельные ресурсы»

Кравченко Е.В.

Уважаемый Евгений Викторович!

На основании Задания на оценку № 11/21 от 11.10.2021 г. к Договору № ФО/38-2018 от «10» августа 2018 года об оценке имущества, составляющего ООО «ТрастЮнион АйЭм» Д.У. Рентный ЗПИФ «Земельные ресурсы», оценщик (далее – Оценщик) произвел оценку рыночной (справедливой) стоимости земельных участков (2 ед.) общей площадью 592 707 кв. м., расположенные в Солнечногорском районе Московской области (далее – объект оценки).

Оценка объекта оценки была проведена по состоянию на 19 октября 2021 года с использованием метода сравнения продаж сравнительного подхода.

Результаты анализа имеющейся в нашем распоряжении информации позволяют сделать вывод о том, что рыночная (справедливая) стоимость объекта оценки с учетом ограничительных условий и сделанных допущений, составляет –

42 249 000 (Сорок два миллиона двести сорок девять тысяч) рублей¹, в том числе:

№ п/п	Местоположение объекта оценки	Кадастровый номер	Общая площадь, сот.	Рыночная (справедливая) стоимость, руб.
1	Российская Федерация, Московская область, р-н Солнечногорский, с/п Пешковское	50:09:0000000:193498	5 616,55	41 753 000
2	р-н Солнечногорский, с/п Кутузовское, Российская Федерация, в районе д. Благовещенка	50:09:0000000:193492	310,52	496 000
Итого			592 707	42 249 000

Отчет об оценке рыночной стоимости объекта оценки содержит описание оцениваемого имущества, собранную информацию, этапы проведенного исследования и сделанные выводы. Кроме того, в состав отчета включены гарантии нашей объективности и независимости, а также ограничительные условия и сделанные допущения.

С уважением,
генеральный директор



Н.П. Ивашкова

¹ В соответствии с подпунктом 6 пункта 2 статьи 146 главы 21 «Налог на добавленную стоимость» Налогового кодекса Российской Федерации операции по реализации земельных участков (долей в них) не облагаются налогом на добавленную стоимость.

СОДЕРЖАНИЕ

1. ЗАДАНИЕ НА ОЦЕНКУ В СООТВЕТСТВИИ С ТРЕБОВАНИЯМИ ФЕДЕРАЛЬНЫХ СТАНДАРТОВ ОЦЕНКИ	4
2. ПРИМЕНЯЕМЫЕ СТАНДАРТЫ ОЦЕНОЧНОЙ ДЕЯТЕЛЬНОСТИ	6
2.1. ОБОСНОВАНИЕ ИСПОЛЬЗОВАНИЯ СТАНДАРТОВ ПРИ ПРОВЕДЕНИИ ОЦЕНКИ ОБЪЕКТА ОЦЕНКИ	6
2.2. МЕЖДУНАРОДНЫЕ СТАНДАРТЫ.....	6
2.3. ФЕДЕРАЛЬНЫЕ СТАНДАРТЫ ОЦЕНКИ	6
2.4. СТАНДАРТЫ И ПРАВИЛА ОЦЕНОЧНОЙ ДЕЯТЕЛЬНОСТИ САМОРЕГУЛИРУЕМОЙ ОРГАНИЗАЦИИ ОЦЕНЩИКОВ.....	6
2.5. СТАНДАРТЫ ОЦЕНКИ ДЛЯ ОПРЕДЕЛЕНИЯ СООТВЕТСТВУЮЩЕГО ВИДА СТОИМОСТИ ОБЪЕКТА ОЦЕНКИ.....	6
2.6. ИСПОЛЬЗУЕМАЯ ТЕРМИНОЛОГИЯ.....	6
2.7. ВИД СТОИМОСТИ И РЕЗУЛЬТАТ ОЦЕНКИ	11
3. ПРИНЯТЫЕ ПРИ ПРОВЕДЕНИИ ОЦЕНКИ ОБЪЕКТА ОЦЕНКИ ДОПУЩЕНИЯ	14
3.1. ДОПУЩЕНИЯ	14
3.2. ЗАЯВЛЕНИЕ О СООТВЕТСТВИИ	15
4. СВЕДЕНИЯ О ЗАКАЗЧИКЕ ОЦЕНКИ И ОБ ОЦЕНЩИКЕ	16
4.1. СВЕДЕНИЯ О ЗАКАЗЧИКЕ	16
4.2. СВЕДЕНИЯ ОБ ОЦЕНЩИКЕ, РАБОТАЮЩЕМ НА ОСНОВАНИИ ТРУДОВОГО ДОГОВОРА.....	16
4.3. СВЕДЕНИЯ О ЮРИДИЧЕСКОМ ЛИЦЕ, С КОТОРЫМ ОЦЕНЩИК ЗАКЛЮЧИЛ ТРУДОВОЙ ДОГОВОР.....	17
5. ИНФОРМАЦИЯ ОБО ВСЕХ ПРИВЛЕЧЕННЫХ К ПРОВЕДЕНИЮ ОЦЕНКИ И ПОДГОТОВКЕ ОТЧЕТА ОБ ОЦЕНКЕ ОРГАНИЗАЦИЯХ И СПЕЦИАЛИСТАХ С УКАЗАНИЕМ ИХ КВАЛИФИКАЦИИ, И СТЕПЕНИ УЧАСТИЯ В ПРОВЕДЕНИИ ОЦЕНКИ ОБЪЕКТА ОЦЕНКИ.....	18
6. ОСНОВНЫЕ ФАКТЫ И ВЫВОДЫ	19
6.1. ОСНОВАНИЕ ДЛЯ ПРОВЕДЕНИЯ ОЦЕНЩИКОМ ОЦЕНКИ ОБЪЕКТА ОЦЕНКИ	19
6.2. ЦЕЛЬ ОЦЕНКИ.....	19
6.3. ОБЩАЯ ИНФОРМАЦИЯ, ИДЕНТИФИЦИРУЮЩАЯ ОБЪЕКТ ОЦЕНКИ.....	19
6.4. РЕЗУЛЬТАТЫ ОЦЕНКИ, ПОЛУЧЕННЫЕ ПРИ ПРИМЕНЕНИИ РАЗЛИЧНЫХ ПОДХОДОВ К ОЦЕНКЕ.....	19
6.5. ИТОГОВАЯ ВЕЛИЧИНА СТОИМОСТИ ОБЪЕКТА ОЦЕНКИ	19
6.6. ОГРАНИЧЕНИЯ И ПРЕДЕЛЫ ПРИМЕНЕНИЯ ПОЛУЧЕННОЙ ИТОГОВОЙ СТОИМОСТИ.....	20
7. ОПИСАНИЕ ОБЪЕКТА ОЦЕНКИ С УКАЗАНИЕМ ПЕРЕЧНЯ ДОКУМЕНТОВ, ИСПОЛЬЗУЕМЫХ ОЦЕНЩИКОМ И УСТАНОВЛИВАЮЩИХ КОЛИЧЕСТВЕННЫЕ И КАЧЕСТВЕННЫЕ ХАРАКТЕРИСТИКИ ОБЪЕКТА ОЦЕНКИ.....	21
7.1. ПЕРЕЧЕНЬ ДОКУМЕНТОВ, ИСПОЛЬЗУЕМЫХ ОЦЕНЩИКОМ И УСТАНОВЛИВАЮЩИХ КОЛИЧЕСТВЕННЫЕ И КАЧЕСТВЕННЫЕ ХАРАКТЕРИСТИКИ ОБЪЕКТА ОЦЕНКИ	21
7.2. ИДЕНТИФИКАЦИЯ ОБЪЕКТА ОЦЕНКИ.....	21
7.3. ОПИСАНИЕ МЕСТОПОЛОЖЕНИЯ ОБЪЕКТА ОЦЕНКИ.....	26
7.4. АНАЛИЗ НАИБОЛЕЕ ЭФФЕКТИВНОГО ИСПОЛЬЗОВАНИЯ	30
8. АНАЛИЗ РЫНКА ОБЪЕКТА ОЦЕНКИ, ЦЕНООБРАЗУЮЩИХ ФАКТОРОВ, А ТАКЖЕ ВНЕШНИХ ФАКТОРОВ, ВЛИЯЮЩИХ НА ЕГО СТОИМОСТЬ.....	33
8.1. АНАЛИЗ ВЛИЯНИЯ ОБЩЕЙ ПОЛИТИЧЕСКОЙ И СОЦИАЛЬНО-ЭКОНОМИЧЕСКОЙ ОБСТАНОВКИ В СТРАНЕ И РЕГИОНЕ РАСПОЛОЖЕНИЯ ОБЪЕКТА ОЦЕНКИ НА РЫНОК ОЦЕНИВАЕМОГО ОБЪЕКТА	33
8.2. ОПРЕДЕЛЕНИЕ СЕГМЕНТА РЫНКА, К КОТОРОМУ ПРИНАДЛЕЖИТ ОЦЕНИВАЕМЫЙ ОБЪЕКТ.....	41
8.3. АНАЛИЗ РЫНКА ЗЕМЕЛЬНЫХ УЧАСТКОВ В МОСКОВСКОЙ ОБЛАСТИ	43
8.4. АНАЛИЗ ФАКТИЧЕСКИХ ДАННЫХ О ЦЕНАХ СДЕЛОК И (ИЛИ) ПРЕДЛОЖЕНИЙ С ОБЪЕКТАМИ НЕДВИЖИМОСТИ ИЗ СЕГМЕНТОВ РЫНКА, К КОТОРЫМ МОЖЕТ БЫТЬ ОТНЕСЕН ОЦЕНИВАЕМЫЙ ОБЪЕКТ	48
8.5. АНАЛИЗ ОСНОВНЫХ ФАКТОРОВ, ВЛИЯЮЩИХ НА СПРОС, ПРЕДЛОЖЕНИЕ И ЦЕНЫ СОПОСТАВИМЫХ ОБЪЕКТОВ НЕДВИЖИМОСТИ.....	50
8.6. ОСНОВНЫЕ ВЫВОДЫ ОТНОСИТЕЛЬНО РЫНКА НЕДВИЖИМОСТИ В СЕГМЕНТАХ, НЕОБХОДИМЫХ ДЛЯ ОЦЕНКИ	52
9. ОПИСАНИЕ ПРОЦЕССА ОЦЕНКИ ОБЪЕКТА ОЦЕНКИ В ЧАСТИ ПРИМЕНЕНИЯ ПОДХОДОВ К ОЦЕНКЕ.....	54
9.1. ПОСЛЕДОВАТЕЛЬНОСТЬ ОПРЕДЕЛЕНИЯ СТОИМОСТИ	55
9.2. ОПРЕДЕЛЕНИЕ СТОИМОСТИ В РАМКАХ СРАВНИТЕЛЬНОГО (РЫНОЧНОГО) ПОДХОДА	62
10. СОГЛАСОВАНИЕ РЕЗУЛЬТАТОВ ОЦЕНКИ.....	74
10.1. ОПИСАНИЕ ПРОЦЕДУРЫ СОГЛАСОВАНИЯ РЕЗУЛЬТАТОВ ОЦЕНКИ И ВЫВОДЫ, ПОЛУЧЕННЫЕ НА ОСНОВАНИИ ПРОВЕДЕННЫХ РАСЧЕТОВ.....	74
10.2. ИТОГОВАЯ ВЕЛИЧИНА СТОИМОСТИ ОБЪЕКТА ОЦЕНКИ	74
ПРИЛОЖЕНИЕ 1. ПЕРЕЧЕНЬ ДАННЫХ, ИСПОЛЬЗОВАННЫХ ПРИ ПРОВЕДЕНИИ ОЦЕНКИ ОБЪЕКТА ОЦЕНКИ	77
1. ПРАВОВАЯ ИНФОРМАЦИЯ	77
2. МЕТОДИЧЕСКАЯ ИНФОРМАЦИЯ.....	77
ПРИЛОЖЕНИЕ 2. КОПИИ ДОКУМЕНТОВ, ПОДТВЕРЖДАЮЩИХ ПРАВОМОЧНОСТЬ ОЦЕНКИ.....	78
ПРИЛОЖЕНИЕ 3. ОБЪЕКТЫ-АНАЛОГИ, ИСПОЛЬЗОВАННЫЕ В РАСЧЕТАХ	81
ПРИЛОЖЕНИЕ 4. КОПИИ ДОКУМЕНТОВ ОБ ОБЪЕКТЕ ОЦЕНКИ.....	87
ПРИЛОЖЕНИЕ 5. КОПИЯ ЗАДАНИЯ НА ОЦЕНКУ.....	103

1. ЗАДАНИЕ НА ОЦЕНКУ В СООТВЕТСТВИИ С ТРЕБОВАНИЯМИ ФЕДЕРАЛЬНЫХ СТАНДАРТОВ ОЦЕНКИ

Копия Задания на оценку, подписанная Заказчиком и Исполнителем, содержится в Приложении 5 к настоящему Отчету.

Объект оценки (состав объекта оценки с указанием сведений, достаточных для идентификации каждой их частей (при наличии))	Земельные участки (2 ед.) общей площадью 592 707 кв. м., расположенные в Солнечногорском районе Московской области (пообъектно перечень оцениваемых земельных участков указан в Приложении №1 к Заданию на оценку).
Характеристики объекта оценки и его оцениваемых частей или ссылки на доступные для оценщика документы, содержащие такие характеристики	Земельные участки (2 ед.) общей площадью 592 707 кв. м., расположенные в Солнечногорском районе Московской области (пообъектно перечень оцениваемых земельных участков указан в Приложении №1 к Заданию на оценку). Выписки из ЕГРН от 03.11.2020 г., 05.11.2020 г.
Права на объект оценки, учитываемые при оценке Объекта оценки, в том числе ограничения (обременения) этих прав, в том числе в отношении каждой из частей Объекта оценки	Право собственности Согласно ст.209 ГК РФ «Содержание права собственности»: «Собственнику принадлежат права владения, пользования и распоряжения своим имуществом. Собственник вправе по своему усмотрению совершать в отношении принадлежащего ему имущества любые действия, не противоречащие закону и иным правовым актам и не нарушающие права и охраняемые законом интересы других лиц, в том числе отчуждать свое имущество в собственность другим лицам, передавать им, оставаясь собственником, права владения, пользования и распоряжения имуществом, отдавать имущество в залог и обременять его другими способами, распоряжаться им иным образом». Субъект права-Владельцы инвестиционных паев – Рентный закрытый паевой инвестиционный фонд «Земельные ресурсы»
Цели оценки	Определение рыночной (справедливой) стоимости права собственности на объект оценки
Предполагаемое использование результатов оценки	Определение стоимости имущества, составляющего Рентный закрытый паевой инвестиционный фонд «Земельные ресурсы», в соответствии с требованиями Федерального закона от 29.11.2001 г. № 156-ФЗ «Об инвестиционных фондах» и Указания ЦБ РФ от 25.08.2015г. № 3758-У «Об определении стоимости чистых активов инвестиционных фондов, в том числе о порядке расчета среднегодовой стоимости чистых активов паевого инвестиционного фонда и чистых активов акционерного инвестиционного фонда, расчетной стоимости инвестиционных паев паевых инвестиционных фондов, стоимости имущества, переданного в оплату инвестиционных паев».
Вид стоимости	Справедливая стоимость – это рыночная оценка, а не оценка, формируемая с учетом специфики предприятия. По некоторым активам и обязательствам могут существовать наблюдаемые рыночные операции или рыночная информация. По другим активам и обязательствам наблюдаемые рыночные операции или рыночная информация могут отсутствовать. Однако цель оценки справедливой стоимости в обоих случаях одна и та же – определить цену, по которой проводилась бы операция, осуществляемая на организованном рынке, по продаже актива или передаче обязательства между участниками рынка на дату оценки в текущих рыночных условиях (то есть выходная цена на дату оценки с точки зрения участника рынка, который удерживает актив или имеет обязательство). (Международный стандарт финансовой отчетности (IFRS) 13 «Оценка справедливой стоимости» утв. Приказом Министерства финансов Российской Федерации от 18.07.2012 № 106н) Рыночная стоимость объекта оценки – наиболее вероятная цена, по которой объект оценки может быть отчужден на открытом рынке в условиях конкуренции, когда стороны сделки действуют разумно, располагая всей необходимой информацией, а на величине цены сделки не отражаются какие-либо чрезвычайные обстоятельства (ст. 3 Федерального закона №135 «Об оценочной деятельности»).
Ограничения, связанные с предполагаемым	Результаты оценки могут быть использованы в целях вышеуказанного предполагаемого использования. Иное использование результатов оценки не

использованием результатов оценки	предусматривается.
Дата оценки	19.10.2021 г.
Период проведения работ	11.10.2021 г. – 19.10.2021 г.
Осмотр объекта	Оценка производится без проведения осмотра. Всю информацию по количественным и качественным характеристикам Оценщик получает от заказчика. Оценщик делает допущение, что вся предоставленная информация по объекту оценки соответствует действительности и не несет ответственности, если она таковой не является.
Допущения и ограничения, на которых должна основываться оценка	<ol style="list-style-type: none"> 1. Исполнитель не несет ответственности за достоверность данных, содержащихся в документах, предоставленных Заказчиком. 2. От Исполнителя не требуется проведения специальных видов экспертиз - юридической экспертизы правового положения оцениваемого объекта, строительно-технической и технологической экспертизы объекта оценки, санитарно-гигиенической и экологической экспертизы. 3. Исполнитель исходил из того, что на объект оценки имеются все подлежащие оценке права в соответствии с действующим законодательством. Однако анализ правоустанавливающих документов и имущественных прав на объект оценки выходит за пределы профессиональной компетенции Исполнителя, и он не несет ответственности за связанные с этим вопросы. Оцениваемое право считается достоверным и достаточным для рыночного оборота оцениваемого объекта. 4. При проведении оценки Исполнитель предполагал отсутствие каких-либо скрытых факторов, влияющих на стоимость оцениваемого имущества. На Исполнителя не лежит ответственность по обнаружению (или в случае обнаружения) подобных факторов. 5. Ни Заказчик, ни Исполнитель не могут использовать отчет об оценке (или любую его часть) иначе, чем это предусмотрено договором об оценке. 6. Мнение Исполнителя относительно стоимости действительно только на дату проведения оценки. Исполнитель не принимает на себя ответственность за последующие изменения социальных, экономических, юридических и природных условий, которые могут повлиять на стоимость оцениваемого имущества. 7. Отчет об оценке содержит профессиональное мнение Исполнителя относительно стоимости оцениваемого имущества и не является гарантией того, что оно перейдет из рук в руки по цене, равной указанной в отчете об оценке стоимости. 8. Итоговая величина стоимости объекта оценки должна быть выражена в рублях Российской Федерации.

2. ПРИМЕНЯЕМЫЕ СТАНДАРТЫ ОЦЕНОЧНОЙ ДЕЯТЕЛЬНОСТИ

2.1. ОБОСНОВАНИЕ ИСПОЛЬЗОВАНИЯ СТАНДАРТОВ ПРИ ПРОВЕДЕНИИ ОЦЕНКИ ОБЪЕКТА ОЦЕНКИ

В соответствии со ст. 15 Федерального закона «Об оценочной деятельности в Российской Федерации» от 29.07.1998 г. №135-ФЗ при осуществлении оценочной деятельности на территории Российской Федерации оценщик должен соблюдать требования Федеральных стандартов оценки, а также стандартов и правил оценочной деятельности, утвержденные саморегулируемой организацией оценщиков, членом которой он является.

2.2. МЕЖДУНАРОДНЫЕ СТАНДАРТЫ

1. Международный стандарт финансовой отчетности (IFRS) 13 «Оценка справедливой стоимости» утвержденного приказом Минфина России от 18.07.2012 № 106н.

2.3. ФЕДЕРАЛЬНЫЕ СТАНДАРТЫ ОЦЕНКИ

1. Федеральный стандарт оценки «Общие понятия оценки, подходы к оценке и требования к проведению оценки (ФСО №1)», утвержден Приказом Минэкономразвития России № 297 от 20 мая 2015 года.

2. Федеральный стандарт оценки «Цель оценки и виды стоимости (ФСО №2)», утвержден Приказом Минэкономразвития России № 298 от 20 мая 2015 года.

3. Федеральный стандарт оценки «Требования к отчету об оценке (ФСО №3)», утвержден Приказом Минэкономразвития России № 299 от 20 мая 2015 года.

4. Федеральный стандарт оценки «Оценка недвижимости (ФСО №7)», утвержден Приказом Минэкономразвития России № 661 от 25 сентября 2014 года.

2.4. СТАНДАРТЫ И ПРАВИЛА ОЦЕНОЧНОЙ ДЕЯТЕЛЬНОСТИ САМОРЕГУЛИРУЕМОЙ ОРГАНИЗАЦИИ ОЦЕНЩИКОВ

В части, не противоречащей указанному в разделе 2.2. при составлении данного отчета использованы Свод стандартов оценки ССО 2015 Российского общества оценщиков.

2.5. СТАНДАРТЫ ОЦЕНКИ ДЛЯ ОПРЕДЕЛЕНИЯ СООТВЕТСТВУЮЩЕГО ВИДА СТОИМОСТИ ОБЪЕКТА ОЦЕНКИ

Для определения справедливой стоимости объекта оценки использованы указанные в разделе 2.2 и 2.3 Стандарты.

2.6. ИСПОЛЬЗУЕМАЯ ТЕРМИНОЛОГИЯ

Термины и определения в соответствии с Федеральным стандартом оценки «Общие понятия оценки, подходы и требования к проведению оценки (ФСО №1)», утвержденному приказом Минэкономразвития России от 20 мая 2015 г. №297:

Объект Оценки	К объектам оценки относятся объекты гражданских прав, в отношении которых законодательством Российской Федерации установлена возможность их участия в гражданском обороте
Цена	Это денежная сумма, запрашиваемая, предлагаемая или уплачиваемая участниками в результате совершенной или предполагаемой сделки
Стоимость Объекта Оценки	Это наиболее вероятная расчетная величина, определенная на дату оценки в соответствии с выбранным видом стоимости согласно требованиям Федерального стандарта оценки «Цель оценки и виды стоимости (ФСО №2)»
Итоговая стоимость Объекта Оценки	Стоимость объекта оценки, рассчитанная при использовании подходов к оценке и обоснованного оценщиком согласования (обобщения) результатов, полученных в рамках применения различных подходов к оценке
Подход к оценке	Это совокупность методов оценки, объединенных общей методологией. Метод проведения оценки объекта оценки - это последовательность процедур, позволяющая на основе существенной для данного метода информации определить стоимость объекта оценки в рамках одного из подходов к оценке

Дата определения стоимости объекта оценки (дата проведения оценки, дата оценки)	Это дата, по состоянию на которую определена стоимость объекта оценки
Допущение	Предположение, принимаемое как верное и касающееся фактов, условий или обстоятельств, связанных с объектом оценки или подходами к оценке, которые не требуют проверки оценщиком в процессе оценки
Объект-аналог	Объект, сходный объекту оценки по основным экономическим, материальным, техническим и другим характеристикам, определяющим его стоимость
Сравнительный подход	Совокупность методов оценки, основанных на получении стоимости объекта оценки путем сравнения оцениваемого объекта с объектами-аналогами
Доходный подход	Совокупность методов оценки, основанных на определении ожидаемых доходов от использования объекта оценки
Затратный подход	Совокупность методов оценки стоимости объекта оценки, основанных на определении затрат, необходимых для приобретения, воспроизводства либо замещения объекта оценки с учетом износа и устаревания

Термины и определения в соответствии с Федеральным стандартом оценки «Цель оценки и виды стоимости (ФСО №2)», утвержденному приказом Минэкономразвития России от 20 мая 2015 г. №298:

Виды стоимости	При осуществлении оценочной деятельности используются следующие виды стоимости Объекта Оценки: Рыночная стоимость; Инвестиционная стоимость; Ликвидационная стоимость; Кадастровая стоимость. Данный перечень видов стоимости не является исчерпывающим. Оценщик вправе использовать другие виды стоимости в соответствии с действующим законодательством Российской Федерации, а также международными стандартами оценки.
Инвестиционная стоимость	Это стоимость объекта оценки для конкретного лица или группы лиц при установленных данным лицом (лицами) инвестиционных целях использования объекта оценки
Ликвидационная стоимость Объекта Оценки	Это расчетная величина, отражающая наиболее вероятную цену, по которой данный объект оценки может быть отчужден за срок экспозиции объекта оценки, меньший типичного срока экспозиции для рыночных условий, в условиях, когда продавец вынужден совершить сделку по отчуждению имущества. При определении ликвидационной стоимости в отличие от определения рыночной (справедливой) стоимости учитывается влияние чрезвычайных обстоятельств, вынуждающих продавца продавать объект оценки на условиях, не соответствующих рыночным

Термины и определения в соответствии с Федеральным стандартом оценки «Требования к отчету об оценке (ФСО №3)», утвержденному приказом Минэкономразвития России от 20 мая 2015 г. №299:

Отчет об оценке	Отчет об оценке представляет собой документ, содержащий сведения доказательственного значения, составленный в соответствии с законодательством Российской Федерации об оценочной деятельности, в том числе настоящим Федеральным стандартом оценки, нормативными правовыми актами уполномоченного федерального органа, осуществляющего функции по нормативно-правовому регулированию оценочной деятельности, а также стандартами и правилами оценочной деятельности, установленными саморегулируемой организацией оценщиков, членом которой является оценщик, подготовивший отчет
Принципы составления Отчета об оценке	В отчете должна быть изложена информация, существенная с точки зрения оценщика для определения стоимости объекта оценки; Информация, приведенная в отчете об оценке, существенным образом влияющая на стоимость объекта оценки, должна быть подтверждена; Содержание отчета об оценке не должно вводить в заблуждение заказчика оценки и иных заинтересованных лиц (пользователи отчета об оценке), а также не должно допускать неоднозначного толкования полученных результатов.

Термины и определения в соответствии с Федеральным законом № 135-ФЗ от 29 июля 1998 г. «Об оценочной деятельности в Российской Федерации»

Рыночная стоимость	<p>Рыночной стоимостью объекта оценки понимается наиболее вероятная цена, по которой данный объект оценки может быть отчужден на открытом рынке в условиях конкуренции, когда стороны сделки действуют разумно, располагая всей необходимой информацией, а на величине цены сделки не отражаются какие-либо чрезвычайные обстоятельства, то есть когда:</p> <p>одна из сторон сделки не обязана отчуждать объект оценки, а другая сторона не обязана принимать исполнение;</p> <p>стороны сделки хорошо осведомлены о предмете сделки и действуют в своих интересах;</p> <p>объект оценки представлен на открытом рынке посредством публичной оферты, типичной для аналогичных объектов оценки;</p> <p>(в ред. Федерального закона от 14.11.2002 N 143-ФЗ)</p> <p>цена сделки представляет собой разумное вознаграждение за объект оценки и принуждения к совершению сделки в отношении сторон сделки с чьей-либо стороны не было;</p> <p>платеж за объект оценки выражен в денежной форме.</p>
Кадастровая стоимость	<p>Под кадастровой стоимостью понимается стоимость, установленная в результате проведения государственной кадастровой оценки или в результате рассмотрения споров о результатах определения кадастровой стоимости либо определенная в случаях, предусмотренных статьей 24.19 настоящего Федерального закона</p>

Термины и определения в соответствии Налоговым Кодексом РФ

Недвижимое имущество, недвижимость	<p>В соответствии со статьей 130 п.1 ГК РФ «К недвижимым вещам (недвижимое имущество, недвижимость) относятся земельные участки, участки недр, обособленные водные объекты и все, что прочно связано с землей, то есть объекты, перемещение которых без несоразмерного ущерба их назначению невозможно, в том числе леса, многолетние насаждения, здания, сооружения.</p> <p>К недвижимым вещам относятся также подлежащие государственной регистрации воздушные и морские суда, суда внутреннего плавания, космические объекты. Законом к недвижимым вещам может быть отнесено и иное имущество.</p>
Право собственности	<p>Согласно гражданскому кодексу РФ, часть 1 (ст. 209), включает право владения, пользования и распоряжения имуществом. Собственник вправе по своему усмотрению совершать в отношении принадлежащего ему имущества любые действия, не противоречащие закону и иным правовым актам и не нарушающие права, и интересы других лиц, в том числе отчуждать свое имущество в собственность другим лицам; передавать им, оставаясь собственником права владения, пользования и распоряжения имуществом; отдавать имущество в залог и обременять его другими способами, распоряжаться им иным образом.</p> <p>В соответствии со статьей 260 ГК РФ, лица, имеющие в собственности земельный участок, вправе продавать его, дарить, отдавать в залог или сдавать в аренду и распоряжаться им иным образом (статья 209) постольку, поскольку соответствующие земли на основании закона не исключены из оборота или не ограничены в обороте.</p>
Право аренды	<p>В соответствии со статьей 606 ГК РФ право аренды включает в себя право временного владения и пользования или временного пользования. По договору аренды (имущественного найма) арендодатель (наймодатель) обязуется предоставить арендатору (нанимателю) имущество за плату во временное владение и пользование или во временное пользование.</p>

Термины и определения в соответствии с Фридман Дж., Ордуэй Ник. «Анализ и оценка приносящей доход недвижимости» М.: Дело, 1997.

Потенциальный валовой доход	Валовые поступления, которые были бы получены, если бы все имеющиеся в наличии единицы объекта, подлежащие сдаче в аренду, были бы арендованы и арендаторы вносили бы всю сумму арендной платы
Действительный валовой доход	Валовые денежные поступления от приносящей доход собственности за вычетом потерь от недоиспользования невнесения арендной платы.
Операционные расходы	Расходы на эксплуатацию приносящей доход собственности, не включая обслуживание долга и подоходные налоги
Чистый операционный доход	Действительный валовой доход от объекта собственности за вычетом операционных расходов
Накопленный износ	Это любая потеря полезности, которая приводит к тому, что действительная стоимость собственности становится меньше полной стоимости воспроизводства
Физический износ (устаревание)	Это любая потеря полезности, которая приводит к тому, что действительная стоимость собственности становится меньше полной стоимости воспроизводства

Экономическое устаревание (износ)	Потеря в стоимости в результате действия факторов, внешних по отношению к оцениваемой собственности, таких, как изменения в конкуренции или вариантах использования окружающей земли
Функциональное устаревание (износ)	Снижение мощности или эффективности объекта из-за изменений во вкусах, привычках, предпочтениях, из-за технических нововведений или изменений рыночных стандартов

Термины по данным сайта www.appraiser.ru:

Денежный поток	Движение денежных средств, возникающее в результате использования имущества
Дисконтирование денежного потока	Движение денежных средств, возникающее в результате использования имущества
Индексы стоимости (цен, затрат) в строительстве	Отношение текущих (прогнозных) стоимостных показателей к базисным показателям стоимости сопоставимых по номенклатуре и структуре ресурсов, наборов ресурсов или ресурсно-технологические модели строительной продукции, а также ее отдельных калькуляционных составляющих. Индексы выражаются в безразмерных величинах, как правило, не более чем с двумя значащими цифрами после запятой
Контроль	Полномочия осуществлять управление предприятием и определять его политику
Капитализация дохода	Преобразование будущих ежепериодических и равных (стабильно изменяющихся) по величине доходов, ожидаемых от Объекта Оценки, в его стоимость на дату оценки путем деления величины ежепериодических доходов на соответствующую ставку капитализации
Риск	Обстоятельства, уменьшающие вероятность получения определенных доходов в будущем и снижающие их стоимость на дату проведения оценки
Ставка капитализации	Делитель, используемый при капитализации
Ставка отдачи (доходности)	Отношение суммы дохода (убытков) и (или) изменения стоимости (реализованное или ожидаемое) к суммарной величине инвестированных средств
Ставка дисконтирования	Процентная ставка отдачи (доходности), используемая при дисконтировании с учетом рисков, с которыми связано получение денежных потоков (доходов)
Ценовой мультипликатор	Соотношение между стоимостью или ценой объекта, аналогичного объекту оценки, и его финансовыми, эксплуатационными, техническими и иными характеристиками

Термины и определения в соответствии с Международным стандартом финансовой отчетности (IFRS) 13 «Оценка справедливой стоимости», введенным в действие на территории Российской Федерации Приказом Минфина России от 18.07.2012 №106н:

Активный рынок	Рынок, на котором операции с активом или обязательством проводятся с достаточной частотой и в достаточном объеме, позволяющем получать информацию об оценках на постоянной основе.
Затратный подход	Метод оценки, при котором отражается сумма, которая потребовалась бы в настоящий момент для замены производительной способности актива (часто называемая текущей стоимостью замещения).
Входная цена	Цена, уплачиваемая за приобретение актива или получаемая за принятие обязательства при проведении операции обмена.
Выходная цена	Цена, которая была бы получена при продаже актива или уплачена при передаче обязательства.
Ожидаемый поток денежных средств	Взвешенное с учетом вероятности среднее значение (то есть среднее значение распределения) возможных будущих потоков денежных средств.
Справедливая стоимость	Цена, которая была бы получена при продаже актива или уплачена при передаче обязательства при проведении операции на добровольной основе между участниками рынка на дату оценки.
Наилучшее и наиболее эффективное использование	Такое использование нефинансового актива участниками рынка, которое максимально увеличило бы стоимость актива или группы активов и обязательств (например, бизнеса), в которой использовался бы актив.
Доходный подход	Методы оценки, которые преобразовывают будущие суммы (например, потоки денежных средств или доходы и расходы) в единую сумму на текущий момент (то есть дисконтированную). Оценка рыночной (справедливой) стоимости осуществляется на основе стоимости, обозначаемой текущими рыночными ожиданиями в отношении таких будущих сумм.

Исходные данные	Допущения, которые использовались бы участниками рынка при установлении цены на актив или обязательство, включая допущения о рисках, таких как указанные ниже: риск, присущий конкретному методу оценки, используемому для оценки рыночной (справедливой) стоимости (такому как модель ценообразования); и риск, присущий исходным данным метода оценки. Исходные данные могут быть наблюдаемыми или ненаблюдаемыми.
Исходные данные Уровня 1	Котируемые цены (некорректируемые) на активных рынках на идентичные активы или обязательства, к которым предприятие может получить доступ на дату оценки.
Исходные данные Уровня 2	Исходные данные, не являющиеся котируемыми ценами, относящимися к 1 Уровню, которые, прямо или косвенно, являются наблюдаемыми в отношении актива или обязательства.
Исходные данные Уровня 3	Ненаблюдаемые исходные данные в отношении актива или обязательства.
Рыночный подход	Метод оценки, при котором используются цены и другая соответствующая информация, генерируемая рыночными сделками с идентичными или сопоставимыми (то есть аналогичными) активами, обязательствами или группой активов и обязательств, такой как бизнес.
Подтверждаемые рынком исходные данные	Исходные данные, преимущественно возникающие из наблюдаемых рыночных данных или подтверждаемые ими путем корреляции или другими способами.
Участники рынка	Покупатели и продавцы на основном (или наиболее выгодном) для актива или обязательства рынке, которые обладают всеми нижеуказанными характеристиками: Они независимы друг от друга, то есть они не являются связанными сторонами в соответствии с определением, предложенным в МСФО (IAS) 24, хотя цена в операции между связанными сторонами может использоваться в качестве исходных данных для оценки рыночной (справедливой) стоимости, если у предприятия есть доказательство того, что операция проводилась на рыночных условиях. Они хорошо осведомлены, имеют обоснованное представление об активе или обязательстве и об операции на основании всей имеющейся информации, включая информацию, которая может быть получена при проведении стандартной и общепринятой комплексной проверки. Они могут участвовать в операции с данным активом или обязательством. Они желают участвовать в операции с данным активом или обязательством, то есть они имеют мотив, но не принуждаются или иным образом вынуждены участвовать в такой операции.
Наиболее выгодный рынок	Рынок, позволяющий максимально увеличить сумму, которая была бы получена при продаже актива, или уменьшить сумму, которая была бы выплачена при передаче обязательства, после учета всех затрат по сделке и транспортных расходов.
Риск невыполнения обязательств	Риск того, что предприятие не выполнит обязательство. Риск невыполнения обязательств включает среди прочего собственный кредитный риск предприятия.
Наблюдаемые исходные данные	Исходные данные, которые разрабатываются с использованием рыночных данных, таких как общедоступная информация о фактических событиях или операциях, и которые отражают допущения, которые использовались бы участниками рынка при установлении цены на актив или обязательство.
Операция на добровольной основе	Вид операций, которые проводятся на рынке на протяжении определенного периода до даты оценки, достаточного для того, чтобы наблюдать рыночную деятельность, обычную и общепринятую в отношении операций с участием таких активов или обязательств; это не принудительная операция (например, принудительная ликвидация или вынужденная реализация).
Основной рынок	Рынок с самым большим объемом и уровнем деятельности в отношении актива или обязательства.
Премия за риск	Компенсация, требуемая не расположенными к принятию риска участниками рынка за принятие неопределенности, присущей потокам денежных средств, связанных с активом или обязательством. Также называется «корректировка с учетом рисков».

Затраты по сделке	Расходы на продажу актива или передачу обязательства на основном (или наиболее выгодном) для актива или обязательства рынке, которые непосредственно относятся на выбытие актива или передачу обязательства и удовлетворяют следующим критериям: Они возникают непосредственно из операции и являются существенными для нее. Предприятие не понесло бы такие расходы, если бы решение продать актив или передать обязательство не было бы принято (аналогично определению расходов на продажу, предложенному в МСФО (IFRS) 5).
Транспортные расходы	Расходы, которые были бы понесены при транспортировке актива от его текущего местонахождения до места его основного (или наиболее выгодного) рынка.
Единица учета	Степень объединения или разбивки активов, или обязательств в МСФО в целях признания.
Ненаблюдаемые исходные данные	Исходные данные, для которых рыночные данные недоступны и которые разработаны с использованием всей доступной информации о тех допущениях, которые использовались бы участниками рынка при установлении цены на актив или обязательство.

2.7. Вид стоимости и результат оценки

Исходя из цели оценки и условий, определенных Заданием на оценку № 11/21 от 11.10.2021 г. к Договору № ФО/38-2018 от «10» августа 2018 года об оценке имущества, составляющего ЗПИФ «Земельные ресурсы», принят следующий вид стоимости – рыночная (справедливая) стоимость, в соответствии с требованиями Федерального закона от 29.11.2001 г. № 156-ФЗ «Об инвестиционных фондах» и Указания ЦБ РФ от 25.08.2015 г. № 3758-У «Об определении стоимости чистых активов инвестиционных фондов, в том числе о порядке расчета среднегодовой стоимости чистых активов паевого инвестиционного фонда и чистых активов акционерного инвестиционного фонда, расчетной стоимости инвестиционных паев паевых инвестиционных фондов, стоимости имущества, переданного в оплату инвестиционных паев».

На основании Указания ЦБ РФ от 25.08.2015г. № 3758-У «1.3. Стоимость активов и величина обязательств определяются по справедливой стоимости в соответствии с Международным стандартом финансовой отчетности (IFRS) 13 «Оценка справедливой стоимости», введенным в действие на территории Российской Федерации приказом Министерства финансов Российской Федерации от 28.12.2015 г. № 217 н.

На основании п.2 Международных стандартов финансовой отчетности (IFRS) 13 «Оценка справедливой стоимости»:

«Справедливая стоимость - оценка, основанная на рыночных данных, а не оценка, специфичная для организации. В отношении некоторых активов и обязательств могут быть доступны наблюдаемые рыночные сделки или рыночная информация. В отношении других активов и обязательств могут не быть доступными наблюдаемые рыночные сделки или рыночная информация. Однако цель оценки справедливой стоимости в обоих случаях одна - определить цену, по которой была бы осуществлена обычная сделка между участниками рынка с целью продажи актива или передачи обязательства на дату оценки в текущих рыночных условиях (то есть цену выхода на дату оценки с позиции участника рынка, который удерживает указанный актив или является должником по указанному обязательству).

Справедливая стоимость (fair value) - это цена, которая была бы получена при продаже актива или уплачена при передаче обязательства при проведении операции на добровольной основе между участниками рынка на дату оценки (см. МСФО (IFRS) 13 «Оценка справедливой стоимости»). Справедливая стоимость - сумма, на которую можно обменять актив при совершении сделки между хорошо осведомленными, желающими совершить такую сделку, независимыми друг от друга сторонами (см. МСФО (IAS) 16 «Основные средства»).

Справедливой стоимостью основных средств в большинстве случаев является рыночная стоимость при условии продолжительного сохранения способа хозяйственного использования соответствующих объектов, т.е. использование для ведения одного и того же или аналогичного вида деятельности (см. МСФО (IAS) 16 «Основные средства»).

Цена, действующая на основном (или наиболее выгодном) рынке, использованная для оценки справедливой стоимости актива или обязательства, не должна корректироваться с учетом затрат по сделке. Затраты по сделке должны отражаться в учете в соответствии с другими МСФО. Затраты по сделке не являются характеристикой актива или обязательства; они скорее являются специфическими для сделки и будут отличаться в зависимости от того, как предприятие вступает в сделку в

отношении актива или обязательства.

Затраты по сделке не включают транспортные расходы. Если местонахождение является характеристикой актива (как, например, может быть в случае с товаром), цена на основном (или наиболее выгодном) рынке должна корректироваться с учетом расходов, при наличии таковых, которые были бы понесены на транспортировку актива от его текущего местонахождения до данного рынка.

Цель оценки справедливой стоимости заключается в том, чтобы определить цену, по которой проводилась бы операция на добровольной основе по продаже актива или передаче обязательства между участниками рынка на дату оценки в текущих рыночных условиях.

Справедливая стоимость земельных участков, зданий и помещений в них, как правило, определяется на основе рыночных индикаторов путем оценки, которая обычно производится профессиональным оценщиком.

Справедливая стоимость включает в себя понятие Рыночной стоимости. Тем не менее, термин «справедливая стоимость» является родовым термином, используемым в бухгалтерском учете. Понятие Справедливой стоимости шире, чем Рыночная стоимость, которая специфична для имущества.

Справедливая стоимость и Рыночная стоимость могут быть эквивалентными, когда Справедливая стоимость удовлетворяет всем требованиям определения Рыночной стоимости.

На основании МСО 2017, МСО 104 «Базы оценки», пункт 50 «Базы оценки по определению МСО - Справедливая стоимость (Equitable value)»

50.1. Справедливая стоимость (Equitable value) — это расчетно-оценочная цена при передаче актива или обязательства между конкретно идентифицированными, осведомленными и заинтересованными сторонами, которая отражает соответствующие интересы данных сторон.

50.2. Определение справедливой стоимости потребует оценку такой цены, которая будет являться справедливой [в сделке] между конкретно определенными сторонами с учетом всех преимуществ или отрицательных свойств, которые каждая из сторон обретет по сделке. Напротив, при определении рыночной стоимости, как правило, нужно забыть обо всех преимуществах или отрицательных свойствах, которые не будут в целом характерны или доступны для участников рынка.

50.3. Справедливая стоимость – это более широкое понятие, чем рыночная стоимость. Хотя часто цена, которая является справедливой в сделке между двумя сторонами, будет равна цене, которую можно получить на рынке, тем не менее, могут возникнуть ситуации, когда при определении справедливой стоимости необходимо будет принять во внимание моменты, которые не должны приниматься во внимание при определении рыночной стоимости, например, некоторые аспекты синергетической стоимости, возникающие при совмещении материальной заинтересованности.

50.4. К примерам использования справедливой стоимости относятся: (а) определение цены, справедливой в контексте владения акциями в некотируемом бизнесе, когда наличие долей в совместном капитале у двух конкретных сторон может означать, что цена, справедливая для них, отличается от цены, достижимой на рынке, а также (б) определение цены, которая являлась бы справедливой как для арендодателя, так и арендатора в рамках бессрочной передачи арендованного актива или при погашении арендного обязательства.

Согласно Федеральному закону №135-ФЗ от 29.07.1998 года «Об оценочной деятельности» в действующей редакции:

Рыночная стоимость - наиболее вероятная цена, по которой объект оценки может быть отчужден на дату оценки на открытом рынке в условиях конкуренции, когда стороны сделки действуют разумно, располагая всей необходимой информацией, а на величине цены сделки не отражаются какие-либо чрезвычайные обстоятельства, то есть когда:

- одна из сторон сделки не обязана отчуждать объект оценки, а другая сторона не обязана принимать исполнение;
- стороны сделки хорошо осведомлены о предмете сделки и действуют в своих интересах;
- объект оценки представлен на открытом рынке посредством публичной оферты, типичной для аналогичных объектов оценки;

- цена сделки представляет собой разумное вознаграждение за объект оценки и принуждения к совершению сделки в отношении сторон сделки с чьей-либо стороны не было;
- платеж за объект оценки выражен в денежной форме.

Возможность отчуждения на открытом рынке означает, что объект оценки представлен на открытом рынке посредством публичной оферты, типичной для аналогичных объектов, при этом срок экспозиции объекта на рынке должен быть достаточным для привлечения внимания достаточного числа потенциальных покупателей.

Разумность действий сторон сделки означает, что цена сделки - наибольшая из достижимых по разумным соображениям цен для продавца и наименьшая из достижимых по разумным соображениям цен для покупателя.

Полнота располагаемой информации означает, что стороны сделки в достаточной степени информированы о предмете сделки, действуют, стремясь достичь условий сделки, наилучших с точки зрения каждой из сторон, в соответствии с полным объемом информации о состоянии рынка и объекте оценки, доступным на дату оценки.

Отсутствие чрезвычайных обстоятельств означает, что у каждой из сторон сделки имеются мотивы для совершения сделки, при этом в отношении сторон нет принуждения совершить сделку.

Установлению подлежит рыночная стоимость объекта оценки и в случае использования в нормативном правовом акте не предусмотренных Федеральным законом №135-ФЗ от 29.07.1998 года «Об оценочной деятельности» в действующей редакции или стандартами оценки терминов, определяющих вид стоимости объекта оценки, в том числе терминов «действительная стоимость», «разумная стоимость», «эквивалентная стоимость», «реальная стоимость» и других (см. Статью 7. Предположение об установлении рыночной стоимости объекта оценки» ФЗ №135 от 29.07.1998 года «Об оценочной деятельности» в действующей редакции).

Таким образом, в настоящем Отчете справедливая стоимость Объекта оценки эквивалентна рыночной стоимости объекта оценки.

3. ПРИНЯТЫЕ ПРИ ПРОВЕДЕНИИ ОЦЕНКИ ОБЪЕКТА ОЦЕНКИ ДОПУЩЕНИЯ

3.1. Допущения

Следующие принятые при проведении оценки допущения, ограничения и пределы применения полученного результата являются неотъемлемой частью данного отчета.

1. Вся информация, полученная от Заказчика и его представителей в письменном или устном виде и не вступающая в противоречие с профессиональным опытом Оценщика, рассматривалась как достоверная.
2. Оценщик исходил из того, что на объект оценки имеются все подлежащие оценке права в соответствии с действующим законодательством. Однако анализ правоустанавливающих документов и имущественных прав на объект оценки выходит за пределы профессиональной компетенции Оценщика, и он не несет ответственности за связанные с этим вопросы. Оцениваемые права (требование) считается достоверным и достаточным для рыночного оборота оцениваемого объекта. Объект оценки считается свободным от каких-либо претензий или ограничений, кроме оговоренных в Отчете.
3. Оценщик не занимался измерениями физических параметров оцениваемого объекта (все размеры, содержащиеся в документах, представленных Заказчиком, рассматривались как истинные) и не несет ответственности за вопросы соответствующего характера.
4. Оценка производится без проведения осмотра. Всю информацию по количественным и качественным характеристикам Оценщик получает от заказчика. Оценщик делает допущение, что вся предоставленная информация по объекту оценки соответствует действительности и не несет ответственности, если она таковой не является.
5. Общедоступная отраслевая и статистическая информация была получена из источников, которые Оценщик считает достоверными, но, по независящим от Оценщика объективным причинам, данная информация не позволяет достоверно спрогнозировать влияние пандемии на ценообразование рынка объекта оценки.
6. Оценщик не гарантирует точного достижения результатов, прогнозируемых заказчиком оценки, так как события и обстоятельства часто реализуются не так, как ожидается вначале. Данные по рынку, сделки и предложения до сложившейся ситуацией с пандемией представлены в отчете и могут не отражать те же рыночные условия, наступившее после него. Условия, для которых выполнены расчеты являются корректными (сценарий социально-экономического и отраслевого развития в условиях пандемии). При развитии ситуации по иному сценарию результат оценки может быть иным.
7. Данные, использованные Оценщиком при подготовке отчета, были получены из надежных источников и считаются достоверными. Тем не менее, Оценщик не может гарантировать их абсолютную точность и во всех возможных случаях указывает источник информации.
8. Все расчеты в рамках настоящей оценки выполнены с помощью Microsoft Excel. В процессе расчетов числа не округлялись, за исключением тех случаев, когда в настоящем Отчете отдельно не сказано об использовании округленных значений. В связи с более точным вычислением десятичных знаков результаты расчетов могут отличаться от результатов, рассчитанных с помощью калькулятора.
9. Заказчик принимает на себя обязательство заранее освободить Оценщика от всякого рода расходов и материальной ответственности, происходящих из иска третьих лиц к Оценщику, вследствие легального использования результатов настоящего отчета, кроме случаев, когда в установленном судебном порядке определено, что возникшие убытки явились следствием мошенничества, халатности или умышленно неправомерных действий со стороны Оценщика или его сотрудников в процессе выполнения работ по определению стоимости объекта оценки.
10. От Оценщика не требуется появляться в суде или свидетельствовать иным образом в связи с проведением данной оценки, иначе как по официальному вызову суда.

3.2. ЗАЯВЛЕНИЕ О СООТВЕТСТВИИ

Оценщик делает заявление о том, что:

- факты, представленные в отчете правильны, и основываются на знаниях оценщика;
- анализ и заключения ограничены только сообщенными допущениями и условиями;
- оценщик не имел интереса в оцениваемом имуществе;
- гонорар оценщика не зависит от любых аспектов отчета;
- оценка была проведена в соответствии с кодексом этики и стандартами поведения;
- образование оценщика соответствует необходимым требованиям;
- оценщик имеет опыт оценки аналогичного имущества и знает район его нахождения;
- никто, кроме лиц, указанных в отчете, не обеспечивал профессиональной помощи в подготовке отчета.

Оценщик, Домарева К.О.



4. СВЕДЕНИЯ О ЗАКАЗЧИКЕ ОЦЕНКИ И ОБ ОЦЕНЩИКЕ

4.1. СВЕДЕНИЯ О ЗАКАЗЧИКЕ

Организационно-правовая форма	Общество с ограниченной ответственностью
Полное наименование	Общество с ограниченной ответственностью «ТрастЮнион Эссет Менеджмент» Д.У. Рентный ЗПИФ «Земельные ресурсы» (ИНН 7705794926, КПП 771401001)
Место нахождения	125284, г. Москва, Хорошёвское ш., д. 32А, пом. XIII комн. 84-87, 93, 96-102
ОГРН	5077746882384
Дата присвоения ОГРН	06.06.2007 г.
Дата регистрации юридического лица	06.06.2007 г.

4.2. СВЕДЕНИЯ ОБ ОЦЕНЩИКЕ, РАБОТАЮЩЕМ НА ОСНОВАНИИ ТРУДОВОГО ДОГОВОРА

Фамилия Имя Отчество	Домарева Ксения Олеговна
Дополнительные сведения	Почтовый адрес: 125284, город Москва, ш. Хорошёвское, д. 32А, пом XIII ком. 83,87 Тел.: +7 (499) 550-1509 Эл. адрес: k.domareva@mail.ru
Информация о членстве в саморегулируемой организации оценщиков	Членство в СРО – член «Союза «Федерация Специалистов Оценщиков»; включен в реестр оценщиков за регистрационным № 558. Саморегулируемая организация «Союз «Федерация Специалистов Оценщиков» 109147, г. Москва, ул. Марксистская, дом 34, стр. 10, оф. 7. Контактный телефон. 8 (495) 107-93-70 Внесена в единый государственный реестр саморегулируемых организаций оценщиков за рег. № 0017
Номер и дата выдачи документа, подтверждающего получение профессиональных знаний в области оценочной деятельности	Диплом о профессиональной переподготовке №240000707 по специальности «Оценка собственности», специализация «Оценка стоимости предприятия (бизнеса)» выданный ИДПО «ФГБОУ ВПО «Ставропольский государственный аграрный университет» 06.05.2013 г. Диплом о высшем образовании ЖБ №0202232 по специальности «Оценка», выданный ФГАОУ ВПО «Северо-Кавказский федеральный университет» 20.06.2013 г.
Номер, дата и направление квалификационного аттестата в области оценочной деятельности	№ 027848-1 от 10.08.2021 г. по направлению «Оценка недвижимости» № 015773-2 от 30.11.2018 г. по направлению «Оценка движимого имущества»
Сведения о страховании гражданской ответственности оценщика	Страхование гражданской ответственности – Страхование акционерное общество «ВСК», Договор/полис № 2100SB4003896 страхования ответственности оценщика от 27.09.2021 г., период страхования: с 28.09.2021 г. по 27.09.2022 г., лимит ответственности страховщика – 300 000 (Триста тысяч) рублей.
Стаж работы в оценочной деятельности, лет	8
Местонахождение оценщика	125284, город Москва, ш. Хорошёвское, д. 32А, пом XIII ком. 83,87
Основание для проведения оценщиком оценки объекта оценки	Трудовой договор № ТД-2/21 от 06.07.2021 г.
Степень участия оценщика в проведении оценки объекта оценки	а) сбор информации об объекте оценки; б) анализ рынка объекта оценки; в) расчет рыночной стоимости объекта оценки; г) формирование отчёта об оценке.
Сведения о независимости оценщика	Настоящим Оценщик подтверждает полное соблюдение принципов независимости, установленных ст. 16 Федерального закона от 29.07.1998 N 135-ФЗ «Об оценочной деятельности в Российской Федерации», при осуществлении оценочной деятельности и составлении настоящего отчета об оценке. Оценщик не является учредителем, собственником, акционером, должностным лицом или работником юридического лица - заказчика, лицом, имеющим имущественный интерес в объекте оценки.

	<p>Оценщик не состоит с указанными лицами в близком родстве или свойстве.</p> <p>Оценщик не имеет в отношении объекта оценки вещных или обязательственных прав вне договора и не является участником (членом) или кредитором юридического лица – заказчика, равно как и заказчик не является кредитором или страховщиком оценщика.</p> <p>Размер оплаты оценщику за проведение оценки объекта оценки не зависит от итоговой величины стоимости</p>
--	--

4.3. Сведения о Юридическом лице, с которым Оценщик заключил трудовой договор

Организационно-правовая форма	Общество с ограниченной ответственности
Полное наименование	Общество с ограниченной ответственности «ФандОценка»
Место нахождения	125284, город Москва, ш. Хорошёвское, д. 32А, пом XIII ком. 83,87, Тел. 8 (499) 550-15-09 Эл. адрес: info@fundocenka.com
Сведения о страховании при осуществлении оценочной деятельности	ООО «ФандОценка» - ответственность юридического лица застрахована в АО «АльфаСтрахование», договор (полис) обязательного страхования ответственности Оценочной компании № 0991R/776/90201/20 от 02 ноября 2020 года, лимит ответственности страховщика в период с 01 января 2021 г. по 31 декабря 2021 г. – 100 000 000 (Сто миллионов) рублей.
ОГРН	1107746432903
Дата присвоения ОГРН	26.05.2010 г.
Дата регистрации юридического лица	26.05.2010 г.
Сведения о независимости юридического лица, с которым оценщик заключил трудовой договор	<p>Настоящим Общество с ограниченной ответственностью «ФандОценка» подтверждает полное соблюдение принципов независимости, установленных ст. 16 Федерального закона от 29.07.1998 N 135-ФЗ «Об оценочной деятельности в Российской Федерации».</p> <p>Общество с ограниченной ответственностью «ФандОценка» подтверждает, что не имеет имущественного интереса в объекте оценки и (или) не является аффилированным лицом заказчика.</p> <p>Размер денежного вознаграждения за проведение оценки объекта оценки не зависит от итоговой величины стоимости объекта оценки, указанной в настоящем отчете об оценке</p>

5. ИНФОРМАЦИЯ ОБО ВСЕХ ПРИВЛЕЧЕННЫХ К ПРОВЕДЕНИЮ ОЦЕНКИ И ПОДГОТОВКЕ ОТЧЕТА ОБ ОЦЕНКЕ ОРГАНИЗАЦИЯХ И СПЕЦИАЛИСТАХ С УКАЗАНИЕМ ИХ КВАЛИФИКАЦИИ, И СТЕПЕНИ УЧАСТИЯ В ПРОВЕДЕНИИ ОЦЕНКИ ОБЪЕКТА ОЦЕНКИ

Иные организации и специалисты не привлекались.

6. ОСНОВНЫЕ ФАКТЫ И ВЫВОДЫ

6.1. ОСНОВАНИЕ ДЛЯ ПРОВЕДЕНИЯ ОЦЕНЩИКОМ ОЦЕНКИ ОБЪЕКТА ОЦЕНКИ

Основанием проведения оценки является Задание на оценку № 11/21 от 11.10.2021 г. к Договору № ФО/38-2018 от «10» августа 2018 года об оценке имущества, составляющего ООО «ТрастЮнион АйЭм» Д.У. Рентный ЗПИФ «Земельные ресурсы», именуемым в дальнейшем «Заказчик» и Обществом с ограниченной ответственностью «ФандОценка», именуемым в дальнейшем «Исполнитель».

Порядковый номер отчета 406/21, дата составления 19.10.2021 г.

6.2. ЦЕЛЬ ОЦЕНКИ

Целью оценки является определение рыночной (справедливой) стоимости права собственности на объект оценки, вид которой определяется в задании на оценку с учетом предполагаемого использования результата оценки (Международный стандарт финансовой отчетности (IFRS) 13 «Оценка справедливой стоимости», Федеральный стандарт оценки «Цель оценки и виды стоимости (ФСО №2)»).

6.3. ОБЩАЯ ИНФОРМАЦИЯ, ИДЕНТИФИЦИРУЮЩАЯ ОБЪЕКТ ОЦЕНКИ

Объектом оценки является: земельные участки (2 ед.) общей площадью 592 707 кв. м., расположенные в Солнечногорском районе Московской области.

6.4. РЕЗУЛЬТАТЫ ОЦЕНКИ, ПОЛУЧЕННЫЕ ПРИ ПРИМЕНЕНИИ РАЗЛИЧНЫХ ПОДХОДОВ К ОЦЕНКЕ

В результате проведения расчетов различными подходами были получены следующие значения стоимости объекта оценки:

Объект оценки	Результаты оценки, полученные при применении различных подходов к оценке		
	Затратный подход, руб.	Сравнительный подход, руб.	Доходный подход, руб.
Земельные участки (2 ед.) общей площадью 592 707 кв. м., расположенные в Солнечногорском районе Московской области	Не применялся	42 249 000	Не применялся

6.5. ИТОГОВАЯ ВЕЛИЧИНА СТОИМОСТИ ОБЪЕКТА ОЦЕНКИ

На основании предоставленной информации, выполненного анализа и расчетов рекомендуемая нами итоговая величина стоимости объекта оценки, с необходимыми допущениями и ограничениями, по состоянию на дату оценки², составляет:

42 249 000 (Сорок два миллиона двести сорок девять тысяч) рублей, в том числе:

№ п/п	Местоположение объекта оценки	Кадастровый номер	Общая площадь, сот.	Рыночная (справедливая) стоимость, руб.
1	Российская Федерация, Московская область, р-н Солнечногорский, с/п Пешковское	50:09:0000000:193498	5 616,55	41 753 000
2	р-н Солнечногорский, с/п Кутузовское, Российская Федерация, в районе д. Благовещенка	50:09:0000000:193492	310,52	496 000
	Итоги		592 707	42 249 000

² В соответствии с подпунктом 6 пункта 2 статьи 146 главы 21 «Налог на добавленную стоимость» Налогового кодекса Российской Федерации операции по реализации земельных участков (долей в них) не облагаются налогом на добавленную стоимость.

6.6. ОГРАНИЧЕНИЯ И ПРЕДЕЛЫ ПРИМЕНЕНИЯ ПОЛУЧЕННОЙ ИТОГОВОЙ СТОИМОСТИ

Полученный результат может быть использован лишь с учетом следующих ограничений:

- Настоящий отчет достоверен лишь в полном объеме и лишь в указанных в нем целях в Разделе 1 Отчета. Иное использование результатов оценки не предусматривается. Ни заказчик, ни оценщик не могут использовать отчет иначе, чем это предусмотрено договором на оценку.
- Приведенные в отчете величины стоимости действительны лишь на дату оценки. Оценщик не несет ответственности за последующие изменения рыночных условий. Общедоступная информация и методический инструментарий по независящим от Оценщика объективным причинам не позволяют достоверно спрогнозировать влияние пандемии на ценообразование рынка объекта оценки. Условия, для которых выполнены расчеты являются корректными (сценарий социально-экономического и отраслевого развития в условиях пандемии). При развитии ситуации по иному сценарию результат оценки может быть иным.
- Отчет об оценке содержит профессиональное мнение Оценщика относительно величины стоимости Объекта и не является гарантией того, что рассматриваемый Объект будет отчужден по указанной стоимости.
- После даты оценки определенная в отчете об оценке итоговая величина стоимости может значительно измениться в условиях пандемии. Поэтому определенную в отчете об оценке величину стоимости предпочтительно рассматривать в качестве рекомендуемой для целей, указанных в ст. 12 Федерального Закона № 135-ФЗ от 29.07.1998 «Об оценочной деятельности», в течение срока, меньшего, чем 6 месяцев.
- Использование отдельных положений и выводов вне контекста всего Отчета не предусматривается и может привести к искажению результатов оценки.

Оценщик, Домарева К.О.



7. ОПИСАНИЕ ОБЪЕКТА ОЦЕНКИ С УКАЗАНИЕМ ПЕРЕЧНЯ ДОКУМЕНТОВ, ИСПОЛЬЗУЕМЫХ ОЦЕНЩИКОМ И УСТАНОВЛИВАЮЩИХ КОЛИЧЕСТВЕННЫЕ И КАЧЕСТВЕННЫЕ ХАРАКТЕРИСТИКИ ОБЪЕКТА ОЦЕНКИ

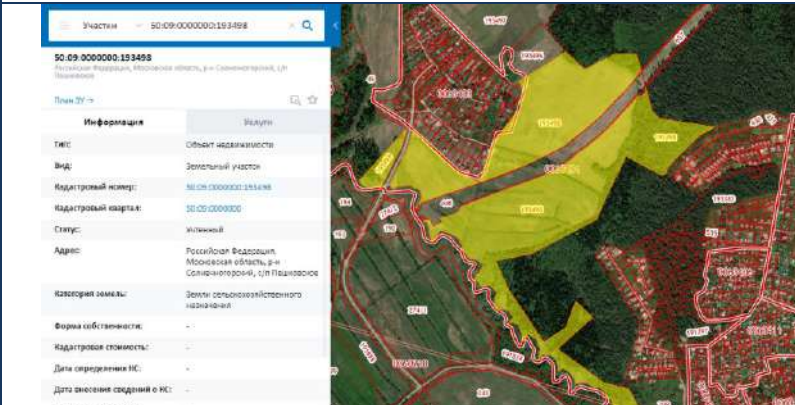
7.1. ПЕРЕЧЕНЬ ДОКУМЕНТОВ, ИСПОЛЬЗУЕМЫХ ОЦЕНЩИКОМ И УСТАНОВЛИВАЮЩИХ КОЛИЧЕСТВЕННЫЕ И КАЧЕСТВЕННЫЕ ХАРАКТЕРИСТИКИ ОБЪЕКТА ОЦЕНКИ

- Выписки из ЕГРН от 24.11.2018 г., 03.11.2020 г., 05.11.2020 г.
- Справка о состоянии земельного участка № 600-20 от 19.11.2020 г.
- Уточненное исковое заявление № 78-2019 от 07.09.2020 г.
- Справка № 20190725/ИЛ-19 от 25.07.2019 г.

7.2. Идентификация Объекта оценки

Земельные участки (2 ед.) общей площадью 592 707 кв. м., расположенные в Солнечногорском районе Московской области

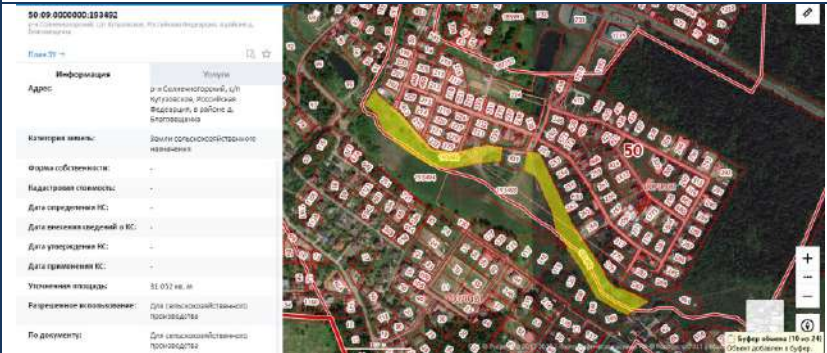
Таблица 7.2-1 Количественные и качественные характеристики объекта оценки с кадастровым номером: 50:09:0000000:193498

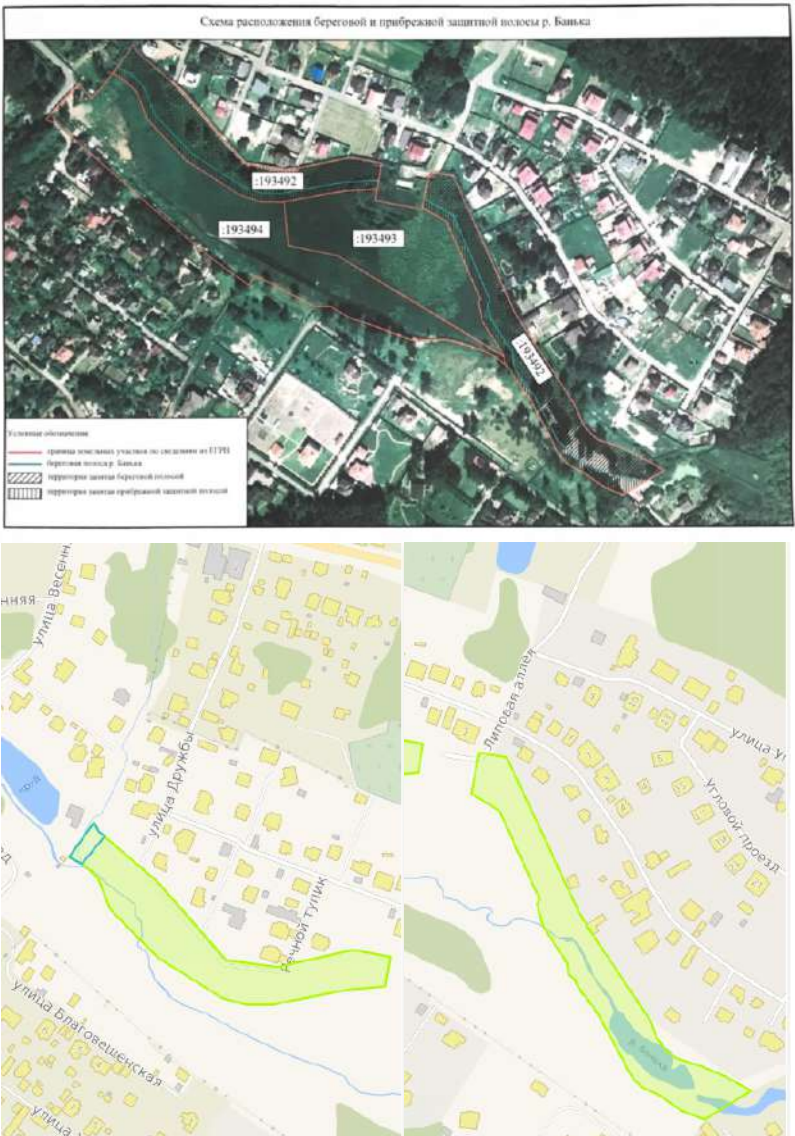
Характеристика	Показатель
Общие сведения	
Адрес объекта	Московская область, Солнечногорский район, с/пос. Пешковское
Кадастровый номер	50:09:0000000:193498
Площадь земельного участка, кв. м	561 655
Кадастровая стоимость земельного участка, руб.	-
Имущественные права на Объект оценки	Общая долевая собственность
Категория земель	Земли сельскохозяйственного назначения
Целевое назначение	Для сельскохозяйственного производства
Текущее использование	В настоящее время Объект оценки не используется
Субъект права	Владельцы инвестиционных паев – Рентный закрытый паевой инвестиционный фонд «Земельные ресурсы»
Ограничение (обременение) права собственности на земельный участок	Доверительное управление № 50:09:0000000:193498-50/416/2020-2 от 05.11.2020
Описание	
Рельеф участка	Ровный
Ближайшее радиальное шоссе от МКАД	Ленинградское
Расстояние от МКАД, км	32
Форма участка	Многоугольная
Подъездные пути	Имеются
Инженерные коммуникации	Есть возможность подключения
Наличие заболоченности	Нет
Наличие водных объектов	Нет
Улучшения на земельном участке (здания, постройки, сооружения)	Нет
Количественные и качественные характеристики элементов, входящих в состав объекта оценки, которые имеют специфику, влияющую на результаты оценки объекта оценки	Отсутствуют
Расположение участка на публичной кадастровой карте	

Характеристика	Показатель
Другие факторы и характеристики, относящиеся к объекту оценки, существенно влияющие на его стоимость	Наличие ограничений в использовании земельного участка 50:09-6.263 Придорожная полоса 50:00-6.337 Водоохранная зона

Источник: составлено Оценщиком

Таблица 7.2-2 Количественные и качественные характеристики объекта оценки с кадастровым номером: 50:09:0000000:193492

Характеристика	Показатель
Общие сведения	
Адрес объекта	Солнечногорском р-не, с/п Кутузовское, в районе д. Благовещенка
Кадастровый номер	50:09:0000000:193492
Площадь земельного участка, кв. м	31 052 кв. м
Кадастровая стоимость земельного участка, руб.	181 343,68
Имущественные права на Объект оценки	Общая долевая собственность
Категория земель	Земли сельскохозяйственного назначения
Целевое назначение	Для сельскохозяйственного производства
Текущее использование	В настоящее время Объект оценки не используется.
Субъект права	Владельцы инвестиционных паев – Рентный закрытый паевой инвестиционный фонд «Земельные ресурсы»
Ограничение (обременение) права собственности на земельный участок	Доверительное управление № 50:09:0000000:193492-50/416/2020-2 от 03.11.2020
Описание	
Рельеф участка	Ровный
Ближайшее радиальное шоссе от МКАД	Пятницкие
Расстояние от МКАД, км	15
Форма участка	Многоугольная, вытянутая
Подъездные пути	Имеются
Инженерные коммуникации	Есть возможность подключения
Наличие заболоченности	Нет
Наличие водных объектов	Нет
Улучшения на земельном участке (здания, постройки, сооружения)	Нет
Количественные и качественные характеристики элементов, входящих в состав объекта оценки, которые имеют специфику, влияющую на результаты оценки объекта оценки	Отсутствуют
Расположение участка на публичной кадастровой карте	

Характеристика	Показатель
<p>Другие факторы и характеристики, относящиеся к объекту оценки, существенно влияющие на его стоимость</p>	<p>Река Банька, пересечения с акваторией реки и ширина водоохранной зоны – 20 м. На основании данных Заказчика (письма от 25.07.2019 г. № 20190725/ИЛ-19)</p>  <p>Схема расположения береговой и прибрежной защитной полосы р. Банька</p> <p>Условные обозначения:</p> <ul style="list-style-type: none"> — граница земельного участка по кадастровому плану ЕГРН — береговая линия р. Банька — прибрежная защитная полоса — береговая защитная полоса

Источник: составлено Оценщиком

Справочно:

Водоохранные зоны

Согласно Водному Кодексу РФ, а именно Статье 65. Водоохранные зоны и прибрежные защитные полосы³:

Пункты 1, 2, 3, 10, 13, 15, 16, 16.1, 16.2, 17, 18:

«1. Водоохранными зонами являются территории, которые примыкают к береговой линии (границам водного объекта) морей, рек, ручьев, каналов, озер, водохранилищ и на которых устанавливается специальный режим осуществления хозяйственной и иной деятельности в целях предотвращения загрязнения, засорения, заиления указанных водных объектов и истощения их вод, а также сохранения среды обитания водных биологических ресурсов и других объектов животного и растительного мира (в ред. Федерального закона от 13.07.2015 № 244-ФЗ).

2. В границах водоохранных зон устанавливаются прибрежные защитные полосы, на территориях которых вводятся дополнительные ограничения хозяйственной и иной деятельности.

3. За пределами территорий городов и других населенных пунктов ширина водоохранной зоны рек, ручьев, каналов, озер, водохранилищ и ширина их прибрежной защитной полосы устанавливаются

³ http://www.consultant.ru/document/cons_doc_LAW_60683/4c65ff0f232195d8dccc08535d2c3923d5b67f1c/

от местоположения соответствующей береговой линии (границы водного объекта), а ширина водоохранной зоны морей и ширина их прибрежной защитной полосы - от линии максимального прилива. При наличии централизованных ливневых систем водоотведения и набережных границы прибрежных защитных полос этих водных объектов совпадают с парапетами набережных, ширина водоохранной зоны на таких территориях устанавливается от парапета набережной (в ред. Федеральных законов от 14.07.2008 № 118-ФЗ, от 07.12.2011 № 417-ФЗ, от 13.07.2015 № 244-ФЗ).

10. Водоохранные зоны рек, их частей, помещенных в закрытые коллекторы, не устанавливаются.

13. Ширина прибрежной защитной полосы реки, озера, водохранилища, имеющих особо ценное рыбоводное значение (места нереста, нагула, зимовки рыб и других водных биологических ресурсов), устанавливается в размере двухсот метров независимо от уклона прилегающих земель (в ред. Федерального закона от 21.10.2013 № 282-ФЗ)

15. В границах водоохранных зон запрещаются:

1) использование сточных вод в целях регулирования плодородия почв (в ред. Федерального закона от 21.10.2013 № 282-ФЗ);

2) размещение кладбищ, скотомогильников, объектов размещения отходов производства и потребления, химических, взрывчатых, токсичных, отравляющих и ядовитых веществ, пунктов захоронения радиоактивных отходов (в ред. Федеральных законов от 11.07.2011 № 190-ФЗ, от 29.12.2014 № 458-ФЗ);

3) осуществление авиационных мер по борьбе с вредными организмами (в ред. Федерального закона от 21.10.2013 № 282-ФЗ);

4) движение и стоянка транспортных средств (кроме специальных транспортных средств), за исключением их движения по дорогам и стоянки на дорогах и в специально оборудованных местах, имеющих твердое покрытие;

5) строительство и реконструкция автозаправочных станций, складов горюче-смазочных материалов (за исключением случаев, если автозаправочные станции, склады горюче-смазочных материалов размещены на территориях портов, инфраструктуры внутренних водных путей, в том числе баз (сооружений) для стоянки маломерных судов, объектов органов федеральной службы безопасности), станций технического обслуживания, используемых для технического осмотра и ремонта транспортных средств, осуществление мойки транспортных средств (п. 5 в ред. Федерального закона от 02.08.2019 № 294-ФЗ);

6) размещение специализированных хранилищ пестицидов и агрохимикатов, применение пестицидов и агрохимикатов (п. 6 введен Федеральным законом от 21.10.2013 № 282-ФЗ);

7) сброс сточных, в том числе дренажных, вод (п. 7 введен Федеральным законом от 21.10.2013 № 282-ФЗ);

8) разведка и добыча общераспространенных полезных ископаемых (за исключением случаев, если разведка и добыча общераспространенных полезных ископаемых осуществляются пользователями недр, осуществляющими разведку и добычу иных видов полезных ископаемых, в границах предоставленных им в соответствии с законодательством Российской Федерации о недрах горных отводов и (или) геологических отводов на основании утвержденного технического проекта в соответствии со статьей 19.1 Закона Российской Федерации от 21 февраля 1992 года № 2395-1 "О недрах") (п. 8 введен Федеральным законом от 21.10.2013 № 282-ФЗ)

16. В границах водоохранных зон допускаются проектирование, строительство, реконструкция, ввод в эксплуатацию, эксплуатация хозяйственных и иных объектов при условии оборудования таких объектов сооружениями, обеспечивающими охрану водных объектов от загрязнения, засорения, заиления и истощения вод в соответствии с водным законодательством и законодательством в области охраны окружающей среды. Выбор типа сооружения, обеспечивающего охрану водного объекта от загрязнения, засорения, заиления и истощения вод, осуществляется с учетом необходимости соблюдения установленных в соответствии с законодательством в области охраны окружающей среды нормативов допустимых сбросов загрязняющих веществ, иных веществ и микроорганизмов. В целях настоящей статьи под сооружениями, обеспечивающими охрану водных объектов от загрязнения, засорения, заиления и истощения вод, понимаются:

1) централизованные системы водоотведения (канализации), централизованные ливневые системы водоотведения;

2) сооружения и системы для отведения (сброса) сточных вод в централизованные системы водоотведения (в том числе дождевых, талых, инфильтрационных, поливомоечных и дренажных вод), если они предназначены для приема таких вод;

3) локальные очистные сооружения для очистки сточных вод (в том числе дождевых, талых, инфильтрационных, поливомоечных и дренажных вод), обеспечивающие их очистку исходя из нормативов, установленных в соответствии с требованиями законодательства в области охраны окружающей среды и настоящего Кодекса;

4) сооружения для сбора отходов производства и потребления, а также сооружения и системы для отведения (сброса) сточных вод (в том числе дождевых, талых, инфильтрационных, поливомоечных и дренажных вод) в приемники, изготовленные из водонепроницаемых материалов;

5) сооружения, обеспечивающие защиту водных объектов и прилегающих к ним территорий от разливов нефти и нефтепродуктов и иного негативного воздействия на окружающую среду. (п. 5 введен Федеральным законом от 02.08.2019 № 294-ФЗ) (часть 16 в ред. Федерального закона от 21.10.2013 № 282-ФЗ)

16.1. В отношении территорий ведения гражданами садоводства или огородничества для собственных нужд, размещенных в границах водоохраных зон и не оборудованных сооружениями для очистки сточных вод, до момента их оборудования такими сооружениями и (или) подключения к системам, указанным в пункте 1 части 16 настоящей статьи, допускается применение приемников, изготовленных из водонепроницаемых материалов, предотвращающих поступление загрязняющих веществ, иных веществ и микроорганизмов в окружающую среду (часть 16.1 введена Федеральным законом от 21.10.2013 № 282-ФЗ; в ред. Федерального закона от 29.07.2017 № 217-ФЗ).

16.2. На территориях, расположенных в границах водоохраных зон и занятых защитными лесами, особо защитными участками лесов, наряду с ограничениями, установленными частью 15 настоящей статьи, действуют ограничения, предусмотренные установленными лесным законодательством правовым режимом защитных лесов, правовым режимом особо защитных участков лесов (часть 16.2 введена Федеральным законом от 27.12.2018 № 538-ФЗ).

17. В границах прибрежных защитных полос наряду с установленными частью 15 настоящей статьи ограничениями запрещаются:

- 1) распашка земель;
- 2) размещение отвалов размываемых грунтов;
- 3) выпас сельскохозяйственных животных и организация для них летних лагерей, ванн.

18. Установление границ водоохраных зон и границ прибрежных защитных полос водных объектов, в том числе обозначение на местности посредством специальных информационных знаков, осуществляется в порядке, установленном Правительством Российской Федерации (часть 18 в ред. Федеральных законов от 14.07.2008 № 118-ФЗ, от 03.08.2018 № 342-ФЗ)».

Охранная зона инженерных коммуникаций⁴

Охранные зоны коммуникаций определяют, на каком минимальном расстоянии от коммуникаций могут располагаться жилые и промышленные строения (объекты). Данные параметры устанавливаются в СН 245-71 “Санитарные нормы проектирования промышленных предприятий”, СН 461-74 “Нормы отвода земель для линий связи”, СН 467-74 “Нормы отвода земель для автомобильных дорог” и “Методических рекомендациях к производству проектно-изыскательских работ с учетом охранных зон коммуникаций и санитарно-защитных зон промобъектов”.

Охранная зона инженерных коммуникаций и сооружений – это часть территории вблизи (вдоль, вокруг) инженерных коммуникаций и сооружений, расположенных под землей. Границы данной территории определяются исходя из категории охраняемого объекта и в строгой соответствии с действующими нормативно-правовыми актами. В данной охраняемой зоне запрещается осуществлять любую деятельность без согласования с владельцем данных сооружений, а также с определенными органами, несущими контроль за данными подземными инженерными коммуникациями и сооружениями.

Охранные зоны (зоны с особыми условиями использования территорий) образуются в целях:

⁴ <https://rkc56.ru/terms/?id=118>

1. обеспечения безопасности собственников смежных землепользований и создания необходимых условий для эксплуатации вышеуказанных сооружений.

2. обеспечения условий охраны памятников природы, истории и культуры, археологических объектов, защиты природных комплексов, природных ландшафтов и особо охраняемых природных территорий от загрязнения и разрушения в результате хозяйственной и иной деятельности.

Земельные участки, которые включены в состав таких зон, у собственников земельных участков не изымаются, но в их границах должен быть введен особый режим их использования, ограничивающий или запрещающий те виды деятельности, которые несовместимы с описанными выше целями установления охранных зон.

Охранные зоны (зоны с особыми условиями использования территорий) устанавливаются на землях, непосредственно прилегающих (смежным) к объектам, в отношении которых установлены такие зоны (при этом сам объект, в отношении которого установлена данная зона, в состав зоны не входит).

7.3. ОПИСАНИЕ МЕСТОПОЛОЖЕНИЯ ОБЪЕКТА ОЦЕНКИ

Оцениваемый земельный участок расположен на территории Солнечногорского района Московской области.

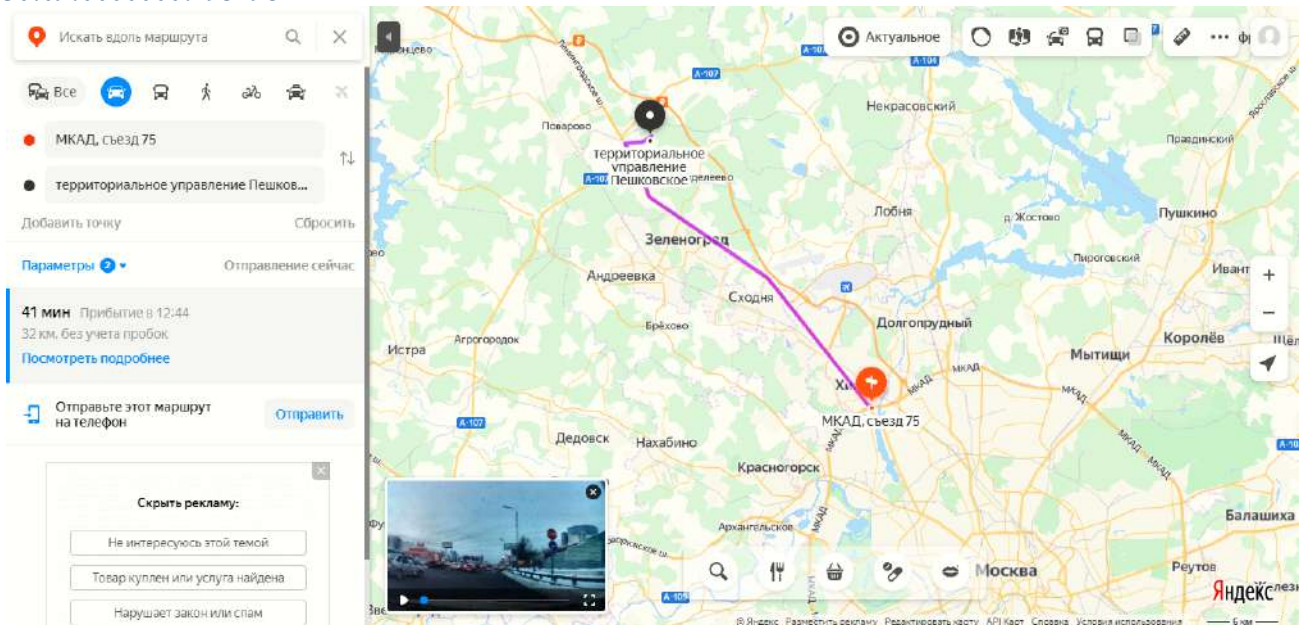
Далее приведено краткое описание района.

Рисунок 7-1. Расположение на карте объекта оценки с кадастровым номером: 50:09:0000000:193498



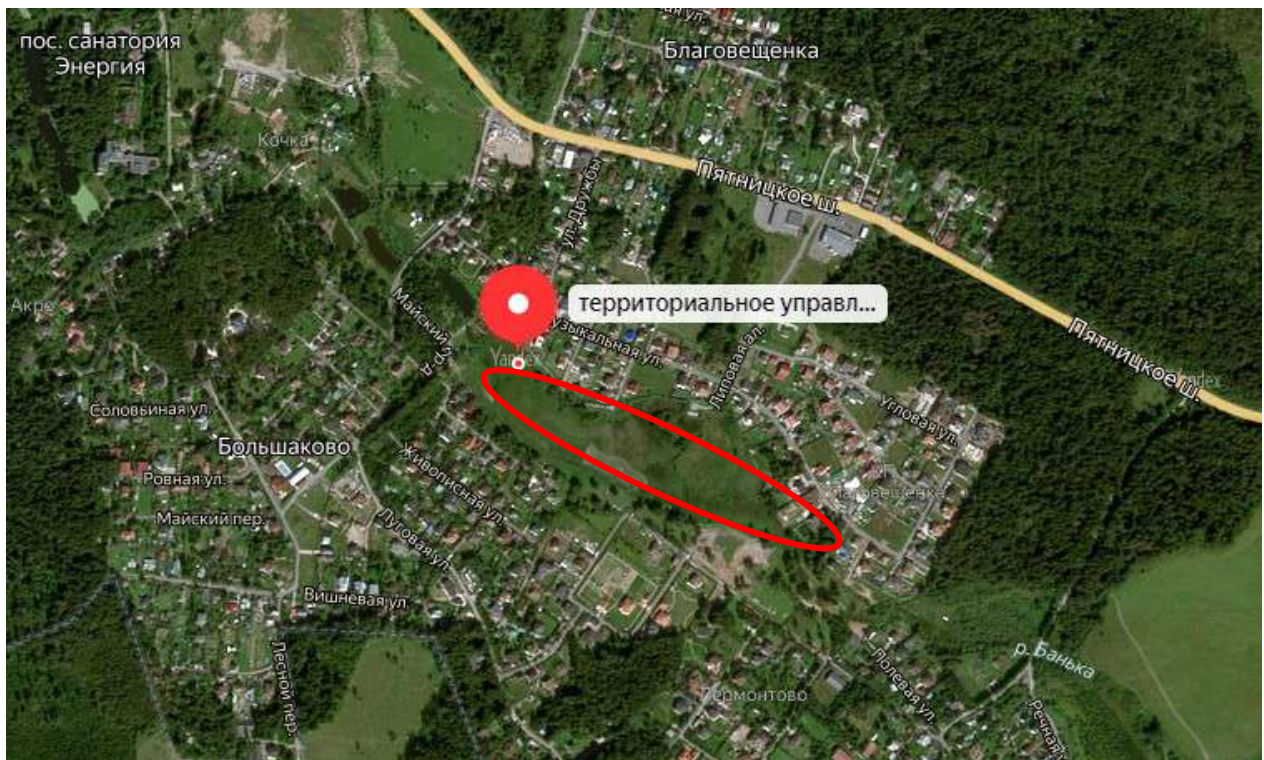
Источник: Яндекс Карты (<https://yandex.ru/maps/>)

Рисунок 7-2. Расположение относительно МКАД объекта оценки с кадастровым номером: 50:09:0000000:193498



Источник: Яндекс карты⁵ (<https://yandex.ru/maps>)

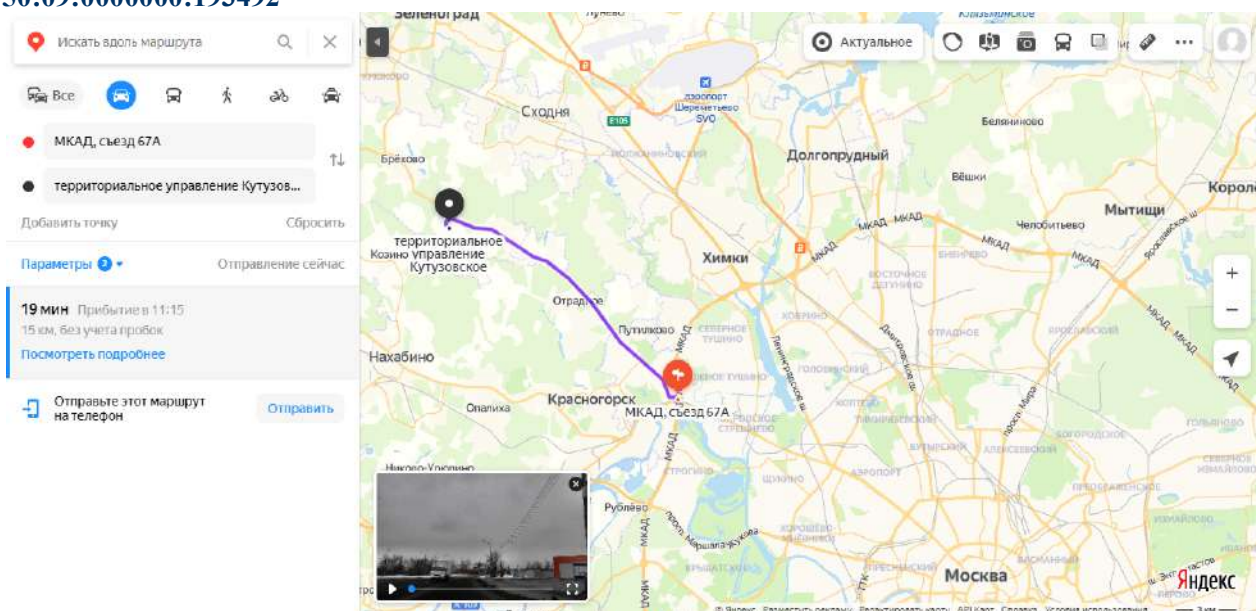
Рисунок 7-1. Расположение на карте объекта оценки с кадастровым номером: 50:09:0000000:193492



Источник: Яндекс Карты (<https://yandex.ru/maps/>)

⁵ Источник информации: местоположение оцениваемого объекта на местности (карте), определялось по «Яндекс. Картам» - поисково-информационному сервису.

Рисунок 7-2. Расположение относительно МКАД объекта оценки с кадастровым номером: 50:09:0000000:193492



Источник: Яндекс карты⁶ ([https:// yandex.ru/maps](https://yandex.ru/maps))

Солнечногорский район⁷

Солнечногорский муниципальный район расположен на северо-западе Московской области и граничит с Клинским, Истринским, Химкинским, Красногорским, Дмитровским, Мытищинским районами Московской области и Зеленоградским административным округом города Москвы.

Площадь района - 108 507 га. На 01.01.2016 г. численность населения составляла 138 764 человек. Административный центр - город Солнечногорск. В состав района входят 5 городских и 6 сельских поселений.

Экономика.

Экономика района представлена развитым промышленным производством, строительством, предприятиями торговли и общественного питания, транспорта и связи, жилищно-коммунального хозяйства и другими отраслями. В настоящее время основу экономического потенциала Солнечногорского муниципального района составляет высокотехнологичное промышленное производство. Предприятия производят разнообразную продукцию, в том числе: металлоконструкции, металлические сетки, трубы, изделия из пластика, продукты питания, косметику, строительные материалы, мебель и другую продукцию, оказывают транспортные и логистические услуги. Предприятия АПК специализируются на переработке мяса.

Среди предприятий промышленного сектора, стабильно обеспечивающих положительные темпы роста: ООО «ПепсиКо Холдингс», ООО «Харрис СНГ», ОАО «Завод металлических сеток «Лепсе», ОАО «Солнечногорский механический завод», ЗАО «Солнечногорский электромеханический завод», ООО ПК «ЭКО СЕНЕЖ», ООО АПК «Дубинино», ЗАО «Завод новых полимеров «Сенеж», ООО «Форма-строй», ООО СП «Витраж», ОАО НПО «Стеклопластик», ЗАО «Солнечногорский завод «Европласт», филиал ООО «Икея-Торг», ООО «ФШМ №1», ООО «Сладкий орешек».

Наука.

На территории района находятся научные центры, имеющие общероссийское и международное значение: ФГУП «ВНИИ физико-технических и радиотехнических измерений» (стандартизация и метрология), ГУ «ВНИИ птицеперерабатывающей промышленности» (технологии переработки сельхозпродукции), ОАО «НПО Стеклопластик» (создание многофункциональных материалов из стекловолокна).

Предпринимательство.

Развитие малого и среднего бизнеса остается ключевым фактором экономического роста и роста доходов населения. Это один из основных источников создания новых рабочих мест и пополнения районного бюджета. Вклад малого бизнеса в экономику района возрастает с каждым годом.

⁶ Источник информации: местоположение оцениваемого объекта на местности (карте), определялось по «Яндекс. Картам» - поисково-информационному сервису.

⁷ http://solreg.ru/socio_economic/

В сфере малого и среднего бизнеса за 2016 год создано 842 субъекта малого и среднего предпринимательства. На 01.01.2017 на территории Солнечногорского муниципального района зарегистрировано 8010 субъектов малого и среднего бизнеса, из них: 3421 – малые и средние предприятия, 4589 – индивидуальные предприниматели.

Из бюджетов разных уровней в 2016 году 13 предприятий Солнечногорского муниципального бюджета получили субсидий на сумму 35 млн. рублей. Малое и среднее предпринимательство представлено в таких отраслях экономики, как торговля, общественное питание, сфера услуг, промышленность, строительство.

Инвестиции.

Высокая инвестиционная привлекательность является ключевым фактором повышения конкурентоспособности района, поэтому местные власти стремятся создать в районе благоприятный инвестиционный климат. Привлекательность Солнечногорского муниципального района для инвесторов характеризуется такими факторами как: выгодное географическое расположение, наличие развитой транспортной инфраструктуры, коммуникаций, энергетики, трудовых ресурсов и квалифицированных кадров, а также поддержка инвесторов со стороны районных властей на всех этапах реализации проектов. В 2016 году в Солнечногорский муниципальный район было проинвестировано – 19 824,84 млн. рублей, создано 2273 рабочих места, введено в эксплуатацию 5 крупных инвестиционных проектов с совокупным объемом инвестиций 5,1 млрд. рублей. В 2017 году планируется ввести в эксплуатацию 6 крупных инвестиционных проектов с совокупным объемом инвестиций более 15 млрд. рублей, также будет создано более 3 000 рабочих мест. На территории Солнечногорского муниципального района успешно осуществляют свою деятельность такие предприятия с иностранными инвестициями, как ООО «ПепсиКо Холдингс», ООО «Харрис СНГ», ЗАО «ЛОНМАДИ», ЗАО «КВИНТМАДИ», ООО «Камоцци Пневматика», ЗАО «Шуко интернационал Москва», ООО «Шерлэнд».

Новостройки.

В центре города планируется снос 16 ветхих домов площадью 6,9 кв. м. На этом месте до 2020 года будет построено 278 тыс. кв. м нового комфортного жилья. Новой современной частью города Солнечногорска стал микрорайон Рекинцо-2. В инфраструктуре микрорайона планируется строительство школы, двух детских садов, многоэтажных гаражей, компьютерного клуба и других объектов социально-культурного назначения.

В западной части города Солнечногорска начато комплексное строительство жилых домов, зданий инженерной инфраструктуры, с проведением благоустройства и озеленения территории. В состав проектируемой застройки входят шесть 12-ти этажных домов, объекты соцкультбыта, детский сад и школа. Солнечногорский муниципальный район принимает участие в реализации программы Московской области «Спорт Подмосковья». По исполнению программных мероприятий в 2014 году выполнены работы по инженерным изысканиям, подготовке проектной и рабочей документации на строительство ФОК с универсальным спортивным залом в городском поселении Поварово.

Транспорт.

Через район проходят важные транспортные магистрали России: Октябрьская железная дорога и автомагистраль «Москва-Санкт-Петербург» (М-10 «Россия»), на юго-востоке район граничит с международным аэропортом «Шереметьево». Кроме того, по территории района проходят Московская кольцевая железная дорога, Малая бетонная кольцевая автодорога (МБК) и автомобильные трассы, в том числе, Пятницкое шоссе, Таракановское шоссе и др. В конце 2014 года было открыто движение по первому участку скоростной платной автомагистрали «Москва—Санкт-Петербург» (М-11) с 15-58км.

В районе осуществляется совершенствование дорожной инфраструктуры: продолжается строительства скоростной платной автомагистрали «Москва — Санкт-Петербург» в обход Солнечногорска, ЦКАД (Центральной кольцевой автомобильной дороги), систематически осуществляется ремонт автодорог Солнечногорского района. С целью обеспечения безопасности пешеходов через автомагистраль «Москва — Санкт-Петербург».

На территории Солнечногорского муниципального района действует 18 регулярных маршрутов. Карта «Стрелка» действует с 1 февраля 2015 года, ей оплачивается более 70 % всех поездок. Принимается к оплате на всех муниципальных маршрутах.



7.4. АНАЛИЗ НАИБОЛЕЕ ЭФФЕКТИВНОГО ИСПОЛЬЗОВАНИЯ

Наиболее эффективное использование является основополагающей предпосылкой при определении рыночной стоимости. В соответствии со Стандартами оценки, под наиболее эффективным способом использования имущества понимается «наиболее вероятное использование имущества, являющееся физически возможным, разумно оправданным, юридически законным, осуществимым с финансовой точки зрения и в результате, которого стоимость оцениваемого имущества будет максимальной».

Для определения наиболее эффективного использования необходимо следовать четырем критериям:

юридическая правомочность - рассмотрение тех способов использования, которые разрешены действующим законодательством и нормативными документами всех уровней, распоряжениями о функциональном зонировании, ограничениями на предпринимательскую деятельность, положениями об исторических зонах, экологическим законодательством и т. п.;

физическая возможность - рассмотрение физически реальных в данной местности и для данного участка способов использования (форма и размеры участка, свойства грунтов и т. п.);

экономическая оправданность (финансовая осуществимость) - рассмотрение того, какое физически возможное и юридически правомочное использование будет давать владельцу недвижимости приемлемый доход, превышающий расходы на содержание недвижимости;

максимальная эффективность (оптимальный выбор застройки) - выбор того, какой из правомочных, физически осуществимых и экономически оправданных видов использования будет приносить максимальный чистый доход или приводить к максимальной текущей стоимости объекта.

Несоответствие потенциального варианта использования любому из критериев не позволяет рассматривать его в качестве наиболее эффективного.

Под стоимостью, максимизации которой следует достичь, понимается рыночная стоимость. При этом, как следует из определения стоимости, способ использования недвижимости должен быть типичен для района, где она расположена.

Факторы, которые следует принять во внимание при этом, включают потенциал местоположения, рыночный спрос, правовую, технологическую и финансовую обоснованность проекта.

Рассмотрев структуру рынка недвижимости и проведя анализ экономического окружения объекта исследования, можно делать выводы о том, какого типа недвижимость может быть востребована в зоне расположения объекта.

Для оцениваемой территории необходимо рассмотреть варианты использования, которые физически возможны и юридически правомочны с точки зрения своего потенциально доходного использования.

Наиболее эффективное использование определяется как возможное (вероятное) и разумно обоснованное использование объекта оценки, которое физически реализуемо, юридически допустимо, финансово оправдано и обеспечивает максимальную стоимость объекта

Анализ наиболее эффективного использования объекта оценки предполагает отбор вариантов его альтернативного использования. Список вариантов формируется, как правило, с учетом интересующих участников рынка возможностей полного или частичного изменения функционального назначения, конструктивных решений (например, ремонт, реконструкция, снос, новое строительство), изменения состава прав, других параметров, а также с учетом разрешенных вариантов использования земельного участка.

Анализ наиболее эффективного использования выполняется и отражается в отчете путем проверки соответствия рассматриваемых вариантов использования нескольким критериям по следующему алгоритму:

- отбор вариантов использования объекта оценки, соответствующих действующим законодательству;
- проверка каждого варианта использования, отобранного на предыдущем этапе, на физическую осуществимость;
- проверка каждого варианта использования, отобранного на предыдущем этапе, на экономическую целесообразность;
- выбор варианта экономически целесообразного использования, при котором стоимость объекта оценки может быть максимальной;
- формирование вывода о признанном оценщиком варианте наиболее эффективного использования объекта оценки.

Анализ НЭИ для земельного участка как свободного

Под свободным земельным участком понимается земельный участок, который для целей анализа наиболее эффективного использования рассматривается как свободный от улучшений, характерных для его существующего использования.

Объект оценки представляет собой не застроенный земельный участок, относящийся к категории земель – земли сельскохозяйственного назначения, разрешенное использование – для сельскохозяйственного производства.

Критерий юридической допустимости

Категория земель - земли сельскохозяйственного назначения. Разрешенное использование – для сельскохозяйственного производства

В соответствии с ч. 1 ст. 78 Земельного кодекса РФ: Земли сельскохозяйственного назначения могут использоваться для ведения сельскохозяйственного производства, создания защитных лесных насаждений, научно-исследовательских, учебных и иных связанных с сельскохозяйственным производством целей, а также для целей аквакультуры (рыбоводства):

- крестьянскими (фермерскими) хозяйствами для осуществления их деятельности, гражданами, ведущими личные подсобные хозяйства, садоводство, животноводство, огородничество;
- хозяйственными товариществами и обществами, производственными кооперативами, государственными и муниципальными унитарными предприятиями, иными коммерческими организациями;
- некоммерческими организациями, в том числе потребительскими кооперативами, религиозными организациями;
- казачьими обществами;
- опытно-производственными, учебными, учебно-опытными и учебно-производственными подразделениями научных организаций, образовательных организаций, осуществляющих подготовку кадров в области сельского хозяйства, и общеобразовательных организаций;
- общинами коренных малочисленных народов Севера, Сибири и Дальнего Востока Российской Федерации для сохранения и развития их традиционных образа жизни, хозяйствования и промыслов.

Таким образом, юридически допустимо использовать земельный участок для сельскохозяйственного

производства.

Критерии физической возможности и экономической оправданности

Диктуется физическими характеристиками самого участка (инженерно-геологические параметры грунтов, местоположение, достаточность размера участков и т.д.), а также особенностями окружающей застройки.

На данном этапе следует отказаться от вариантов, физически не реализуемых на оцениваемом земельном участке вследствие особенностей окружающей их застройки.

Согласно данным предоставленным заказчиком, на оцениваемом участке имеется лесной массив. Согласно заданию на оценку, оценка производится с учетом данного фактора.

Критерий максимальной продуктивности

Исходя из вышеперечисленных факторов, Оценщик выбрал максимально эффективный вариант использования земельного участка как свободного – для сельскохозяйственного производства.

Вывод

На основании проведенного анализа было определено, что с учетом местоположения и индивидуальных характеристик объекта оценки наиболее эффективным будет использование оцениваемого недвижимого имущества по его целевому назначению - для сельскохозяйственного производства.

8. АНАЛИЗ РЫНКА ОБЪЕКТА ОЦЕНКИ, ЦЕНООБРАЗУЮЩИХ ФАКТОРОВ, А ТАКЖЕ ВНЕШНИХ ФАКТОРОВ, ВЛИЯЮЩИХ НА ЕГО СТОИМОСТЬ

Согласно ФСО №3 в отчете об оценке должен быть приведен анализ рынка объекта оценки, а также анализ других внешних факторов, влияющих на его стоимость. В разделе анализа рынка должна быть представлена информация по всем ценообразующим факторам, использовавшимся при определении стоимости, и содержаться обоснование значений или диапазонов значений ценообразующих факторов. На рыночную стоимость существенное влияние оказывают общая макроэкономическая ситуация в стране и локальная ситуация, сложившаяся в регионе расположения объекта.

В данном разделе приводится, по возможности, наиболее актуальная информация в соответствии с имеющимися в открытых источниках, обзорами, публикуемыми профессиональными аналитиками. При этом учитывается, что обзоры, максимально приближенные к дате, зачастую еще не сформированы, а имеющиеся обзоры охватывают не все сегменты рынка, поэтому часть сведений, приводимых в данном разделе, относится к более ранним датам.

8.1. Анализ влияния общей политической и социально-экономической обстановки в стране и регионе расположения объекта оценки на рынок оцениваемого объекта

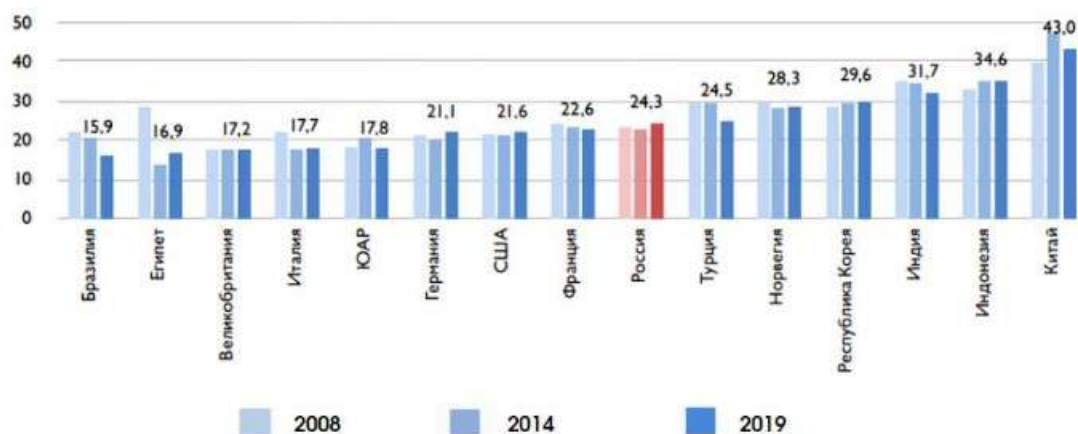
Социально-экономическая обстановка

В отличие от кризиса 2008–2009 годов, к нынешнему кризису, российская экономика подошла после фактической десятилетней стагнации: с 2008 года ВВП России вырос на 11 % в то время, как в среднем по миру накопленным итогом рост составил 45 %, а по развивающимся странам 70 %.



Динамика ВВП в постоянных ценах в 2008–2019 годов, 2008 год = 1

В период с 2008 по 2014 год доля инвестиций в основной капитал от ВВП в России снизилась на 0,6 п.п., и несмотря на то, что к 2019 году этот показатель увеличился до 24,3 %, Россия по-прежнему уступает многим развивающимся странам.



Инвестиции в основной капитал (% от ВВП)

Россия столкнулась с двойным ударом по экономике, помимо последствий пандемии коронавируса и ограничительных мер негативное влияние оказывает резкое падение цен на нефть и другие ресурсы. В результате негативных последствий от распространения коронавирусной инфекции COVID-19 на экономику, падения цен на нефть, а также от отсутствия активной и масштабной стимулирующей политики ожидается, что темпы сокращения ВВП России (-5,5%) окажутся больше, чем среднемировой показатель (-3%).

Результаты экономического развития за последние 10 лет привели к тому, что перед началом кризиса 2020 года темпы роста ВВП, инвестиции в основной капитал и реальные располагаемые доходы населения находились на низком уровне.

Пандемия COVID-19 в России затронула порядка 4,17 млн компаний⁸ и ИП от общего числа 6,05 млн, то есть до 67 % малых, средних и крупных предприятий и ИП. МСП, которые столкнулись с падением выручки более чем на 30 %, работают в 65 классах ОКВЭД⁹ из 88 существующих.

По данным мониторинга «Мнение малого и среднего бизнеса о мерах государственной поддержки в период эпидемии коронавируса»¹⁰:

- 53,3 % компаний характеризуют свое положение как «кризис» и «катастрофа»;
- 62,2 % оценивают шанс выживания ниже 50 %;
- на текущий момент деятельность приостановлена у 35,7 % компаний, на пике карантина не работало 56,1 % компаний;
- 55,6 % компаний отметили, что спрос сократился на 50 % и более;
- ключевые трудности — невозможность платить заработную плату (52,4 %), аренду и налог на имущество (42,8 %);
- большинство компаний не сократили сотрудников, но снизили ФОТ (60,88 %) и отправили сотрудников в отпуск за свой счет (57,6 %).

По итогам II квартала российская экономика упала на 9,6%. Всему виной ограничение производственной деятельности — если первые три месяца года страна еще старалась набирать обороты, и рост экономики прогнозировался на уровне в 1-2 %, то начиная с весны финансового спада уже было невозможно избежать: в апреле экономика рухнула на 12 %, в мае — почти на 11 %, а в июне — на 6,4%. Главная причина обрушения на поверхности: экономическая деятельность, по сути, была остановлена пандемией и режимом самоизоляции. По оценкам Минэкономразвития, в III квартале российское ВВП недосчитается 6,3%, а в IV квартале упадет еще на 5,2%.

При столкновении с предыдущими кризисными ситуациями российская экономика обладала определенным потенциалом, рассчитывая на который можно было восстановиться в самые оперативные периоды времени. В настоящее время главной составляющей служит сокращение спроса со стороны потребительского сектора, в среднем на 30 %.

За время самоизоляции сфера развлечений потеряла 70-80 %. Ресторанный бизнес понес убытки от 60 % до 100 %, строительный сектор, в зависимости от региона и типа стройки, потерял от 20 % до 60 %. Бизнес перевозок зафиксировал снижение до 30 %. Экономика России в целом просела на 20-25 % к аналогичному периоду прошлого года.

О текущей ценовой ситуации¹¹

За неделю с 14 по 20 сентября темпы роста потребительских цен составили 0,10% (0,04% неделей ранее). В продовольственном сегменте рост цен на плодоовощную продукцию составил +0,27% после снижения на -0,71% неделей ранее, а на продукты питания за исключением овощей и фруктов сохранился на уровне 0,3%. На непродовольственные товары динамика цен стабильная (+0,06% после +0,04%), в том числе за счет замедления роста цен на легковые автомобили и возобновившегося снижения цен на строительные материалы. На бензин цены продолжают снижаться.

8 Подсчитано по данным реестра МСП, ЕГРЮЛ количество субъектов по 161 пострадавшему ОКВЭД в качестве основного. 161 пострадавший ОКВЭД определен как обобщение уже признанных пострадавшими Правительством РФ ОКВЭД и данных уполномоченных в регионах и поступивших обращений. Перечень этих ОКВЭД приводится в приложении.

9 Агрегированы данные Постановлений Правительства РФ от 03.04.2020 г. № 434, от 16.05.2020 № 696, уполномоченных по защите прав предпринимателей в субъектах РФ, обращений к Уполномоченному при Президенте РФ

10 Мониторинг проводится Институтом Уполномоченного с начала апреля 2020 года на регулярной основе. Данный мониторинг проведен 19 мая 2020 года

11 <https://www.economy.gov.ru/material/file/cf18537f5dff3359dace4628a6a2a058/22092021.pdf>

Потребительская инфляция

1. За неделю с 14 по 20 сентября инфляция составила 0,10% (0,04% неделей ранее).
2. В продовольственном секторе на отчетной неделе выросли цены на плодоовощную продукцию (+0,3% н/н после снижения на -0,7% н/н неделей ранее) при удорожании картофеля (+0,1%), а также сезонном росте цен на огурцы и помидоры. На продукты питания за исключением овощей и фруктов цены выросли на 0,31% после роста на 0,27% неделей ранее, при этом темпы роста цен на мясопродукты составили +0,5% (0,3% неделей ранее), на молоко и молочную продукцию +0,3%, как и неделей ранее, на яйца наблюдалось сезонное ускорение роста цен (до +2,1% после +0,4% неделей ранее). На подсолнечное масло темпы роста цен умеренные (+0,04% вторую неделю подряд).
3. В сегменте непродовольственных товаров за исключением бензина ситуация стабильная (0,06% после 0,04%). Продолжилось замедление темпов роста цен на легковые автомобили (0,17% после 0,22%), возобновилось снижение цен на строительные материалы (-1,4% после +0,1%), а также ускорилось снижение цен электротовары и другие бытовые приборы (-0,21% после -0,06%). На бензин снижение цен продолжилось (-0,02% после -0,1% и -0,3% двумя неделями ранее).
4. В сегменте регулируемых и туристических услуг сохраняется дефляция четвертую неделю подряд (-0,13% после -0,16% неделей ранее) при продолжающемся снижении цен на услуги зарубежного туризма и санаторно-оздоровительные услуги.

Мировые рынки

5. На мировых рынках продовольствия на неделе с 14 по 20 сентября отсутствовала единая ценовая динамика. Цены на пшеницу в Чикаго и Франции, кукурузу, белый сахар, подсолнечник и подсолнечное масло повысились (на 0,3–3,7%). Цены на российскую пшеницу, сахар-сырец, другие масла и масличные понизились (на 0,5–3,1%). Стоимость говядины стабилизировалась.

В то же время среднесрочный ценовой тренд остался понижательным, основные виды продовольственных товаров подешевели с начала сентября в среднем на 1,1%.

На прошедшей неделе фьючерсные цены на пшеницу в США и Франции выросли на 2,3 и 0,3% (с начала сентября – сократились на 0,8 и 1,9%). Цены на подсолнечник и подсолнечное масло повысились на 0,9 и 2,4% (с начала сентября – соответственно выросли на 1,2% и снизились на 0,8%). Цены на белый сахар выросли на 0,5% (с начала месяца – на 3,0%). Основными причинами подорожания товаров были снижение предложения и его прогнозов на фоне ухудшения урожайности, задержек уборочных кампаний и сокращения поставок в ряде стран.

Пшеница в Новороссийске, сахар-сырец, другие масла и масличные подешевели в среднем на 1,5% ввиду ожиданий хороших урожаев пшеницы в России и сои в США, сокращения спроса на некоторые виды масличных и масел со стороны азиатских стран.

6. На мировых рынках удобрений цены устойчиво росли. Калийные и азотные удобрения подорожали за прошлую неделю на 0,8 и 4,2% (с начала сентября – на 4,3 и 10%). Цены смешанных удобрений выросли на 0,7% (с начала месяца – снизились на 2,7%).

Конъюнктуру рынка удобрений продолжали определять повышательные тренды в сегменте сельхозпродукции. Дополнительное давление на цены оказали также остановка нескольких заводов по производству азотных удобрений в Европе из-за высоких цен на газ, сокращение производства смешанных удобрений в Китае и ожидание высокого спроса со стороны Бразилии.

7. На мировом рынке черных металлов на неделе отмечалась понижательная динамика в связи с ограниченным спросом и удешевлением сырья. Исключение составлял российский экспорт холоднокатаного проката, где произошла небольшая повышательная коррекция.

Импортные цены на металлолом в Турции и российские экспортные цены не изменились (с начала сентября – снизились на 1,9 и 3,5%). Фьючерсные цены на арматуру в Лондоне снизились на 0,5% (с начала месяца – на 3,9%). Российские экспортные цены на горячекатаный прокат понизились на 1,2%, а на холоднокатаный – повысились на 2% (с начала сентября – снизились на 7,8 и 0,5%). Фьючерсные и импортные цены на железорудный концентрат в Китае понизились на 21,3 и 8% (с начала месяца – на 25,2 и 23,0%) под влиянием мер властей Китая по сокращению выплавки стали.

О ПОТРЕБИТЕЛЬСКОЙ ИНФЛЯЦИИ С 14 ПО 20 СЕНТЯБРЯ (РОССТАТ)

	2021 год						2020 год (на 21 сентября)		
	на 20 сентября (г/г)	с начала месяца	14 - 20 сен	7 - 13 сен	на 20 сентября (с нач. года)	август (м/м)	с начала месяца	с начала года	сентябрь (м/м)
Индекс потребительских цен	6,96	0,20	0,10	0,04	4,90	0,17	-0,06	2,89	-0,07
Продовольственные товары	8,97	0,54	0,31	0,16	5,01	-0,51	-0,66	2,79	-0,41
- без плодоовощной продукции	8,55	0,75	0,31	0,27	6,02	0,56	0,17	2,99	0,30
- плодоовощная продукция	12,58	-1,16	0,27	-0,71	-2,39	-8,39	-7,22	1,42	-6,22
Непродовольственные товары	7,69	0,27	0,06	0,04	5,90	0,80	0,56	3,08	0,56
- без бензина	7,83	0,36	0,07	0,06	5,85	0,72	0,63	3,20	0,62
- бензин автомобильный	6,60	-0,39	-0,02	-0,10	6,23	1,40	0,04	2,18	0,07
Услуги (туристические и регулируемые)*	4,12	-0,37	-0,13	-0,16	4,22	0,17	0,09	3,15	-0,20
Услуги (август)	3,78	-	-	-	3,86	0,32	-	-	-
Основные социально значимые продовольственные товары									
Мясо и птица									
Куры	23,06	2,01	1,25	0,40	18,36	0,51	-0,74	-1,14	-1,09
Говядина	12,33	2,26	0,72	0,82	10,43	1,79	0,15	3,31	0,37
Свинина	12,38	1,05	0,47	0,33	12,18	2,76	-0,46	2,88	-0,43
Баранина	13,89	0,79	0,29	0,36	14,03	0,79	0,16	1,50	0,03
Хлеб и хлебобулочные изделия, крупы, мука									
Крупа гречневая	17,34	0,56	0,37	0,20	11,33	0,37	-0,51	34,04	-0,17
Пшеница	-6,69	0,12	0,19	-0,24	-3,64	-1,17	-0,86	-7,28	-1,23
Хлеб	7,40	0,37	0,15	0,14	4,31	0,63	0,48	4,69	0,49
Мука	9,20	0,34	-0,02	0,16	4,43	0,31	-0,05	8,99	0,14
Рис	1,75	-0,16	-0,11	-0,12	2,03	0,18	-0,55	12,77	-0,81

Прочие продовольственные товары									
Яйца	17,71	2,53	2,07	0,41	-9,16	-3,44	0,56	-11,12	1,03
Вермишель	8,93	0,43	0,42	-0,05	5,88	0,78	0,25	9,05	0,16
Масло сливочное	6,00	0,63	0,33	0,09	4,29	0,72	0,04	2,47	0,23
Молоко	5,07	0,99	0,32	0,31	3,83	0,51	-0,01	0,99	-0,04
Сахар	33,76	0,58	0,25	0,06	4,29	0,48	4,09	28,53	7,80
Чай	4,24	-0,08	0,20	-0,10	3,27	0,38	0,48	7,86	0,45
Соль	2,92	0,25	0,14	-0,07	3,14	0,99	-0,15	5,49	-0,17
Масло подсолнечное	25,68	0,16	0,04	0,04	5,83	0,24	1,54	6,10	2,63
Рыба	11,70	-0,81	-0,05	-0,50	5,75	-0,87	0,81	0,87	1,19
Фрукты и овощи									
Плодоовощная продукция									
Томаты	14,03	13,41	7,94	3,90	-35,41	-15,57	4,93	-31,95	5,71
Огурцы	15,61	13,53	7,00	5,17	-47,81	-13,92	1,72	-40,08	1,81
Картофель	47,75	-0,87	0,08	0,58	27,99	-17,00	-11,50	15,45	-14,12
Калуста	74,11	-2,96	-0,63	-0,84	87,81	-1,11	-8,69	5,22	-11,74
Яблоки	-7,37	-3,82	-1,09	-2,20	2,10	-2,41	-9,77	31,46	-13,72
Лук	27,68	-2,38	-1,12	-0,99	22,40	-2,32	-7,90	3,65	-10,42
Морковь	28,39	-8,42	-3,03	-2,67	35,68	-34,78	-11,75	37,52	-16,23
Основные непродовольственные товары									
Медикаменты	5,80	0,35	0,36	-0,03	2,98	0,08	0,85	6,88	0,83
Автомобиль отечественный	15,96	2,68	0,23	0,04	12,83	0,16	0,08	6,47	0,05
Автомобиль иностранный	15,01	0,87	0,15	0,27	10,56	1,01	1,09	6,10	1,12
Бензин	6,60	-0,39	-0,02	-0,10	6,23	1,40	0,04	2,18	0,07
Строительные материалы	-	-1,74	-1,35	0,11	24,10	0,41	-	-	0,50

* по сопоставимому перечню услуг

О МИРОВЫХ ЦЕНАХ С 14 ПО 20 СЕНТЯБРЯ (АГЕНТСТВО «БЛУМБЕРГ»)

	с начала сентября	2021 год								20/19
		20.09.2021	14.09.2021	14 - 20 сентября	7 - 13 сентября	сентябрь (с нач. года)	август (м/м)	июль (м/м)	июнь (м/м)	
Продовольствие										
Пшеница (Чикаго 1 мес фьючерс), долл./т	-0,8	257	252	2,3	-4,8	9,4	9,1	-0,3	-6,0	14,6
Пшеница (Новороссийск 12,5% FOB), долл./т	1,4	299	301	-0,7	0,3	13,3	15,4	-2,5	-6,7	21,1
Пшеница (Франция Europort 1 мес фьючерс), долл./т	-1,9	288	287	0,3	-0,4	10,5	17,3	-2,2	-7,1	23,0
Индекс пшеницы (Черное море, FOB)	5,5	278	274	1,3	-1,1		0,2	-1,6	4,6	
Кукуруза, (Чикаго 1 мес фьючерс), долл./т	-2,3	205	198	3,7	0,2	7,9	-8,7	-10,0	-3,6	24,8
Белый сахар (Межконтинентальная биржа 1 мес фьючерс), долл./т	3,0	498	496	0,5	0,4	18,3	7,2	0,0	-3,1	17,2
Сахар-сырец (Межконтинентальная биржа США 1 мес фьючерс, №11), долл./т	-4,9	416	418	-0,5	-2,6	21,8	9,4	2,9	0,1	15,4
Семена подсолнечника (ЮАР 1 мес фьючерс), долл./т	-0,2	660	658	0,4	-2,1	10,6	7,0	0,8	-5,0	43,7
Семена подсолнечника (Черное море FOB), долл./т	1,2	573	568	0,9	0,0	-10,5	-16,8	0,0	-8,1	75,3
Подсолнечное масло (Россия FOB), долл./т	-0,8	1280	1250	2,4	2,8	4,9	6,0	-2,7	-18,8	59,5
Подсолнечное масло (Украина FOB), долл./т	0,0	1280	1250	2,4	0,8	4,1	7,3	-5,6	-18,8	58,7
Соевые бобы СВТ (Чикаго 1 мес фьючерс), долл./т	-2,8	464	469	-1,1	0,3	-4,0	-3,7	-2,6	-7,0	39,5
Соевое масло (Чикаго 1 мес фьючерс), долл./т	-7,5	1211	1250	-3,1	-3,4	26,7	-5,5	0,9	-2,6	25,6
Канадский рапс ICE (Межконтинентальная биржа 1 мес фьючерс), долл./т	-5,4	671	688	-2,6	-2,3	36,5	-0,8	4,5	-11,3	36,9
Рапсовое масло (Голландский FOB), долл./т	-5,3	1559	1590	-1,9	-2,7	47,0	6,9	-6,0	-5,1	10,3
Пальмовое масло (Роттердам CIF Малайзия/Индонезия), долл./т	-5,9	1200	1220	-1,6	-3,1	14,3	4,4	6,6	-12,2	28,8
Оливковое масло (Испания спот), долл./т	3,9	3881	3858	0,6	0,2	27,0	-1,6	-2,8	-2,9	23,6
Оливковое масло (Италия спот), долл./т	0,6	4425	4463	-0,8	-0,3	211,4	-0,5	-1,8	2,0	-49,4
Говядина (США спот), долл./т	0,5	5492	5492	0,0	0,2	21,8	-0,1	-1,6	3,2	-13,6
Цельная курица (спот, МФ), долл./кг						30,9	1,9	-0,9	1,0	-17,3
Удобрения										
Калийные (хлорид калия), США спот, долл./т	4,3	605	600	0,8	0,0	146,9	5,5	21,6	26,6	5,6
Калийные (хлорид калия), Балтика спот, долл./т	0,0	220	220	0,0	0,0	15,8	0,0	0,0	0,0	-18,8
Смешанные (моноаммоний фосфат), Бразилия	-2,7	725	720	0,7	-0,7	74,7	-1,5	5,5	15,2	39,3
Азотные (мочевина), Россия FOB, долл./т	3,0	428	428	0,0	0,0	75,9	-4,7	8,4	17,3	15,2
Азотные (мочевина), Египет спот, долл./т	10,0	495	475	4,2	2,8	75,5	-2,5	14,6	10,3	19,5
Черные и цветные металлы										
Прокат горячекатаный (Черное море спот FOB), долл./т	-7,8	830	840	-1,2	-5,6	14,9	-1,5	-10,1	-3,1	51,1
Прокат холоднокатаный (Черное море спот FOB), долл./т	-0,5	1045	1025	2,0	1,0	25,9	-6,4	-8,8	6,3	56,5
Арматура (Лондон), долл./т	-3,9	661	664	-0,5	1,6	11,4	-4,8	0,3	-2,6	34,3
Арматура (Черное море FOB), долл./т	-1,4	680	680	0,0	-0,7	10,1	-1,8	-2,3	-1,5	43,6
Металлолом (Турция), долл./т	-1,9	440	440	0,0	-1,9	-7,9	-6,1	-3,0	0,6	58,9
Металлолом (Россия), долл./т	-3,5	306	306	0,0	-5,1	-5,9	-6,8	-7,0	14,2	33,6
Железная руда (Дальня фьючерс), долл./т	-25,2	108	137	-21,3	-4,3	-34,6	-20,0	-2,2	3,6	65,6
Железная руда (импорт КНР, спот), долл./т	-23,0	118	128	-8,0	-6,5	-22,9	-22,8	-1,6	-0,2	77,9
Алюминий (Лондон 3 мес фьючерс), долл./т	5,3	2863	2831	1,1	5,1	44,6	3,4	2,2	0,1	9,4
Медь (Лондон 3 мес фьючерс), долл./т	-5,1	9033	9442	-4,3	2,3	16,3	-1,0	-1,8	-5,1	25,8
Никель (Лондон 3 мес фьючерс), долл./т	-2,5	19056	19623	-2,9	1,1	14,7	1,7	4,6	2,2	18,5

Картина деловой активности за июль 2021 года¹²

Экономическая активность

Начиная с апреля 2021 года на годовую динамику основных макроэкономических показателей оказывает влияние низкая база соответствующих месяцев прошлого года, сформированная влиянием

¹² <https://www.economy.gov.ru/material/file/8e955946b2655c85065d36d1b286a6b4/210218.pdf>

карантинных ограничений, направленных на борьбу с распространением новой коронавирусной инфекции. В этой связи годовая динамика в ближайшие месяцы непоказательна, поэтому для оценки восстановления экономики будет также использоваться сопоставление с 4кв19 с исключением сезонности (далее – допандемийный уровень).

По оценке Минэкономразвития России, в мае 2021 года восстановление экономики продолжилось. Темпы роста ВВП составили 10,9% г/г (+10,8% г/г в апреле). При этом разрыв с допандемийным уровнем в мае сократился до -0,3% SA.

Как и месяцем ранее, основную поддержку ВВП оказывают несырьевые отрасли – сельское хозяйство, строительство, обрабатывающая промышленность. По оценке, в указанных отраслях выпуск в мае превысил допандемийный уровень в среднем на 3% SA. Продолжилось восстановление грузооборота транспорта, несмотря на сдерживающее влияние со стороны добывающих отраслей. Вместе с тем добыча полезных ископаемых, как и в апреле, сохраняется более чем на 3% SA ниже допандемийных уровней в условиях действия соглашения ОПЕК+.

Несмотря на некоторое замедление в мае 2021 года, продолжается восстановление показателей потребительской активности. Оборот розничной торговли, по оценке, в мае превысил допандемийный уровень на 1,1% SA. Разрыв между объемом платных услуг населению и оборотом общественного питания и допандемийными показателями 4кв19 продолжает сокращаться, оставаясь ниже примерно на 5% SA.

Рынок труда

Девятый месяц подряд продолжается планомерное снижение уровня безработицы – на -0,3 п.п. до 4,9% от рабочей силы в мае (с исключением сезонности – до 5,1% SA после 5,2% SA месяцем ранее).

Общая численность безработных с исключением сезонного фактора в мае снизилась на 70,5 тыс. человек (-1,8% м/м SA), но пока остается выше допандемийного уровня. Численность занятых с исключением сезонного фактора увеличилась на 196,7 тыс. человек (+0,3% м/м SA), разрыв с допандемийным уровнем сократился до -0,5% SA к 4кв19 (апрель: -0,7%, 1кв21: -0,8%). Численность рабочей силы с исключением сезонного фактора увеличилась на 126,2 тыс. человек (+0,3% м/м SA) и превысила допандемический уровень (+0,1% SA к 4кв19).

Снижение уровня безработицы по методологии МОТ сопровождается снижением численности официально зарегистрированных безработных в органах службы занятости населения. По данным сайта «Работа в России», их численность по состоянию на 29 июня составляет 1,28 млн человек (на конец мая – 1,38 млн человек, на конец апреля – 1,54 млн человек, пик – 3,70 млн человек на конец сентября 2020 года).

В апреле 2021 г. рост заработных плат ускорился до 13,8% г/г в номинальном выражении (+7,7% г/г в марте) и до 7,8% г/г в реальном после +1,8% г/г месяцем ранее (+4,1% SA к 4кв19). С начала года номинальная заработная плата выросла на 8,6% г/г, реальная – на 2,9% г/г.

Показатели деловой активности

в % к соотв. периоду предыдущего года	май 21	апр. 21	кв21	мар. 21	фев. 21	январ. 21	2020	IVкв20	IIIкв20	IIкв20	Iкв20	2019
Экономическая активность												
ВВП	10,9*	10,8*	-0,7	1,2*	-2,0*	-1,6*	-3,0	-1,8	-3,5	-7,8	1,4	2,0
Сельское хозяйство	0,1	-0,1	0,4	0,1	0,6	0,7	1,5	-3,0	3,3	3,1	3,0	4,3
Строительство	7,7	6,9	0,2	0,4	0,0	0,1	0,1	0,8	1,1	-3,9	2,8	2,1
Розничная торговля	27,2	35,1	-1,4	-3,2	-1,2	0,5	-3,2	-1,7	-0,8	-15,1	4,9	1,9
Платные услуги населению	52,0	54,0	-5,0	2,7	-7,0	-10,5	-14,8	-10,4	-14,5	-34,6	0,4	0,6
Грузооборот транспорта	11,1	6,4	0,5	4,1	-0,5	-2,1	-4,9	-2,2	-5,3	-8,2	-3,9	0,7
Промышленное производство	11,8	7,6	-0,9	2,3	-3,2	-1,9	-2,6	-1,7	-4,8	-6,7	2,6	3,4
Добыча полезных ископаемых	12,3	-1,8	-6,9	-4,6	-9,0	-7,4	-6,9	-8,1	-11,5	-9,0	1,0	3,4
добыча угля	11,3	7,1	9,8	12,2	10,5	6,5	-6,3	-5,4	-5,2	-7,0	-7,4	2,2
добыча сырой нефти и природного газа	11,7	-5,9	-9,3	-7,8	-11,8	-8,5	-8,1	-10,1	-12,7	-10,3	0,7	2,2
добыча металлических руд	-0,2	-0,2	-0,3	2,4	-1,6	-1,9	2,1	2,7	1,5	2,0	2,2	2,1
добыча прочих полезных ископаемых	29,0	99,6	3,0	3,9	14,3	-10,0	-15,3	-0,1	-21,2	-31,4	-8,5	3,6
Обрабатывающие производства	11,4	14,9	1,4	5,4	-1,7	-0,2	0,6	2,3	-0,1	-5,2	5,6	3,6
пищевая промышленность	4,6	5,1	1,0	2,9	-0,2	0,2	3,2	0,4	2,7	2,7	7,8	3,7
легкая промышленность	13,1	43,2	9,1	13,0	8,2	5,4	1,1	5,3	3,6	-7,1	3,3	2,1
деревообработка	20,4	17,2	3,8	6,8	2,9	1,2	0,5	3,1	1,1	-5,0	2,9	4,6
производство кокса и нефтепродуктов	10,2	4,6	-7,2	-4,1	-9,4	-8,1	-3,0	-7,5	-6,2	-3,7	5,8	1,6
химический комплекс	10,8	11,5	12,6	9,6	9,0	21,5	8,8	13,6	8,6	4,5	8,3	6,0
производство прочей неметаллической минеральной продукции	17,8	24,4	0,3	3,8	-3,7	0,5	-2,1	2,8	-4,4	-9,4	4,4	9,0
металлургия	12,9	11,5	-3,8	-3,0	-5,1	-3,4	-1,3	-0,4	-1,5	-5,0	4,0	4,7
машиностроение	21,2	62,9	15,8	34,0	2,9	7,2	-0,5	9,1	1,4	-18,3	3,5	3,9
прочие производства	25,2	43,9	12,3	25,3	9,0	-1,0	2,9	8,1	4,3	-12,3	8,4	-3,5
Обеспечение электроэнергией, газом и паром	8,7	6,0	9,6	11,0	9,0	8,7	-2,4	-0,3	-2,5	-3,3	-4,0	-0,8
Водоснабжение, водоотведение, утилизация отходов	23,8	30,8	13,6	14,7	10,8	15,4	-3,8	4,7	-5,9	-11,9	-1,8	2,9
Рынок труда												
Реальная заработная плата					2,0	0,1	3,8	2,2	1,8	-0,1	6,2	4,8
в % к соотв. периоду предыдущего года	-	7,8	1,6	1,8	1,0	-4,7	-	2,6	3,7	-3,8	1,4	-
в % к предыдущему периоду (SA)*	-	0,1	-0,3	0,4	1,0	-	-	2,6	3,7	-3,8	1,4	-
Номинальная заработная плата					7,8	5,3	7,3	6,7	5,4	3,0	8,8	9,5
в % к соотв. периоду предыдущего года	-	13,8	7,2	7,7	1,3	-3,6	-	4,1	4,9	-2,5	1,9	-
в % к предыдущему периоду (SA)*	-	0,6	1,0	0,7	1,3	-	-	4,1	4,9	-2,5	1,9	-
Численность рабочей силы					0,7	0,3	-0,6	-0,9	-0,6	-0,6	-0,3	-1,0
в % к соотв. периоду предыдущего года	1,0	0,8	0,4	0,2	0,7	0,3	-0,6	-0,9	-0,6	-0,6	-0,3	-1,0
млн. чел.	75,3	75,1	75,0	75,0	75,0	75,0	74,9	75,2	75,2	74,6	74,8	75,4
млн. чел. (SA)*	75,6	75,4	75,6	75,5	75,6	75,6	-	74,7	74,9	74,9	75,3	-
Численность занятых					-0,5	-0,9	-1,9	-2,5	-2,6	-2,1	-0,2	-0,8
в % к соотв. периоду предыдущего года	2,3	1,4	-0,6	-0,6	-0,5	-0,9	-1,9	-2,5	-2,6	-2,1	-0,2	-0,8
млн. чел.	71,6	71,2	70,8	71,0	70,8	70,7	70,6	70,6	70,4	70,1	71,3	71,9
млн. чел. (SA)*	71,7	71,5	71,4	71,4	71,5	71,4	-	70,3	70,0	70,3	71,9	-
Численность безработных					23,9	24,0	24,7	31,4	43,3	30,3	-4,1	-5,3
в % к соотв. периоду предыдущего года	-18,3	-9,1	21,4	16,4	23,9	24,0	24,7	31,4	43,3	30,3	-4,1	-5,3
млн. чел.	3,7	3,9	4,2	4,1	4,2	4,3	4,3	4,6	4,8	4,5	3,5	3,5
млн. чел. (SA)*	3,9	3,9	4,1	4,0	4,2	4,2	-	4,5	4,8	4,6	3,4	-
Уровень занятости					58,9	58,8	-	58,3	58,0	58,1	59,3	-
в % к населению в возрасте 15 лет и старше (SA)*	59,3	59,1	58,9	59,0	58,9	58,8	-	58,3	58,0	58,1	59,3	-
Уровень безработицы					5,7	5,8	5,8	6,1	6,3	6,0	4,6	4,6
в % к рабочей силе	4,9	5,2	5,6	5,4	5,7	5,8	5,8	6,1	6,3	6,0	4,6	4,6
SA*	5,1	5,2	5,5	5,3	5,5	5,6	-	6,0	6,4	6,1	4,5	-

*Оценка Минэкономразвития России.
Источник: Росстат, расчеты Минэкономразвития России

О динамике промышленного производства в сентябре 2021 года¹³

Промышленное производство в августе 2021 г. по оценке, превысило допандемический уровень на 0,2%. По сравнению с августом 2020 г. выпуск вырос на 4,7% г/г (после 7,2% г/г в июле 2021 года), к августу 2019 г. – на 0,5% (1,1% в июле к июлю 2019 года).

В обрабатывающей промышленности допандемический уровень, по оценке, в августе текущего года превышен на 2,2%. Рост выпуска обрабатывающей промышленности в августе к августу 2019 г. составил 3,9% (к августу 2020 г. – 3,1%). Основной вклад в рост внесли отрасли пищевой промышленности – рост на 9,6% к уровню августа 2019 г. (6,6% к августу 2020 г.), а также химического комплекса – на 18,0% (7,7% г/г), деревообрабатывающей промышленности – на 10,0% (9,5% г/г), производство строительных материалов и прочей неметаллической минеральной продукции – 4,4% (6,5% г/г). В машиностроительной отрасли рост производства к уровню августа 2019 г. составил 6,7%, при этом относительно августа 2020 г. отмечается незначительное снижение объемов выпуска – на -0,3% г/г. В нефтепереработке по итогам августа объем производства снизился относительно уровня августа 2019 г. на -3,4%, при этом относительно августа 2020 г. сохраняется положительная динамика (рост на 5,6% г/г).

Добыча полезных ископаемых продолжает вносить отрицательный вклад в динамику промышленного производства по отношению к 2019 году. В августе относительно уровня августа 2019 г. выпуск был ниже на -4,8%, допандемического уровня – на -3,8%. Основным фактором, сдерживающим выпуск, остается действие ограничений в нефтяной отрасли в рамках соглашения

¹³ <https://www.economy.gov.ru/material/file/3fd9c6cac43e98899dd5fd072b43a569/20210125.pdf>

ОПЕК+. При этом положительный вклад в показатели добычи полезных ископаемых в целом относительно августа 2019 г. вносят добыча металлических руд (2,8%), угля (0,3%), а также предоставление услуг в области добычи полезных ископаемых (10,4%). При этом по отношению к уровню августа 2020 г. рост выпуска наблюдается во всех отраслях добывающей промышленности.

Показатели промышленного производства

в % к соотв. периоду предыдущего года	авг.19	авг.21 / авг.19	июл.21	Икв21	июн.21	май.21	апр.21	Икв21	март.21	фев.21	январ.21	2020
Промышленное производство	4,7	0,5	7,2	9,7	10,2	11,9	7,2	-1,3	1,6	-3,6	-2,2	-2,1
Добыча полезных ископаемых	6,4	-4,8	12,0	7,6	13,7	12,1	-1,8	-7,0	-4,6	-9,2	-7,4	-6,6
добыча угля	4,6	0,3	4,8*	7,2	3,2	10,7	7,9	9,3	12,3	9,1	6,2	-6,2
добыча сырой нефти и природного газа	4,8	-7,7	11,0*	5,5	13,0	11,5	-5,9	-9,4	-7,8	-12,0	-8,6	-8,0
добыча металлических руд	0,7	2,8	-0,1*	-0,7	-1,4	-0,2	-0,4	-0,2	2,9	-1,5	-2,1	2,5
добыча прочих полезных ископаемых	22,5	-4,1	32,5*	55,8	54,9	28,0	95,4	2,4	2,9	13,3	-9,9	-13,5
предоставление услуг в области добычи полезных ископаемых	13,9	10,4	16,7*	20,1	16,3	14,8	5,7	1,1	5,1	-9,0	-9,9	3,6
Обрабатывающие производства	3,1	3,9	3,7	11,1	7,6	11,8	14,3	0,9	4,6	-1,9	-0,3	1,4
пищевая промышленность	6,6	9,6	5,9*	3,3	2,2	3,9	3,9	0,4	2,1	-0,6	-0,4	2,8
в т.ч.												
пищевые продукты	5,6	7,3	5,7*	3,4	2,3	4,5	3,5	-1,1	0,7	-2,3	-1,8	3,1
напитки	13,1	25,7	10,1*	2,7	3,9	2,9	1,3	7,3	7,1	9,6	5,0	1,5
табачные изделия	5,5	3,5	-3,9*	2,8	-6,1	-4,0	22,0	7,0	14,6	-1,8	8,9	2,4
легкая промышленность	1,8	3,5	-3,4*	17,8	6,0	12,1	40,4	4,2	8,2	2,5	1,4	1,2
в т.ч.												
текстильные изделия	2,0	14,9	2,4*	15,6	6,0	21,2	20,9	11,7	10,5	14,0	10,7	9,7
одежда	-0,5	-2,3	-11,5*	14,5	3,8	1,9	43,3	1,5	7,2	-2,1	-0,8	0,3
кожа и изделия из нее	7,9	-2,5	8,6*	31,6	12,0	23,4	70,0	-2,8	6,7	-6,7	-10,4	-12,6
деревобрабатывающий комплекс	9,5	10,0	9,7*	15,4	10,9	20,1	16,2	2,6	4,7	1,5	1,5	1,2
в т.ч.												
обработка древесины и производство изделий из нее	6,0	3,5	6,2*	18,4	9,5	20,4	26,9	3,6	7,2	-1,2	4,6	-1,8
бумага и бумажные изделия	8,4	15,1	9,5*	14,3	10,6	20,2	12,4	4,2	4,4	3,3	4,8	4,8
деятельность полиграфическая и копирование носителей информации	22,9	8,9	19,8*	10,9	15,4	18,9	-0,3	-5,5	-1,3	2,5	-18,2	-3,0
производство кокса и нефтепродуктов	5,6	-3,4	4,1*	8,1	9,8	9,8	4,8	-7,1	-3,7	-9,5	-8,1	-5,0

22 сентября 2021 г.

Страница 2

в % к соотв. периоду предыдущего года	авг.19	авг.21 / авг.19	июл.21	Икв21	июн.21	май.21	апр.21	Икв21	март.21	фев.21	январ.21	2020
химический комплекс	7,7	18,0	5,0*	9,7	8,9	10,7	10,1	11,0	7,8	7,5	19,8	9,0
в т.ч.												
химические вещества и химические продукты	4,3	11,1	3,0*	8,8	9,6	9,1	7,8	5,7	4,5	3,6	8,9	7,1
лекарственные средства и медицинские материалы	28,8	64,9	16,2*	4,1	9,9	3,5	-0,4	40,1	21,2	30,2	82,6	21,9
резиновые и пластмассовые изделия	3,6	10,5	3,9*	17,7	5,4	22,9	27,6	8,2	9,7	4,0	11,3	6,2
производство прочей неметаллической минеральной продукции	6,5	4,4	7,1*	14,0	9,5	14,8	19,1	-2,7	1,5	-6,5	-3,9	0,2
металлургический комплекс	-2,1	-3,5	2,0*	8,9	4,8	12,4	11,0	-3,6	-3,3	-4,5	-2,9	-0,9
в т.ч.												
металлургия	0,4	-6,9	1,1*	2,5	2,0	3,2	2,2	-2,4	-1,7	-3,2	-2,4	-2,6
готовые металлические изделия	-9,6	5,3	4,6*	28,6	13,6	40,9	38,0	-7,4	-8,1	-8,6	-4,4	4,5
машиностроительный комплекс	-0,3	6,7	-1,8*	27,4	12,2	23,0	58,0	12,1	28,5	0,3	3,8	2,4
в т.ч.												
компьютеры, электроника, оптика	-24,8	-5,6	-10,9*	19,8	17,0	5,8	40,6	5,8	13,9	-7,3	12,3	3,4
электрооборудование	-1,4	28,4	3,6*	14,0	-1,4	12,3	38,0	6,7	15,6	3,2	-1,3	-0,8
машины и оборудование, не вкл. в другие группировки	5,5	-15,6	13,5*	15,0	7,8	15,9	27,0	2,7	9,7	5,0	-8,8	10,0
автотранспортные, прицепы и полуприцепы	6,6	16,5	9,7*	73,9	30,7	70,9	156,3	15,6	27,0	10,4	6,8	-12,2
прочие транспортные средства и оборудование	11,9	24,2	-10,6*	19,4	5,7	17,8	41,6	21,4	53,9	-2,7	4,0	6,6
прочие производства	-2,1	7,1	-5,7*	15,5	2,8	17,8	31,3	3,7	15,3	0,8	-8,3	10,9
в т.ч.												
мебель	12,7	24,2	8,0*	48,3	22,3	55,7	79,0	21,4	30,0	15,5	18,4	6,8
прочие готовые изделия	-0,8	4,8	-8,9*	14,0	-9,6	10,0	59,0	11,2	16,8	14,5	0,7	0,6
ремонт и монтаж машин и оборудования	-5,6	3,7	-8,2*	8,5	0,5	10,6	16,3	-1,4	11,8	-4,6	-15,6	13,4
Обеспечение электроэнергией, газом и паром	6,7	3,2	6,8	7,0	8,1	8,1	5,3	8,2	9,3	8,0	7,4	-2,4
Водоснабжение, водоотведение, утилизация отходов	12,4	12,7	17,9	30,1	33,5	26,4	30,5	13,4	14,5	10,4	15,2	2,1

Источник: Росстат, расчеты Минэкономразвития России

*Уточненные данные по отраслям промышленности будут опубликованы Росстатом после 1 октября.

8.2. ОПРЕДЕЛЕНИЕ СЕГМЕНТА РЫНКА, К КОТОРОМУ ПРИНАДЛЕЖИТ ОЦЕНИВАЕМЫЙ ОБЪЕКТ

На сегодняшний день рынок недвижимости выглядит следующим образом:

Рисунок 8. Структура рынка недвижимости



При решении различных задач, возникающих в ходе бизнес-операций на земельном рынке, в том числе при анализе рынка, объекты необходимо структурировать. Для этого всю совокупность объектов рынка (земельных участков) следует сегментировать. В данном случае однородными подвидами могут выступать как категории земель и их целевое назначение, их качество, параметры земельных участков, местоположение земельных участков, транспортная доступность, так и некоторые экономические показатели. В настоящее время целесообразно использовать множественную сегментацию, так называемую многофакторную модель сегментирования, т.е. сегментирование по нескольким видам одновременно. Подобное сегментирование может выступать как инструмент маркетинговых исследований и мониторинга земельного рынка. Следует отметить, что именно от правильности выбора определенного сегмента рынка зависит успех в конкурентной борьбе.

На земельном рынке можно выделить следующие сегменты в зависимости от:

1. Категории земель:

- Земли сельскохозяйственного назначения;
- Земли поселений;
- Земли промышленности и иного назначения;
- Земли особо охраняемых территорий;
- Земли лесного фонда;
- Земли водного фонда;
- Земли запаса.

2. Целевого назначения земель:

- Под индивидуальное жилищное строительство;
- Под коттеджное строительство;
- Под загородные дома и резиденции;
- Под садово-огородническое хозяйство;
- Под фермерское хозяйство;
- Под административно-производственные цели;
- Прочее.

3. Вида права пользования земельным участком:

- Собственность;
- Аренда;
- Постоянное бессрочное пользование;
- Владение.

4. На рынке предложений земельных участков существует разбивка по основным направлениям (условно):

- Северное направление представлено предложениями по стоимости земельных участков по Дмитровскому шоссе;
- Северо-Восточное направление представлено предложениями по стоимости земельных участков по Ярославскому и Щелковскому шоссе;

- Восточное направление: представлено предложениями по стоимости земельных участков по Горьковскому и Носовихинскому шоссе;
- Юго-Восточное направление: представлено предложениями по стоимости земельных участков по Егорьевскому, Рязанскому и Новорязанскому шоссе;
- Южное направление: представлено предложениями по стоимости земельных участков по Варшавскому, Каширскому и Симферопольскому шоссе;
- Западное направление: представлено предложениями по стоимости земельных участков по Рублево-Успенскому и Новорижскому шоссе;
- Юго-Западное направление: представлено предложениями по стоимости земельных участков по Калужскому, Минскому, Можайскому и Киевскому шоссе;
- Северо-Западное направление: представлено предложениями по стоимости земельных участков по Волоколамскому, Пятницкому и Ленинградскому шоссе.

5. *Расстояния от МКАД:*

- До 10 км;
- 10-20 км;
- 20-40 км;
- 40-60 км;
- 60-80 км;
- Свыше 80 км.

6. *Местоположения и окружения:*

- В непосредственной близости от водного объекта;
- В непосредственной близости лесного массива;
- В непосредственной близости от промышленного предприятия
- Другое окружение.

7. *Размера земельного участка:*

- Мелкие участки до 0.5 га;
- Средние участки 0.5 - 5 га;
- Большие участки 5 - 20 га;
- Крупные участки свыше 50 га.

8. *Наличия, подведенных к земельному участку коммуникаций:*

- Газоснабжение;
- Электроснабжение;
- Теплоснабжение;
- Водоснабжение;
- Канализация.

Категория земель первым делом отражается на оборото способности земельного участка: по действующему законодательству допускаются сделки купли-продажи из земель сельскохозяйственного назначения и поселений. При этом качество земли влияет на ценообразование земельного участка. Земли лесного фонда по Лесному кодексу допускается вовлекать в арендные отношения. А земли промышленности и иного специального назначения имеют свою специфику и могут быть ограничены или изъяты из оборота.

Сегментирование земельных участков, исходя из целевого назначения, обусловлено инвестиционной привлекательностью земли и возможностью дальнейшего развития территорий потенциальными инвесторами и девелоперами. Именно этот сегмент важен при анализе аналогов и выработке решения о наиболее эффективном использовании конкретного земельного участка.

Право пользования землей определяет операции на рынке недвижимости. Поэтому, исследуя земельный рынок в целом или анализируя возможность развития какого-то конкретного земельного участка, следует делать акцент на этой характеристике недвижимости. Не надо объяснять, что полноправный собственник земельного участка, равно как любого другого объекта недвижимости вправе распоряжаться им по своему усмотрению, разумеется, не выходя за рамки законодательства. С другой стороны, если земельный участок находится, например, на праве постоянного бессрочного пользования, то пользователь может распоряжаться объектом только с согласия органов власти. В случае аренды определяющим являются все оговоренные условия договорных арендных отношений. Именно ими обусловлены потенциально возможные действия арендатора земли.

Согласно документам, предоставленным Заказчиком, объектом оценки является: земельные участки категория земли – из земли сельскохозяйственного назначения, разрешенное использование - для сельскохозяйственного производства, расположенный по адресу: Российская Федерация, Московская область, р-н Солнечногорский. Оценщик делает вывод, что объект оценки относится к сегменту

земельных участков для сельскохозяйственного производства. Участок расположен в Северо-Западном направлении (по Ленинградскому шоссе).

8.3. АНАЛИЗ РЫНКА ЗЕМЕЛЬНЫХ УЧАСТКОВ В МОСКОВСКОЙ ОБЛАСТИ

Земля в Подмосковье могла бы стать более интересной для инвесторов¹⁴

Предложение участков в Московской области значительно превышает спрос. С кризиса 2008 г. ситуация на рынке земли грустная: существует только точечный спрос. И бизнес-активность год от года скорее уменьшается, чем увеличивается.

Выбор на первый взгляд большой для разных проектов: складов или производств, магазинов или офисов, под строительство жилья. Но в основном это участки сельскохозяйственного назначения (иногда уже с утвержденными ПЗЗ, тогда земля может использоваться для индивидуального жилищного строительства) – собственники держат землю в этом статусе в связи со сравнительно невысокими налогами (0,3% от кадастровой стоимости, если сельхозземли используются по назначению, 1,5% – если не по назначению), отсутствием инвестиций или предложений по развитию. По данным компании, в 30-километровой зоне от МКАД чаще встречаются переведенные в другой статус участки, например, земли поселений или земли для размещения промышленных объектов, поэтому более-менее активный рынок сосредоточен в этой зоне.

В настоящее время не существует ресурса или единой площадки с данными, которые бы позволяли объективно оценить общий объем рынка земли в Московской области, а значительная часть информации в принципе не является публичной. По оценкам из 1,5 млн га сельскохозяйственного назначения на территории Московской области около 300 000 га подготовлены к продаже.

Препятствует сделкам, то, что часто эти земли находятся в залоге у банков и есть проблемы с кредиторами. Например, в залог участок банк брал при цене \$10 000 за сотку, а сейчас цена – 10 000 руб., а то и дешевле. Ряд крупных владельцев быть таковыми перестал по разным причинам, некоторые закопались в еще большую непубличность, а между тем участков, которые не продаются годами, скопилось немало. Причины – завышенная стоимость, наличие обременений, невозможность использования участка по назначению. Владельцам таких активов остается либо снижать цену, либо искать варианты альтернативного использования, например, действительно заняться сельским хозяйством или начать добывать песок, если есть такая возможность.

Дешевающий актив

Чтобы был шанс продать участок, цена должна находиться на нижней границе рынка, а иногда и за ней на 5–10%. Они ежегодно снижают цену и уже жалеют, что не продали раньше. Это касается и земель промышленности, и земель поселений. Сейчас некоторые из тех, с кем вели переговоры несколько лет назад по тому или иному участку, соглашаются отдать землю в управление под создание загородных поселков, тогда как прежде были категорически против этого. Несколько лет пытаются продать землю сельскохозяйственного и промышленного назначения и Basis Investment Company, но пока покупателей нет.

80% участков все-таки продаются за 3–4 месяца, если собственник достаточно мотивирован и реально оценивает объект. Остальные 20% – абсолютный неликвид.

По данным ОГРК, цена земли сельскохозяйственного назначения в зоне 50–100 км от МКАД – от 500 до 15 000 руб. за сотку. Участки под дачное строительство (10–50 га) на удалении 30–50 км от МКАД в массовом сегменте стоят в среднем 30 000–70 000 руб. за сотку. Но 3–11 га, пригодные для поселков элитных (например, в районе Дарьино, Лызлово, Лайково, Лапино по Рублевскому шоссе), по данным Point Estate, уже идут по \$10 000–20 000 за сотку, на Николиной Горе – от \$25 000. В Покровском на Новорижском шоссе (23 км от МКАД) 20 га выставлены по цене 220 000 руб. за сотку. По подсчетам аналитиков «Авито недвижимости», сотка под ИЖС в Московской области по итогам апреля в среднем стоила 73 279 руб. Это на 8,4% дешевле, чем годом ранее (80 000 руб.) По итогам продаж в мае 2020 г. цена снизилась до 70 837 руб. (-3,3%).

Земли промышленного назначения на удалении в 15–50 км от МКАД и общей площадью от 50 до 250 га стоят от 70 000 до 230 000 руб. за сотку. Таких участков достаточно много. Например, в базе ОГРК их более 50, по цене от 15 млн до 500 млн руб. По данным Knight Frank, цена в индустриальных парках на востоке Московской области колеблется от 150 000 до 350 000 руб. за сотку в зависимости от того, насколько развита площадка, есть ли резиденты.

¹⁴ <https://www.vedomosti.ru/realty/articles/2020/06/12/832498-zemlya-podmoskove-dlya-investorov>

Требования покупателей изменились сильнее, чем привычки собственников. С каждым годом запросы от девелоперов «становятся все более структурированными»: нужное целевое назначение и вид разрешенного использования участка, его соответствие ПЗЗ и др. Сильное влияние на рынок оказало введение в 2017 г. зон КУРТ (комплексного устойчивого развития территорий). Часть земель в Московской области попали под это регулирование, появились ограничения по площади застройки, высотности и т. д. В результате выход полезной жилой площади на этих участках заметно уменьшился, интерес к ним упал. И только если ПЗЗ удастся изменить и повысить долю жилья, стоимость актива и спрос на него возрастают. Но сейчас это сложная процедура, говорит эксперт.

Подмосковье – зона рискованного земледелия, но некий спрос со стороны небольших сельхозпредприятий и фермерских хозяйств есть. Есть и предложение, например, в базе «Инвест-недвижимости» более 1500 таких участков в Московской и граничащей с ней Калужской, Тульской и Рязанской областях. До начала пандемии основными покупателями были профессиональные мелкие и средние сельхозпредприятия, фермеры, но за время вынужденного карантина выросло количество заявок от желающих приобрести сельхозземлю, чтобы выращивать продукты питания для семьи. Для этих целей спрашивают от 1 до 100 га, преимущественно по южным направлениям от Москвы. А среди покупателей и будущих фермеров все больше бывших владельцев бизнесов, в том числе связанных со строительством городской недвижимости, которые ничего не понимают в сельском хозяйстве.

Территории для бизнеса

Два типа участков пользуются стабильным спросом – это земли промышленного назначения, которые подходят под строительство заводов и производств, и земли под коттеджные поселки. Размер – от 5 до 50 га. Однако, интерес к участкам под технопарки, склады или производства считается минимальным. Попытки развивать промышленные кластеры предпринимаются, но довольно вяло, а во время пандемии и карантина о деловой активности вообще не идет речи. Участки под застройку складов активно продавались до 2008 г. и складов в аренду более чем достаточно.

Хотя, компании, которые приняли решение о покупке и прошли инвестиционные комитеты до начала пандемии, не приостановили работу по согласованию условий сделки, договоров купли-продажи. Но те, которые рассматривали приобретение участков в инвестиционных целях и еще не вошли в обязывающие соглашения, приостановили переговоры до снятия всех ограничений. Тем более что и до пандемии в последние годы это были не самые рентабельные инвестиции. Поэтому RDI планирует сама делать проекты, а не продавать землю. Сейчас работают над концепцией технопарка у деревни Старосырово в новой Москве на 65 га, это займет около двух лет.

Однако проявился интерес и к землям промышленного назначения со стороны малого бизнеса: компании покупают небольшие, от 30 соток до 1 га, участки (как правило, на территориях индустриальных парков) и строят производственно-складские базы, административные здания для собственных нужд или используют площадку для размещения дорожной техники.

МЕТА уже реализовала несколько проектов индустриально-складских парков (их собственники – юридические и физические лица, у которых с группой заключены договоры о совместной деятельности), где земля после межевания продается участками от 30 соток. «Большое Покровское» (15 км от МКАД по Киевскому шоссе, от 300 000 руб. за сотку) уже практически распродано. В «Новоселках» в 51 км от МКАД по Симферопольскому шоссе продаются участки от 50 соток под строительство производственных и складских комплексов, от 70 000 руб., в промпарке «Коробово» (8 км от МКАД по трассе А 105 Москва – Домодедово) – от 325 000 руб. за сотку под промышленно-складскую и офисно-торговую застройку. Продажи в «Коробово» начались в конце прошлого года, в начале этого года продали три участка, в разгар пандемии продажи остановились, покупатели пока стараются понять, что будет с экономикой дальше. Компания не планирует снижать цену, а в случае замедления продаж просто уменьшит площади минимальных участков с 30 до 20 соток и таким способом снизит стоимость лотов.

По данным Knight Frank, земля под офисы или ритейл спросом не пользуется. Для торговых центров нужны участки вдоль федеральных трасс, на МКАД и в местах, где большой трафик, но, лучшие земли уже разобраны крупными торговыми сетями. В настоящее время интерес ритейлеров сконцентрирован на поиске нужных площадей внутри жилых кварталов.

И «несистемных» покупателей, немного. Как правило, они долго вынашивают в голове проект по строительству гоночной трассы, парка развлечений, конно-спортивного клуба и др., потом долго подбирают землю, но до сделки по разным причинам дело не доходит. Как пример можно указать о

сорвавшейся сделке по покупке 115 га для строительства гостиничного комплекса с конным клубом – ее готовили полгода.

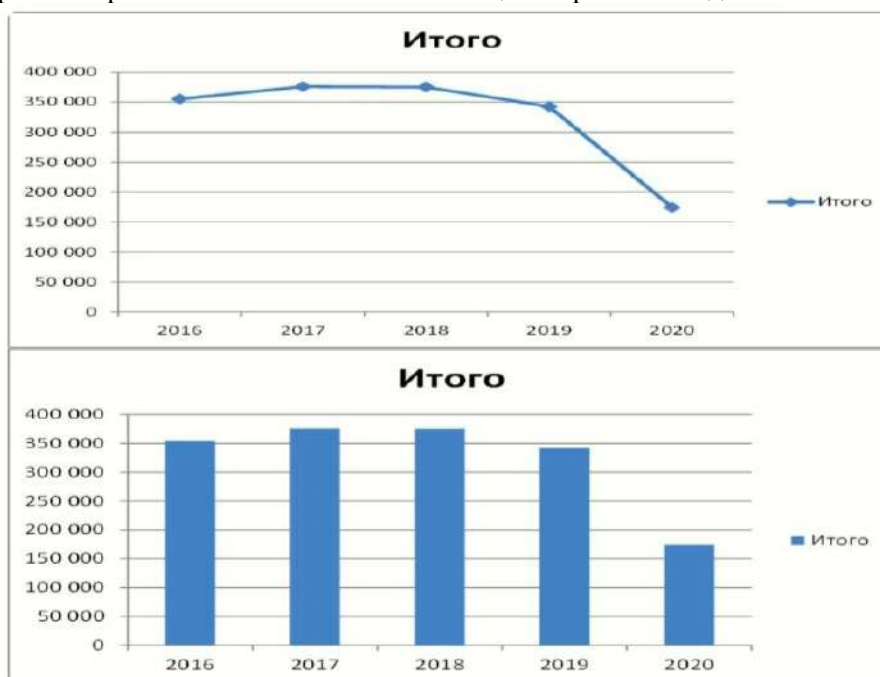
Рынок земли в Московской области. Статистика¹⁵.

Статистикой продаж по земельным участкам в Московской области. Данные официальные, представлены Росреестром. Статистика общая не разделена на категории и виды разрешенного использования земель. Однако, она позволяет хорошо увидеть тенденции рынка земли в МО.

И так, ниже таблица и графики по годам с января 2016 по март 2020 года.

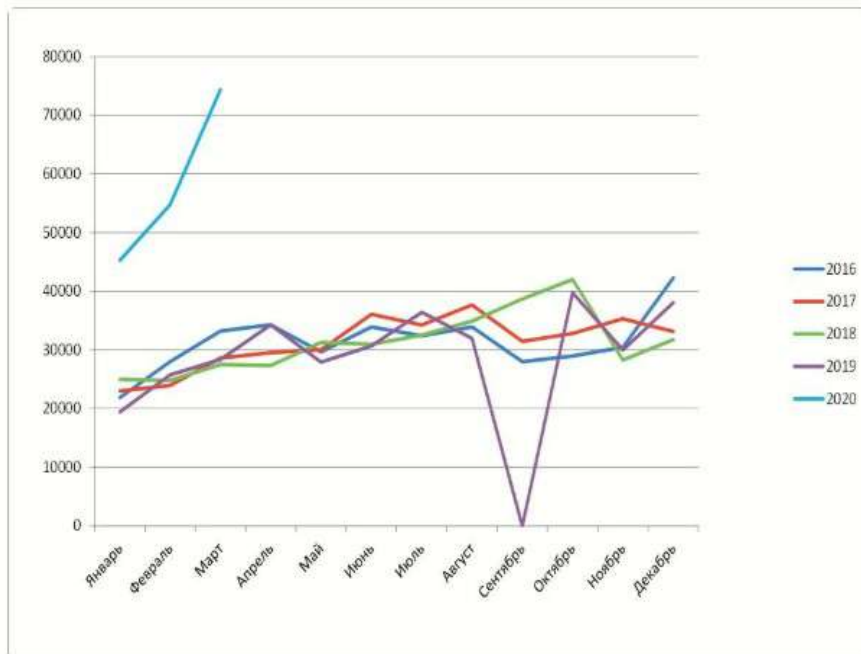
Общее количество зарегистрированных прав на земельные участки													
	Январь	Февраль	Март	Апрель	Май	Июнь	Июль	Август	Сентябрь	Октябрь	Ноябрь	Декабрь	Итого
2016	21849	28 001	33 203	34 268	29 642	33 920	32 393	33 907	27 999	28 946	30 434	42 292	355 005
2017	22974	23939	28618	29544	30021	36 059	34252	37 668	31 448	32 803	35 302	33 133	375771
2018	24 980	24 811	27 516	27 344	31 257	30 974	32 517	34 913	38 686	42 002	28 287	31 755	375042
2019	19 422	25 750	28 354	34 277	27 905	30 668	36 405	31 961	0	39 738	29 983	38 072	342535
2020	45 267	54 723	74 335										

Общее количество сделок по годам за четыре года и, как выделяются три месяца этого года. Взлет продаж в 2,5-3 раза по сравнению с аналогичных месяцами прошлых годов.



Продажи с 2016 года по 2019 год идут примерно на одном уровне, в 2016 году низкий уровень, затем в 2017 году идет небольшой рост, этот же объем продаж сохраняется и в 2018 году, а затем в 2019 году спад.

¹⁵ <https://zen.yandex.ru/media/id/5e904c378128c0484f1e5b60/rynok-zemli-v-moskovskoi-oblasti-statistika-5ebfe828be2dce5b920f2b5a>



Рынок держится и проседает в 2019 году. В январе 2020 года взлет рынка почти в два раза.

Объем продаж за три месяца делает около половины объема прошлого года в следствие коронавируса и самоизоляции.

Срабатывают отсроченные покупки. К тому же, рост аренды на загородную недвижимость в МО.

Тенденция роста продаж явная и, как правило, объем начинает нарастать во второй половине года вплоть до декабря. Согласно прогнозам 2020 год даст прирост и обозначит на графике восходящий тренд.

Цены

В среднесрочной перспективе цены вырастут. Однако, на те объекты, что имеют много плюсов с точки зрения обывателя: близость к городу; приличная инфраструктура; наличие коммуникаций; экология; рядом река, озеро, лес; и прочее. Но, таких объектов не много и на общей ситуации это сильно не скажется, поэтому в целом, цены подрастут в меньшей степени или вовсе рост будет не заметен.

Аналитики назвали стоимость земельных участков в Подмосковье¹⁶

Средняя стоимость сотки на загородном рынке Московской области составляет 241 тыс. рублей. Цены на землю в Подмосковье за год выросли на 1%, до 241 тыс. руб. за сотку. Средний бюджет предложения земельных участков в области в июле 2019 года составляет 3 млн руб. Об этом говорится в исследовании загородного рынка (без учета элитного сегмента) Московской области, подготовленном сервисом объявлений «Мир квартир». За год стоимость земли незначительно выросла на 14 загородных направлениях из 21 исследуемых. Наибольший рост аналитики зафиксировали на Дмитровском (+3,8%), Симферопольском (+3,6%) и Ярославском (+3%) шоссе. Стоимость участков упала на семи подмосковных трассах, больше всего на Егорьевском (-2,6%), Горьковском (-2,3%) и Фряновском (-1,9%) направлениях.

В целом стоимость земли находится в зависимости от расположения, престижности самого направления и удаленности от Москвы, отмечают аналитики. По данным «Мира квартир», самые дорогие по стоимости земли трассы расположены на западе и севере от столицы, дешевые — на востоке и юго-востоке.

Наиболее дорогое направление в рейтинге «Мира квартир» — Осташковское шоссе, проходящее по берегам Клязьминского водохранилища. В среднем стоимость сотки здесь составляет 435 тыс. руб., а участок — около 7 млн руб. Далее следуют Новорижское (участок 3,6 млн руб., сотка 270 тыс. руб.) и Минское шоссе (участок 3,5 млн руб., сотка — 269 тыс. руб.).

В тройке самых бюджетных направлений — Егорьевское (участок 1,6 млн руб., сотка 190 тыс. руб.), Новорязанское (участок 1,8 млн руб., сотка — 191,4 тыс. руб.) и Горьковское (участок — 2,1 млн руб., сотка — 194 тыс. руб.) шоссе.

¹⁶ <https://realty.rbc.ru/news/5d3eae9b9a79476d923b47f7>

На сделки с земельными участками в Подмосковье, по данным аналитиков, сегодня приходится около двух третей от всех продаж загородной недвижимости. За год спрос подрос, особенно в дешевом сегменте, а наибольший рост цен на землю отмечен в радиусе 20 км от МКАД.

Таблица 8.3-1 Средняя стоимость участков на разных направлениях Московской области без учета фактора удаленности от МКАД

№	Шоссе	Цена за сотку, руб.	Средняя стоимость участка, руб.	Прирост стоимости участка за год
1	Осташковское	435 216	6 952 708	1,1%
2	Новорижское	270 631	3 598 524	2,8%
3	Минское	268 931	3 519 746	1,7%
4	Можайское	268 042	3 496 482	1,4%
5	Пятницкое	254 825	3 483 673	1,2%
6	Ярославское	257 631	3 242 796	3,0%
7	Рогачевское	249 648	3 168 786	-0,2%
8	Дмитровское	246 934	3 134 264	3,8%
9	Волоколамское	270 149	3 086 492	2,8%
10	Варшавское	233 580	2 914 528	1,3%
11	Ленинградское	224 693	2 904 656	-0,7%
12	Симферопольское	230 628	2 886 493	3,6%
13	Щелковское	225 037	2 774 347	-1,0%
14	Каширское	223 417	2 748 210	1,4%
15	Новокаширское	216 226	2 714 897	-1,1%
16	Киевское	213 476	2 553 708	2,4%
17	Фряновское	201 858	2 354 902	-1,9%
18	Носовихинское	197 836	2 157 246	2,5%
19	Горьковское	194 325	2 143 107	-2,3%
20	Новорязанское	191 457	1 794 662	1,8%
21	Егорьевское	190839	1653895	-2,6%
	Среднее	241209	3013530	1,0%

8.4. АНАЛИЗ ФАКТИЧЕСКИХ ДАННЫХ О ЦЕНАХ СДЕЛОК И (ИЛИ) ПРЕДЛОЖЕНИЙ С ОБЪЕКТАМИ НЕДВИЖИМОСТИ ИЗ СЕГМЕНТОВ РЫНКА, К КОТОРЫМ МОЖЕТ БЫТЬ ОТНЕСЕН ОЦЕНИВАЕМЫЙ ОБЪЕКТ

Таблица 8.4-1 Предложения по продаже земельных участков расположенные в Московской области

№	Место нахождения	Удаленность от МКАД, км	Площадь участка, сотка	Стоимость предложения за 1 сотку, руб.	Стоимость предложения, руб.	Источник информации	Контакт
1	Московская область, г.о. Солнечногорск, д. Овсянниково	33	2 400	8 000	19 200 000	https://www.avito.ru/povarovo/zemlye_uchastki/uchastok_24_ga_snt_dnp_200304049	8-495-231-68-48
2	деревня Жилино, Солнечногорский район, Московская область	30	852,66	19 985	17 040 000	https://www.invst.ru/prodaja/zemli_selkhoznaznacheniya/zemlya_pod_selkhozdeyatelnost_8_5_ga_zhilino/	8 (495) 772-76-58
3	Московская область, Солнечногорский район, Муравьево деревня	60	290	13 103	3 800 000	https://solnechnogorsk.cian.ru/sale/suburban/159810127/	+7 917 521-58-52
4	Московская область, Солнечногорский район, Соколовское с/пос, Васюково деревня	43	165	12 727	2 100 000	https://solnechnogorsk.cian.ru/sale/suburban/193395747/	+7 985 130-00-55
5	Московская область, Солнечногорск городской округ, Соколовское с/пос, Мелечкино деревня	50	145	13 103	1 900 000	https://solnechnogorsk.cian.ru/sale/suburban/164473232/	+7 985 332-28-27
6	Московская область, Солнечногорск городской округ, Клочково деревня	43	181	16 575	3 000 000	https://solnechnogorsk.cian.ru/sale/suburban/249554870/	+7 981 666-30-70+7 981 666-22-05
7	Московская область, Солнечногорск, Советская пл.	45	4 340	2 560	11 111 111	https://www.avito.ru/solnechnogorsk/zemlye_uchastki/uchastok_43.4_ga_snt_dnp_1997666287	8-928-687-99-99
8	Московская область, городской округ Солнечногорск, территориальное управление Соколовское, Поварово	54	1 825	20 000	36 500 000	https://www.domofond.ru/uchastok/zemli-na-prodazhu-povarovo-3241556678	8958-75-38-759
9	Московская область, г.о. Солнечногорск, д. Болкашино	27	200	15 000	3 000 000	https://www.avito.ru/moskovskaya_oblast_mendeleevovo/zemlye_uchastki/uchastok_2_ga_snt_dnp_2003706033	8-495-231-68-48
10	Московская область, г.о. Солнечногорск, с. Новинки	33	942,05	10 084	9 500 000	https://www.avito.ru/povarovo/zemlye_uchastki/uchastok_9.5_ga_snt_dnp_2003439989	8-495-231-68-48
11	Московская область, г.о. Солнечногорск, д. Ростовцево, 2	37	1 000	7 500	7 500 000	https://www.avito.ru/povarovo/zemlye_uchastki/uchastok_10_ga_snt_dnp_208117777	8-985-499-42-19
12	обл. Московская, р-н Солнечногорский, д. Безверхово	31	2 900	12 000	34 800 000	http://www.invst.ru/prodaja/zemli_selkhoznaznacheniya/selkhozzemlya_29_ga_bolkashino/	(495) 772-76-58
13	деревня Безверхово, Солнечногорский район, Московская область	39	2 590	13 746	25 900 000	https://www.invst.ru/prodaja/zemli_selkhoznaznacheniya/zemlya_pod_skh_proizvodstvo_25_9_ga_bezverkhovero/	(495) 772-76-59
14	деревня Болкашино, Солнечногорский район, Московская область	34	7 727	20 000	154 540 000	https://www.invst.ru/prodaja/zemli_selkhoznaznacheniya/zemlya_pod_selkhozdeyatelnost_77_ga_bolkashino/	(495) 772-76-59

№	Место нахождения	Удаленность от МКАД, км	Площадь участка, сотка	Стоимость предложения за 1 сотку, руб.	Стоимость предложения, руб.	Источник информации	Контакт
15	Московская область, г.о. Солнечногорск, д. Пешки	41	660	15 000	9 900 000	https://www.avito.ru/povarovo/zemelnye_uchastki/uchastok_6_ga_snt_dnp_2080853068	8-968-211-23-18
16	Московская область, Дмитровский г.о., д. Гульнёво	41	507,37	12 000	6 088 440	https://www.avito.ru/iksha/zemelnye_uchastki/uchastok_5.07_ga_snt_dnp_1875669806	8-495-231-68-48

Источник: данные Интернет, анализ Оценщика

Таблица 8.4-2 Диапазон цен предложений по продаже земельных участков

Минимальное значение стоимости 1 сотки, руб.	2 560
Максимальное значение стоимости 1 сотки, руб.	20 000
Среднее значение стоимости 1 сотки, руб.	13 211

Источник: расчет Оценщика

8.5. АНАЛИЗ ОСНОВНЫХ ФАКТОРОВ, ВЛИЯЮЩИХ НА СПРОС, ПРЕДЛОЖЕНИЕ И ЦЕНЫ СОПОСТАВИМЫХ ОБЪЕКТОВ НЕДВИЖИМОСТИ

В соответствии с ФСО-7 п. 22:

е) для сравнения объекта оценки с другими объектами недвижимости, с которыми были совершены сделки или которые представлены на рынке для их совершения, обычно используются следующие элементы сравнения:

- Передаваемые имущественные права, ограничения (обременения) этих прав;
- Условия финансирования состоявшейся или предполагаемой сделки (вид оплаты, условия кредитования, иные условия);
- Условия продажи (нетипичные для рынка условия, сделка между аффилированными лицами, иные условия);
- Условия рынка (изменения цен за период между датами сделки и оценки, скидки к ценам предложений, иные условия);
- Вид использования и (или) зонирование;
- Местоположение объекта;
- Физические характеристики объекта, в том числе свойства земельного участка, состояние объектов капитального строительства, соотношение площади земельного участка и площади его застройки, иные характеристики;
- Экономические характеристики (уровень операционных расходов, условия аренды, состав арендаторов, иные характеристики);
- Наличие движимого имущества, не связанного с недвижимостью;
- Другие характеристики (элементы), влияющие на стоимость;

С целью выявления ценообразующих факторов в сегменте рынка, к которому отнесен объект оценки, оценщик изучил следующие источники:

1. Предложения к продаже земельных участков на различных интернет – ресурсах: www.avito.ru, cian.ru, www.domofond.ru и др.
2. Справочник ООО «Приволжский центр методического и информационного обеспечения оценки», результаты которого приведены в «Справочник оценщика недвижимости 2018. Земельные участки». Нижний Новгород, 2018 год.
3. Справочник ООО НЦПО «Справочник расчетных данных для оценки и консалтинга. СРД №26», Москва, 2020 год
4. На основании этого оценщик сделал вывод о приоритетном влиянии на цену земельных участков следующих характеристик:
 1. Функциональное назначение;
 2. Уторгование (разница между ценой предложения и ценой сделки);
 3. Местоположение (удаленность от МКАД);
 4. Площадь участка (фактор масштаба);
 5. Корректировки на конфигурацию участка.

Ниже более подробно рассмотрим влияние этих факторов на стоимость объекта:

Условия сделки (корректировка на торг, уторгование).

Рынок недвижимости имеет ряд специфичных особенностей, одной из которых является возможность переговоров покупателя и продавца на предмет снижения цены предложения, причем данные переговоры достаточно часто приводят к положительному результату для покупателя. Цены объектов-аналогов являются ценами предложения. Реальные цены, по которым заключаются договора, как правило, ниже цен предложения.

Исследование на тему корректировок на уторгование для объектов недвижимости проводилось ООО «Приволжский центр методического и информационного обеспечения оценки», результаты которого приведены в «Справочник оценщика недвижимости 2020. Земельные участки. Часть 2.», Нижний Новгород, 2020 год. Согласно данным справочника корректировка на уторгование имеет следующие значения:

Таблица 8.5-1 Диапазон корректировок на уторгование для земельных участков

Класс объектов	Активный рынок		
	Среднее	Доверительный интервал	
Цены предложений объектов			
1. Земельные участки под индустриальную застройку	12,0%	10,4%	13,6%
2. Земельные участки под офисно-торговую застройку	10,1%	8,7%	11,5%
3. Земельные участки сельскохозяйственного назначения	16,4%	13,4%	19,5%
4.1. Земельные участки под МЖС	11,1%	9,8%	12,5%
4.2. Земельные участки под ИЖС	9,7%	7,2%	12,2%
5. Земельные участки под объекты рекреации	14,1%	12,8%	15,4%
6. Земельные участки под объекты придорожного сервиса	11,3%	9,5%	13,1%

Функциональное назначение (категория земель, разрешенное использование) - один из наиболее весомых ценообразующих факторов. Процесс перевода земельного участка из одной категории в другую, а также смена разрешенного использования земельного участка – это трудоемкий, дорогостоящий и очень длительный процесс, не всегда возможный, где существует утвержденный генеральный план застройки и четкое зонирование земель по функциональному назначению.

Поэтому размер корректировки на функциональное назначение определить зачастую весьма затруднительно, по причине всего рекомендуется подбирать аналоги сопоставимого с оцениваемым земельным участком функционального назначения.

Удаленность от влияющих центров

Местоположение земельного участка определяется его расположением по отношению к общей инфраструктуре территории, то есть **близостью к крупным населенным пунктам, крупным торговым, промышленным и культурным центрам, основным транспортным магистралям**. Из всего вышеперечисленного актуальным является расстояние до крупных автомагистралей (для региона расположения – МКАД). Для внесения необходимых корректировок к ценам аналогов в вышеуказанном справочнике в соответствующем разделе приведена таблица с названием «Удаленность от областного центра» - единая для всех типов «удаленности», которая в дальнейшем будет использована для расчета актуального влияющего ориентира объектов оценки – «удаленность от МКАД».

Согласно данным справочника «Справочник оценщика недвижимости 2018. Земельные участки сельскохозяйственного назначения», Нижний Новгород, 2018 год, корректировка на удаленность от областного центра имеет следующие значения:

Таблица 8.5-2 Зависимость удельной цены от расстояния до областного центра

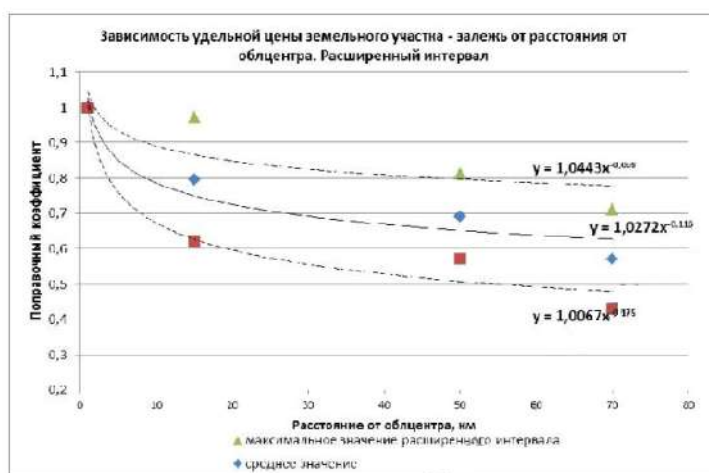


Рис. 9

Площадь.

На рынке продаж присутствует такой ценообразующий фактор, как площадь земельного участка. При

прочих равных условиях, большие по площади земельные участки могут продаваться по более низкой в пересчете на единицу площади цене, что обуславливается большим сроком экспозиции.

Согласно данным справочника «Справочник оценщика недвижимости 2018. Земельные участки сельскохозяйственного назначения», Нижний Новгород, 2018 год, корректировка на площадь имеет следующие значения:

Таблица 8.5-3 Матрицы коэффициентов

Таблица 38

Земельные участки, классифицируемые как залежь					
Площадь, га		аналог			
		<10	10-30	30-100	≥100
объект оценки	<10	1,00	1,10	1,29	1,36
	10-30	0,91	1,00	1,17	1,24
	30-100	0,78	0,85	1,00	1,06
	≥100	0,73	0,80	0,94	1,00

Корректировки на конфигурацию участка

Согласно данным справочника Статистика рынка. Корректировки стоимости земли. Ассоциация «СтатРиелт», корректировка на рельеф имеет следующие значения:

Таблица 8.5-4 Диапазон корректировок на конфигурацию участка для участков под сельскохозяйственное производство

Группа	Характеристика формы и рельефа участка	нижняя граница	верхняя граница	Среднее значение
Менее пригодные для строительства и использования по назначению в данной территориальной зоне	<p>Участки при одном из перечисленных ниже факторов:</p> <ol style="list-style-type: none"> 1. Земельные участки вытянутой формы с длиной, превышающей ширину, более чем в 4 раза при условии, что ширина такого участка ограничена, но минимально достаточна для строительства и эксплуатации (обслуживания) типичных для этой территориальной зоны объектов капитального строительства *; 2. Земельные участки с закраплениями или изрезанной формы, обусловленной пересечением рельефом местности; 3. Земельные участки с уклоном местности более 20 %; 4. Земельные участки, расположенные в балке, овраге или в пойме реки; 5. Земельные участки с высоким уровнем грунтовых вод; 6. Земельные участки с другими существенными недостатками, менее пригодные для строительства и использования 	0,74	0,93	0,83

8.6. ОСНОВНЫЕ ВЫВОДЫ ОТНОСИТЕЛЬНО РЫНКА НЕДВИЖИМОСТИ В СЕГМЕНТАХ, НЕОБХОДИМЫХ ДЛЯ ОЦЕНКИ

2020 год прошёл под негативным влиянием на мировую экономику пандемии: остановились многие производства, торговля, общепит, туризм, авиаперевозки, снизились доходы, упал спрос, сократились сделки, возросла безработица. Пандемия в условиях глобализации оказала мощное влияние на перспективы изменения структуры и оптимизации мировой экономики. С одной стороны, происходит изменение логистики и транспортных коммуникаций, роботизация производства, автоматизация систем связи и информационного пространства; новыми явлениями становятся онлайн-работа и онлайн-услуги, внедрение блокчейн-технологий и цифровой валюты. С другой – мы видим ломку существующей структуры экономики со всеми негативными последствиями (ухудшение экономических показателей, остановка бизнеса, рост задолженности и банкротства, падение доходов населения). С целью ограничения инфляции и роста кредитования БР повысил ключевую ставку с 4,25 до 4,5 % годовых.

Оцениваемый земельный участок относится к землям сельскохозяйственного назначения для сельскохозяйственного производства. Участок расположен в Северо-Западном направлении (по Ленинградскому шоссе).

Рынок недвижимости испытывает влияние неопределенности, вызванной пандемией. В настоящее время рыночные условия меняются ежедневно. В сложившейся ситуации на рынке существует значительная неопределенность, которая способствует применению максимальных корректировок на торг.

Оценщиком были найдены предложения по продаже земельных участков, относящихся к землям сельскохозяйственного назначения в Московской области. На их основе можно сделать выводы о максимальной, минимальной и средней удельной стоимости 1 сотки.

Таблица 8.6-1 Диапазон цен предложений по продаже земельных участков расположенных в Московской области

Минимальное значение стоимости 1 сотки, руб.	2 560
Максимальное значение стоимости 1 сотки, руб.	20 000
Среднее значение стоимости 1 сотки, руб.	13 211

Источник: расчет Оценщика

Необходимо отметить, что приведенные диапазоны стоимости определены по предложениям о продаже/аренде аналогичных объектов, при этом на данном этапе не учитываются параметрические различия между оцениваемыми объектами и подобранными объектами-аналогами (местоположение, различие в общей площади, условие торга и т. п.). Конечная стоимость оцениваемого объекта может не попасть в выделенный диапазон после введения корректировок на параметрическое различие между оцениваемым объектом и подобранными объектами-аналогами.

На цену продажи наиболее существенное влияние оказывают следующие факторы:

1. Функциональное назначение;
2. Уторгование (разница между ценой предложения и ценой сделки);
3. Местоположение (удаленность от МКАД);
4. Площадь участка (фактор масштаба);
5. Корректировки на конфигурацию участка

9. ОПИСАНИЕ ПРОЦЕССА ОЦЕНКИ ОБЪЕКТА ОЦЕНКИ В ЧАСТИ ПРИМЕНЕНИЯ ПОДХОДОВ К ОЦЕНКЕ

Проведение оценки включало следующие этапы:

- заключение договора на проведение оценки, включающего задание на оценку;
- сбор и анализ информации, необходимой для проведения оценки;
- применение подходов к оценке, включая выбор методов оценки и осуществление необходимых расчетов;
- согласование (в случае необходимости) результатов и определение итоговой величины стоимости объекта оценки;
- составление отчета об оценке.

В отчет об оценке могут включаться расчетные величины и выводы по результатам дополнительных исследований, предусмотренные заданием на оценку, которые не рассматриваются как результат оценки в соответствии с Федеральным стандартом «Цель оценки и виды стоимости (ФСО № 2)», а также иные сведения, необходимые для полного и недвусмысленного толкования результатов проведения оценки объекта оценки, отраженных в отчете.

Оценщик осуществляет сбор и анализ информации, необходимой для проведения оценки объекта оценки. Оценщик изучает количественные и качественные характеристики объекта оценки, собирает информацию, существенную для определения стоимости объекта оценки теми подходами и методами, которые на основании суждения оценщика должны быть применены при проведении оценки, в том числе:

- информацию о политических, экономических, социальных и экологических и прочих факторах, оказывающих влияние на стоимость объекта оценки;
- информацию о спросе и предложении на рынке, к которому относится объект оценки, включая информацию о факторах, влияющих на спрос и предложение, количественных и качественных характеристиках данных факторов;
- информацию об объекте оценки, включая правоустанавливающие документы, сведения об обременениях, связанных с объектом оценки, информацию о физических свойствах объекта оценки, его технических и эксплуатационных характеристиках, износе и устареваниях, прошлых и ожидаемых доходах и затратах, данные бухгалтерского учета и отчетности, относящиеся к объекту оценки, а также иную информацию, существенную для определения стоимости объекта оценки.

Оценщиком соблюдены требования статьи 16 Федерального закона №135-ФЗ «Об оценочной деятельности в Российской Федерации» о независимости оценщика.

Оценщик вправе самостоятельно определять необходимость применения тех или иных подходов к оценке и конкретных методов оценки в рамках применения каждого из подходов.

При проведении оценки возможно установление дополнительных к указанным в задании на оценку допущений, связанных с предполагаемым использованием результатов оценки и спецификой объекта оценки.

Оценщик для получения итоговой стоимости объекта оценки осуществляет согласование (обобщение) результатов расчета стоимости объекта оценки при использовании различных подходов к оценке и методов оценки.

По итогам проведения оценки составляется отчет об оценке. Отчет об оценке представляет собой документ, содержащий сведения доказательственного значения, составленный в соответствии с законодательством Российской Федерации об оценочной деятельности, в том числе Федеральным стандартом оценки №3, нормативными правовыми актами уполномоченного федерального органа, осуществляющего функции по нормативно-правовому регулированию оценочной деятельности, а также стандартами и правилами оценочной деятельности, установленными саморегулируемой организацией оценщиков, членом которой является оценщик, подготовивший отчет.

Итоговая величина рыночной или иной стоимости объекта оценки, указанная в отчете, составленном по основаниям и в порядке, которые предусмотрены Федеральным законом от 29 июля 1998 г. № 135-ФЗ «Об оценочной деятельности в Российской Федерации», признается достоверной и рекомендуемой для целей совершения сделки с объектом оценки, если в порядке, установленном законодательством Российской Федерации, или в судебном порядке не установлено иное.

При составлении отчета об оценке оценщик должен придерживаться следующих принципов:

- в отчете должна быть изложена информация, существенная с точки зрения оценщика для определения стоимости объекта оценки;
- информация, приведенная в отчете об оценке, существенным образом влияющая на стоимость объекта оценки, должна быть подтверждена;
- содержание отчета об оценке не должно вводить в заблуждение заказчика оценки и иных заинтересованных лиц (пользователи отчета об оценке), а также не должно допускать неоднозначного толкования полученных результатов;

Результатом оценки является итоговая величина стоимости объекта оценки. Результат оценки может использоваться при определении сторонами цены для совершения сделки или иных действий с объектом оценки, в том числе при совершении сделок купли-продажи, передаче в аренду или залог, страховании, кредитовании, внесении в уставный (складочный) капитал, для целей налогообложения, при составлении финансовой (бухгалтерской) отчетности, реорганизации юридических лиц и приватизации имущества, разрешении имущественных споров и в иных случаях.

9.1. Последовательность определения стоимости

Согласно п. 11 ФСО № 1, основными подходами, используемыми при проведении оценки, являются рыночный (сравнительный), доходный и затратный подходы. При выборе используемых при проведении оценки подходов следует учитывать не только возможность применения каждого из подходов, но и цели и задачи оценки, предполагаемое использование результатов оценки, допущения, полноту и достоверность исходной информации. На основе анализа указанных факторов обосновывается выбор подходов, используемых Оценщиком.

Согласно п. 24 ФСО № 1, Оценщик вправе самостоятельно определять необходимость применения тех или иных подходов к оценке и конкретных методов оценки в рамках применения каждого из подходов.

Ввиду определения справедливой стоимости в данном Отчете об оценке, Оценщик далее приводит особенности её расчёта.

Согласно п. 2 IFRS 13 справедливая стоимость - это рыночная оценка, а не оценка, формируемая с учетом специфики предприятия. По некоторым активам и обязательствам могут существовать наблюдаемые рыночные операции или рыночная информация. По другим активам и обязательствам наблюдаемые рыночные операции или рыночная информация могут отсутствовать. Однако цель оценки справедливой стоимости в обоих случаях одна и та же - определить цену, по которой проводилась бы операция, осуществляемая на организованном рынке, по продаже актива или передаче обязательства между участниками рынка на дату оценки в текущих рыночных условиях (то есть выходная цена на дату оценки с точки зрения участника рынка, который удерживает актив или имеет обязательство).

Если цена на идентичный актив или обязательство не наблюдается на рынке, предприятие оценивает справедливую стоимость, используя другой метод оценки, который обеспечивает максимальное использование уместных наблюдаемых исходных данных и минимальное использование ненаблюдаемых исходных данных. Поскольку справедливая стоимость является рыночной оценкой, она определяется с использованием таких допущений, которые участники рынка использовали бы при определении стоимости актива или обязательства, включая допущения о риске. Следовательно, намерение предприятия удержать актив или урегулировать, или иным образом выполнить обязательство не является уместным фактором при оценке справедливой стоимости.

Цель оценки справедливой стоимости заключается в том, чтобы определить цену, по которой проводилась бы операция на добровольной основе по продаже актива или передаче обязательства между участниками рынка на дату оценки в текущих рыночных условиях. Оценка справедливой стоимости требует от предприятия выяснения всех указанных ниже моментов:

- конкретный актив или обязательство, являющееся объектом оценки (в соответствии с его единицей учета);
- в отношении нефинансового актива, исходное условие оценки, являющееся приемлемым для оценки (в соответствии с его наилучшим и наиболее эффективным использованием);
- основной (или наиболее выгодный) для актива или обязательства рынок;
- метод или методы оценки, приемлемые для определения справедливой стоимости, с учетом наличия данных для разработки исходных данных, представляющих допущения, которые использовались бы участниками рынка при установлении цены на актив или обязательство, а

также уровня в иерархии справедливой стоимости, к которому относятся эти исходные данные.

Оценка справедливой стоимости предполагает проведение операции по продаже актива или передаче обязательства:

- на рынке, который является основным для данного актива или обязательства;
- при отсутствии основного рынка на рынке, наиболее выгодном для данного актива или обязательства.

Предприятию нет необходимости проводить изнуряющий поиск всех возможных рынков для идентификации основного рынка или, при отсутствии основного рынка, наиболее выгодного рынка, однако, оно должно учитывать всю информацию, которая является обоснованно доступной. При отсутствии доказательств обратного рынок, на котором предприятие вступило бы в сделку по продаже актива или передаче обязательства, считается основным рынком или, при отсутствии основного рынка, наиболее выгодным рынком.

При наличии основного рынка для актива или обязательства оценка справедливой стоимости должна представлять цену на данном рынке (такая цена либо является непосредственно наблюдаемой, либо рассчитывается с использованием другого метода оценки), даже если цена на другом рынке является потенциально более выгодной на дату оценки.

Предприятие должно иметь доступ к основному (или наиболее выгодному) рынку на дату оценки. Поскольку различные предприятия (и направления бизнеса в рамках таких предприятий), осуществляющие различные виды деятельности, могут иметь доступ к различным рынкам, основные (или наиболее выгодные) рынки для одного и того же актива или обязательства могут быть разными для различных предприятий (и направлений бизнеса в рамках таких предприятий). Следовательно, основной (или наиболее выгодный) рынок (и, соответственно, участников рынка) необходимо рассматривать с точки зрения предприятия, учитывая таким образом различия между и среди предприятий, осуществляющих различные виды деятельности.

Для того чтобы добиться наибольшей последовательности и сопоставимости оценок справедливой стоимости и раскрытия соответствующей информации, IFRS 13 устанавливает иерархию справедливой стоимости, которая делит исходные данные для метода оценки, используемые для оценки справедливой стоимости, на три уровня. Иерархия справедливой стоимости отдает наибольший приоритет котированным ценам (некорректируемым) на активных рынках для идентичных активов или обязательств (исходные данные 1 Уровня) и наименьший приоритет ненаблюдаемым исходным данным (исходные данные 3 Уровня).

Наличие уместных исходных данных и их относительная субъективность могут повлиять на выбор приемлемых методов оценки. Однако иерархия справедливой стоимости отдает приоритет исходным данным для методов оценки, а не методам оценки, используемым для оценки справедливой стоимости.

Иерархия справедливой стоимости (иерархия данных)

1. Исходные данные 1 Уровня — это котированные цены (некорректируемые) на активных рынках для идентичных активов или обязательств, к которым предприятие может получить доступ на дату оценки. Котируемая цена на активном рынке представляет собой наиболее надежное доказательство справедливой стоимости и должна использоваться для оценки справедливой стоимости без корректировки всякий раз, когда она доступна.

Исходные данные 1 Уровня будут доступны для многих финансовых активов и финансовых обязательств, некоторые из которых могут быть обменены на многочисленных активных рынках (например, на различных биржах). Следовательно, особое внимание в пределах 1 Уровня уделяется определению следующего:

- основной рынок для актива или обязательства, или, при отсутствии основного рынка, наиболее выгодный рынок для актива или обязательства;
- может ли предприятие участвовать в операции с активом или обязательством по цене данного рынка на дату оценки.

Исходные данные 1 Уровня должны корректироваться только в следующих случаях:

- когда предприятие удерживает большое количество аналогичных (но неидентичных) активов или обязательств (например, долговые ценные бумаги), которые оцениваются по справедливой стоимости, а котированная цена на активном рынке существует, но не является доступной в любой момент, для каждого из данных активов или обязательств по отдельности (то есть при условии

наличия большого количества аналогичных активов или обязательств, удерживаемых предприятием, было бы трудно получить информацию о ценах для каждого отдельного актива или обязательства на дату оценки). В таком случае в качестве практического подручного средства предприятие может оценивать справедливую стоимость, используя альтернативный метод оценки, который не основывается исключительно на котируемых ценах (например, матричное ценообразование). Однако использование альтернативного метода оценки приводит к получению оценки справедливой стоимости, которая относится к более низкому уровню в иерархии справедливой стоимости.

- когда котируемая цена на активном рынке не представляет собой справедливую стоимость на дату оценки. Так может обстоять дело, когда, например, существенные события (такие как операции на рынке «от принципала к принципалу», торги на посредническом рынке или объявления) имеют место после закрытия рынка, но до наступления даты оценки. Предприятие должно установить и последовательно применять политику идентификации таких событий, которые могут повлиять на оценки справедливой стоимости. Однако если котируемая цена корректируется с учетом новой информации, такая корректировка приводит к получению оценки справедливой стоимости, которая относится к более низкому уровню в иерархии справедливой стоимости.
- при оценке справедливой стоимости обязательства или собственного долевого инструмента предприятия с использованием котируемой цены на идентичную единицу, которая продается как актив на активном рынке, и такая цена должна корректироваться с учетом факторов, специфических для единицы или актива. Если корректировка котируемой цены актива не требуется, результатом будет получение оценки справедливой стоимости, относимой к 1 Уровню в иерархии справедливой стоимости. Однако любая корректировка котируемой цены актива приведет к получению оценки справедливой стоимости, относимой к более низкому уровню в иерархии справедливой стоимости.

2. Исходные данные 2 Уровня — это исходные данные, которые не являются котируемыми ценами, включенными в 1 Уровень, и которые прямо или косвенно являются наблюдаемыми для актива или обязательства. Если актив или обязательство имеет определенный (договорной) период, исходные данные 2 Уровня должны быть наблюдаемыми для практически всего срока действия актива или обязательства. Исходные данные 2 Уровня включают следующее:

- котируемые цены на аналогичные активы или обязательства на активных рынках.
- котируемые цены на идентичные или аналогичные активы, или обязательства на рынках, которые не являются активными.
- исходные данные, за исключением котируемых цен, которые являются наблюдаемыми для актива или обязательства, например:
 - ✓ ставки вознаграждения и кривые доходности, наблюдаемые с обычно котируемыми интервалами;
 - ✓ подразумеваемая волатильность;
 - ✓ кредитные спреды.
- подтверждаемые рынком исходные данные.

Корректировки исходных данных 2 Уровня меняются в зависимости от факторов, специфических для актива или обязательства. Такие факторы включают следующее:

- состояние или местонахождение актива;
- степень, в которой исходные данные относятся к единицам, которые сопоставимы с активом или обязательством;
- объем или уровень деятельности на рынках, на которых наблюдаются эти исходные данные.

Корректировка исходных данных 2 Уровня, которые являются существенными для оценки в целом, может привести к получению оценки справедливой стоимости, которая относится к 3 Уровню в иерархии справедливой стоимости, если для корректировки используются существенные ненаблюдаемые исходные данные.

3. Исходные данные 3 Уровня — это ненаблюдаемые исходные данные для актива или обязательства. Ненаблюдаемые исходные данные должны использоваться для оценки справедливой стоимости в том случае, если уместные наблюдаемые исходные данные не доступны, таким образом учитываются ситуации, при которых наблюдается небольшая, при наличии таковой, деятельность на рынке в отношении актива или обязательства на дату оценки. Однако цель оценки справедливой

стоимости остается прежней, то есть выходная цена на дату оценки с точки зрения участника рынка, который удерживает актив или имеет обязательство. Следовательно, ненаблюдаемые исходные данные должны отражать допущения, которые участники рынка использовали бы при установлении цены на актив или обязательство, включая допущения о риске.

Допущения о риске включают риск, присущий конкретному методу оценки, используемому для оценки справедливой стоимости (такому как модель ценообразования), и риск, присущий исходным данным метода оценки. Оценка, не включающая корректировку с учетом рисков, не будет представлять оценку справедливой стоимости, если участники рынка будут включать такую корректировку при установлении цены на актив или обязательство. Например, может возникнуть необходимость включить корректировку с учетом рисков при наличии значительной неопределенности оценки.

Применять ненаблюдаемые исходные данные следует, используя всю информацию, доступную в сложившихся обстоятельствах, которая может включать собственные данные предприятия. При разработке ненаблюдаемых исходных данных предприятие может начать со своих собственных данных, но оно должно корректировать эти данные, если обоснованно доступная информация указывает на то, что другие участники рынка использовали бы другие данные или существует какая-то информация, специфическая для предприятия, которая недоступна для других участников рынка (например, синергия, специфическая для предприятия). Предприятию нет необходимости прилагать чрезмерные усилия, чтобы получить информацию о допущениях участников рынка. Однако предприятие должно учитывать всю информацию о допущениях участников рынка, которая является обоснованно доступной. Ненаблюдаемые исходные данные, разработанные в соответствии с вышеописанной процедурой, считаются допущениями участников рынка и удовлетворяют цели оценки справедливой стоимости.

Методы оценки

Оценка должна проводиться такими методами оценки, которые являются приемлемыми в сложившихся обстоятельствах и для которых доступны данные, достаточные для оценки справедливой стоимости, при этом максимально используются уместные наблюдаемые исходные данные и минимально используя ненаблюдаемые исходные данные.

Тремя наиболее широко используемыми методами оценки являются рыночный подход, затратный подход и доходный подход. Необходимо использовать методы оценки, совместимые с одним или несколькими из данных подходов для оценки справедливой стоимости.

В некоторых случаях приемлемым будет использование одного метода оценки (например, при оценке актива или обязательства с использованием котируемой цены на активном рынке для идентичных активов или обязательств). В других случаях приемлемым будет использование множественных методов оценки (например, так может обстоять дело при оценке единицы, генерирующей денежные средства). Если для оценки справедливой стоимости используются множественные методы оценки, то результаты (то есть соответствующие показатели справедливой стоимости) должны оцениваться путем рассмотрения целесообразности диапазона значений, обозначенных данными результатами. Оценка справедливой стоимости — это значение в пределах такого диапазона, которое наиболее точно представляет справедливую стоимость в сложившихся обстоятельствах.

Сравнительный подход

В соответствии с IFRS 13 при сравнительном подходе используются цены и другая уместная информация, генерируемая рыночными операциями с идентичными или сопоставимыми (то есть аналогичными) активами, обязательствами или группой активов и обязательств, такой как бизнес.

Например, в методах оценки, совместимых со сравнительным подходом, часто используются рыночные множители, возникающие из комплекта сопоставимых показателей. Множители могут находиться в одних диапазонах с другим множителем по каждому сопоставимому показателю. Для выбора надлежащего множителя из диапазона требуется использовать суждение с учетом качественных и количественных факторов, специфических для оценки.

Методы оценки, совместимые со сравнительным подходом, включают матричное ценообразование. Матричное ценообразование — это математический метод, используемый преимущественно для оценки некоторых видов финансовых инструментов, таких как долговые ценные бумаги, не основываясь лишь на котируемых ценах на определенные ценные бумаги, а скорее на отношении ценных бумаг к другим котируемым ценным бумагам, используемым как ориентир.

Основным методом рыночного подхода является *метод сравнения продаж*. Он основывается на том, что цены имущества определяются рынком. Таким образом, показатель рыночной стоимости можно рассчитать на основании изучения рыночных цен объектов имущества, конкурирующих друг с другом за долю на рынке. Применяемый процесс сопоставления является основополагающим для процесса оценки.

После того как данные по продажам будут отобраны и верифицированы, следует выбрать и проанализировать одну или несколько единиц сравнения. Единицы сравнения используют две составные части, для того чтобы вывести некий множитель (к примеру, цену в расчете на (физическую) единицу измерения или отношение, например, получаемое делением продажной цены имущества на его чистый доход, т.е. мультипликатор чистого дохода или число лет, за которое окупается покупка (букв. «годы покупки» — *years' purchase*)), который отражает точные различия между объектами имущества. Единицы сравнения, которые покупатели и продавцы на данном рынке используют при принятии своих решений о покупке и продаже, приобретают особую значимость, и им может придаваться больший вес.

Специфическими характеристиками объектов имущества и сделок, которые приводят к вариациям цен, уплачиваемых за недвижимость, являются элементы сравнения. При подходе на основе сравнения продаж они имеют решающее значение. Элементы сравнения включают:

- ✓ передаваемые имущественные права, ограничения (обременения) этих прав;
- ✓ условия финансирования состоявшейся или предполагаемой сделки;
- ✓ условия аренды;
- ✓ условия рынка;
- ✓ местоположение объекта;
- ✓ физические характеристики объекта;
- ✓ экономические характеристики;
- ✓ вид использования и (или) зонирование;
- ✓ наличие движимого имущества, не связанного с недвижимостью;
- ✓ другие характеристики (элементы), влияющие на стоимость.

Чтобы провести непосредственные сравнения между имуществом, являющимся предметом сравниваемой продажи, и оцениваемым имуществом, Исполнитель должен рассмотреть возможные корректировки, основанные на различиях в элементах сравнения. Корректировки могут уменьшить различия между каждым сравниваемым имуществом и оцениваемым имуществом.

По российским Федеральным стандартам оценочной деятельности, аналогом рыночного подхода является сравнительный подход.

В соответствии с п. 12 ФСО № 1 рыночный (сравнительный) подход — это совокупность методов оценки, основанных на получении стоимости объекта оценки путем сравнения оцениваемого объекта с объектами-аналогами. Объект-аналог - объект, сходный объекту оценки по основным экономическим, материальным, техническим и другим характеристикам, определяющим его стоимость.

Сравнительный (рыночный) подход рекомендуется применять, когда доступна достоверная и достаточная для анализа информация о ценах и характеристиках объектов-аналогов. При этом могут применяться как цены совершенных сделок, так и цены предложений.

В рамках сравнительного (рыночного) подхода применяются различные методы, основанные как на прямом сопоставлении оцениваемого объекта и объектов-аналогов, так и методы, основанные на анализе статистических данных и информации о рынке объекта оценки (пункты 13 - 14 ФСО № 1).

Доходный подход

В соответствии с IFRS 13 при использовании доходного подхода будущие суммы (например, потоки денежных средств или доходы и расходы) преобразовываются в единую сумму на текущий момент (то есть дисконтированную). При использовании доходного подхода оценка справедливой стоимости отражает текущие рыночные ожидания в отношении таких будущих сумм.

Методы оценки доходным подходом:

- методы оценки по приведенной стоимости;
- модели оценки опциона, такие как формула Блэка-Шоулса-Мерттона или биномиальная модель (то есть структурная модель), которые включают методы оценки по приведенной стоимости и

- отражают как временную, так и внутреннюю стоимость опциона; и
- метод дисконтированных денежных потоков, который используется для оценки справедливой стоимости некоторых нематериальных активов.

Методы оценки по приведенной стоимости

Приведенная стоимость (то есть применение доходного подхода) — это инструмент, используемый для связывания будущих сумм (например, потоков денежных средств или значений стоимости) с существующей суммой с использованием ставки дисконтирования. Определение справедливой стоимости актива или обязательства с использованием метода оценки по приведенной стоимости охватывает все следующие элементы с точки зрения участников рынка на дату оценки:

- оценка будущих потоков денежных средств от оцениваемого актива или обязательства;
- ожидания в отношении возможных изменений суммы и времени получения потоков денежных средств, представляющих неопределенность, присущую потокам денежных средств;
- временная стоимость денег, представленная ставкой по безрисковым монетарным активам, сроки погашения или сроки действия, которых совпадают с периодом, охватываемым потоками денежных средств, и которые не представляют никакой неопределенности в отношении сроков и риска дефолта для их держателя (то есть безрисковая ставка вознаграждения);
- цена, уплачиваемая за принятие неопределенности, присущей потокам денежных средств (то есть премия за риск);
- другие факторы, которые участники рынка приняли бы во внимание в сложившихся обстоятельствах;
- в отношении обязательства, риск невыполнения обязательств, относящийся к данному обязательству, включая собственный кредитный риск предприятия (то есть лица, принявшего на себя обязательство).

Методы оценки по приведенной стоимости отличаются в зависимости от того, как они используют элементы, описанные выше. Однако нижеследующие общие принципы регулируют применение любого метода оценки по приведенной стоимости, используемого для оценки справедливой стоимости:

- потоки денежных средств и ставки дисконтирования должны отражать допущения, которые использовались бы участниками рынка при установлении цены на актив или обязательство;
- для потоков денежных средств и ставок дисконтирования должны учитываться только те факторы, которые относятся к оцениваемому активу или обязательству;
- для того чтобы избежать двойного учета или не упустить влияние факторов риска, ставки дисконтирования должны отражать допущения, совместимые с допущениями, присущими потокам денежных средств. Например, ставка дисконтирования, отражающая неопределенность ожиданий в отношении будущего дефолта, будет приемлемой при использовании предусмотренных договором потоков денежных средств от ссуды (то есть метод корректировки ставки дисконтирования). Та же самая ставка не должна применяться при использовании ожидаемых (то есть взвешенных с учетом вероятности) потоков денежных средств (то есть метод оценки по ожидаемой приведенной стоимости), потому что ожидаемые потоки денежных средств уже отражают допущения о неопределенности в отношении будущего дефолта; вместо этого должна использоваться ставка дисконтирования, соизмеримая с риском, присущим ожидаемым потокам денежных средств;
- допущения в отношении потоков денежных средств и ставок дисконтирования должны быть последовательными между собой. Например, номинальные потоки денежных средств, которые включают эффект инфляции, должны дисконтироваться по ставке, включающей эффект инфляции. Номинальная безрисковая ставка вознаграждения включает эффект инфляции. Фактические потоки денежных средств, исключая эффект инфляции, должны дисконтироваться по ставке, исключая эффект инфляции. Аналогичным образом потоки денежных средств за вычетом налогов должны дисконтироваться с использованием ставки дисконтирования за вычетом налогов. Потоки денежных средств до уплаты налогов должны дисконтироваться по ставке, совместимой с указанными потоками денежных средств;
- ставки дисконтирования должны учитывать основополагающие экономические факторы, связанные с валютой, в которой выражены потоки денежных средств.

Определение справедливой стоимости с использованием методов оценки по приведенной стоимости осуществляется в условиях неопределенности, потому что используемые потоки денежных средств являются скорее расчетными величинами, нежели известными суммами. Во многих случаях как

сумма, так и сроки получения потоков денежных средств являются неопределенными. Даже предусмотренные договором фиксированные суммы, такие как платежи по ссуде, являются неопределенными, если существует риск дефолта.

Модели оценки опциона:

- Модель ценообразования опционов Блэка-Шоулза (англ. Black-Scholes Option Pricing Model, OPM) — это модель, которая определяет теоретическую цену на европейские опционы, подразумевающая, что если базовый актив торгуется на рынке, то цена опциона на него неявным образом уже устанавливается самим рынком. Данная модель получила широкое распространение на практике и, помимо всего прочего, может также использоваться для оценки всех производных бумаг, включая варранты, конвертируемые ценные бумаги, и даже для оценки собственного капитала финансово зависимых фирм.
- Согласно Модели Блэка-Шоулза, ключевым элементом определения стоимости опциона является ожидаемая волатильность базового актива. В зависимости от колебания актива, цена на него возрастает или понижается, что прямо пропорционально влияет на стоимость опциона. Таким образом, если известна стоимость опциона, то можно определить уровень волатильности, ожидаемой рынком¹⁷.
- Биномиальная модель предполагает больший объем вычислений, чем модель Блэка - Шоулза и позволяет вводить собственное распределение цен. Данная модель также известна как биномиальная модель Кокса-Росса - Рубинштейна или C-11-П-модель.
- Биномиальная модель дает представление о детерминантах стоимости опциона. Она определяется не ожидаемой ценой актива, а его текущей ценой, которая, естественно, отражает ожидания, связанные с будущим. Биномиальная модель в гораздо большей степени приспособлена для анализа досрочного исполнения опциона, поскольку в ней учитываются денежные потоки в каждом периоде времени, а не только на момент истечения¹⁸.

Метод дисконтированных денежных потоков

Согласно п. 11 Приложения В IFRS 3 метод дисконтированных денежных потоков используется для оценки справедливой стоимости нематериальных активов. В связи с тем, что объекты исследования не являются нематериальными активами, данный метод не рассматривается в рамках настоящего Отчета.

По российским Федеральным стандартам оценочной деятельности, так же имеется доходный подход.

В соответствии с п. 15 ФСО № 1 доходный подход — это совокупность методов оценки, основанных на определении ожидаемых доходов от использования объекта оценки.

Доходный подход рекомендуется применять, когда существует достоверная информация, позволяющая прогнозировать будущие доходы, которые объект оценки способен приносить, а также связанные с объектом оценки расходы. В рамках доходного подхода применяются различные методы, основанные на дисконтировании денежных потоков и капитализации дохода (пункты 15 - 17 ФСО № 1).

Затратный подход

В соответствии с IFRS 13 при затратном подходе отражается сумма, которая потребовалась бы в настоящий момент для замены производительной способности актива (часто называемой текущей стоимостью замещения).

С точки зрения продавца как участника рынка цена, которая была бы получена за актив, основана на той сумме, которую покупатель как участник рынка заплатит, чтобы приобрести или построить замещающий актив, обладающий сопоставимой пользой, с учетом морального износа. Причина этого заключается в том, что покупатель как участник рынка не заплатил бы за актив сумму больше, чем сумма, за которую он мог бы заменить производительную способность данного актива.

По российским Федеральным стандартам оценочной деятельности, так же имеется затратный подход.

В соответствии с п. 18 ФСО № 1 затратный подход — это совокупность методов оценки стоимости объекта оценки, основанных на определении затрат, необходимых для приобретения,

¹⁷ Источник: данные интернет-портала «Economicportal»: Модель Блэка-Шоулза (http://www.economicportal.ru/ponyatiya-all/black_scholes_model.html)

¹⁸ Источники: Лоренс Дж. МакМиллан. МакМиллан «Об опционах» — М.: «ИК «Аналитика», 2002 г. (<http://economy-ru.com/forex-treiding/binomialnaya-model.html>); Большая Энциклопедия Нефти и Газа (<http://www.ngpedia.ru/id159752p1.html>)

воспроизводства либо замещения объекта оценки с учетом износа и устареваний. Затратный подход преимущественно применяется в тех случаях, когда существует достоверная информация, позволяющая определить затраты на приобретение, воспроизводство либо замещение объекта оценки.

В рамках затратного подхода применяются различные методы, основанные на определении затрат на создание точной копии объекта оценки или объекта, имеющего аналогичные полезные свойства. Критерии признания объекта точной копией объекта оценки или объектом, имеющим сопоставимые полезные свойства, определяются федеральными стандартами оценки, устанавливающими требования к проведению оценки отдельных видов объектов оценки и (или) для специальных целей (пункты 18 - 20 ФСО № 1).

Согласно п. 24 ФСО № 7, затратный подход рекомендуется применять в следующих случаях:

- для оценки объектов недвижимости - земельных участков, застроенных объектами капитального строительства, или объектов капитального строительства, но не их частей, например, жилых и нежилых помещений;
- для оценки недвижимости, если она соответствует наиболее эффективному использованию земельного участка как незастроенного, и есть возможность корректной оценки физического износа, а также функционального и внешнего (экономического) устареваний объектов капитального строительства;
- при низкой активности рынка, когда недостаточно данных, необходимых для применения рыночного (сравнительного) и доходного подходов к оценке, а также для оценки недвижимости специального назначения и использования (например, линейных объектов, гидротехнических сооружений, водонапорных башен, насосных станций, котельных, инженерных сетей и другой недвижимости, в отношении которой рыночные данные о сделках и предложениях отсутствуют).

Вывод: из проведенного выше анализа следует, что МСФО и ФСО включают в себя 3 подхода при проведении оценки. Исключением является различие в наименовании сравнительного подхода, по МСФО данный подход называется рыночным. Три подхода к оценке независимы друг от друга, хотя каждый из них основывается на одних и тех же экономических принципах. Предполагается, что все три подхода должны приводить к одинаковому результату, однако, окончательное заключение о стоимости зависит от рассмотрения всех используемых данных и от особенностей согласования всех показателей.

В результате анализа рынка земельных участков Оценщиком было выявлено достаточное для оценки количество объектов-аналогов с известными ценами сделок и (или) предложений, сопоставимых с оцениваемым объектом по ценообразующим факторам. Таким образом, на основании вышесказанного и в соответствии со п. 22 ФСО №7 Оценщик считает возможным использовать метод сравнения продаж (сравнительный подход) для расчета рыночной стоимости земельного участка.

9.2. ОПРЕДЕЛЕНИЕ СТОИМОСТИ В РАМКАХ СРАВНИТЕЛЬНОГО (РЫНОЧНОГО) ПОДХОДА

Метод сравнения продаж определяет справедливую стоимость объекта на основе анализа продаж сопоставимых объектов недвижимости, которые сходны с оцениваемым объектом по размеру и использованию. Данный метод предполагает, что рынок установит цену для оцениваемого объекта тем же самым образом, что и для сопоставимых, конкурентных объектов. Для того, чтобы применить метод сравнительных продаж, оценщики используют ряд принципов оценки, включая принцип замещения, который гласит, что стоимость недвижимости, которая имеет объекты - заместители на рынке, обычно устанавливается исходя из затрат на приобретение «равно желаемого объекта-заместителя».

Применение метода сравнительных продаж заключается в последовательном выполнении следующих действий:

- подробное исследование рынка с целью получения достоверной информации обо всех факторах, имеющих отношение к объектам сравнимой полезности;
- определение подходящих единиц сравнения и проведение сравнительного анализа по каждой единице;
- сопоставление оцениваемого объекта с выбранными объектами сравнения с целью корректировки их стоимостей или исключения из списка сравниваемых;
- приведение ряда скорректированных показателей стоимости сравнимых объектов к справедливой стоимости объекта оценки.

В процессе сбора информации по сопоставимым объектам Оценщик не обнаружил информацию о совершенных сделках купли-продажи аналогичных оцениваемым участкам, т.к. информация об условиях продажи и реальной цене сделки, как правило, носит конфиденциальный характер. Поэтому расчет стоимости объектов сравнительным методом основывался на ценах предложения с учетом корректировок.

Анализ сделок по сопоставимым объектам обеспечивает оценщика информацией о цене аналога в целом. Эти данные могут использоваться только в том случае, если размеры аналога идентичны размерам оцениваемого объекта. На практике они обычно не совпадают. Чтоб сравнивать объекты недвижимости, которые отличаются по своим характеристикам, нужно найти их «общий знаменатель».

Выбор единицы сравнения

Выбор единицы сравнения зависит от вида оцениваемой недвижимости, и различными сегментами рынка недвижимости используются различные единицы сравнения.

При продажах земель используются следующие единицы сравнения:

- цена за 1 га (1 акр, 1 сотка) — при продажах больших участков земли, сельхозугодий, участков под коттеджи, участков промышленного назначения;
- цена за 1 м² при продажах земли под застройку в населенных пунктах с плотной застройкой;

При анализе продаж застроенных участков используются следующие единицы сравнения:

- цена за 1 м² общей площади улучшений — при продаже объектов недвижимости, которые настолько схожи по своим характеристикам, что их просто можно сравнивать друг с другом в м².

В качестве единицы сравнения выбрана удельная стоимость объекта недвижимости за 1 сотку. Данная единица сравнения используется покупателями и продавцами, а также другими специалистами на рынке земельных участков.

Исходя из предложенных основных критериев выбора единицы сравнения, можно сформулировать причины отказа от использования какой-либо единицы сравнения, а именно:

- данные единицы сравнения редко используется (практически не используется) покупателями и продавцами, а также другими специалистами на конкретном сегменте рынка.
- данные единицы сравнения не являются общими для объекта оценки и объектов-аналогов ввиду отсутствия детальной информации по объектам-аналогам.
- данные единицы сравнения не являются удельной характеристикой (удельной ценой), что неоправданно повышает зависимость этой характеристики от общего количества ценообразующих факторов.
- имеется взаимозависимость единиц сравнения

Для дальнейших вычислений, в качестве единицы сравнения принята стоимость одной сотки земельного участка.

После выбора единицы сравнения необходимо определить основные показатели или элементы сравнения, используя которые можно смоделировать стоимость оцениваемого объекта недвижимости посредством необходимых корректировок цен предложения сравнимых объектов недвижимости.

Объем доступных оценщику рыночных данных об объектах-аналогах

Были проанализированные данные из открытых источников (на различных интернет – ресурсах: www.avito.ru, cian.ru, www.domofond.ru.) по продаже земельных участков.

Правила отбора объектов-аналогов для проведения расчетов

Подбор объектов-аналогов для сельскохозяйственного производства происходил по следующим критериям:

- ✓ Объекты подбирались с расположением в Северо-Западном направлении Московской области.
- ✓ Разрешенное использование: для сельскохозяйственного производства

Было выявлено достаточное количество предложений¹⁹ по продаже земельных участков с видом

¹⁹ см. 8.4. Анализ фактических данных о ценах сделок и (или) предложений с объектами недвижимости из сегментов рынка, к которым

разрешенного использования «для сельскохозяйственного производства» в районе расположения оцениваемого объекта. Далее, отбор сопоставимых аналогов из числа найденных предложений осуществлялся с учетом основных ценообразующих факторов: местоположение, общая площадь, категория, транспортная доступность и вид разрешенного использования земельного участка.

Сравнительный анализ объекта оценки и каждого объекта-аналога по всем элементам сравнения

В результате применения правил отбора были отсеяны объекты с ценовыми характеристиками, нетипичными для выборки, в составе которой они представлены. Как правило, это объекты, имеющие минимальные или максимальные цены, в силу чего их присутствие в выборке целесообразно признать нетипичным и, как следствие, приводит к высокой погрешности такого рода вычислений.

Таблица 9.2-1 Характеристики сопоставимых объектов, используемых для расчета удельной стоимости 1 сотки земельных участков с кадастровыми номерами: 50:09:0000000:193498, 50:09:0000000:193492

Характеристики	Объект оценки	Объект аналог №1	Объект аналог №2	Объект аналог №3
Источник информации		https://www.avito.ru/povarovo/zemelnye_uchastki/uchastok_9.5_ga_snt_dnp_2003439989	https://www.avito.ru/iks/ha/zemelnye_uchastki/uchastok_5.07_ga_snt_dnp_1875669806	https://www.invest.ru/prodaja/zemli_selkhoznaiznacheniya/zemlya_pod_skh_proizvodstvo_25_9_ga_bezverkhovo/
Контакт		8-495-231-68-48	8-495-231-68-48	(495) 772-76-58
Место нахождения	Российская Федерация, Московская область, р-н Солнечногорский	Московская область, г.о. Солнечногорск, с. Новинки	Московская область, Дмитровский г.о., д. Гульнёво	деревня Безверхово, Солнечногорский район, Московская область
Направление	Северо-Западное	Северо-Западное	Северо-Западное	Северо-Западное
Диапазон расстояния до областного центра	32/15	39	41	39
Кадастровый номер		50:09:0050442:5	50:4:160406:38	50:09:0060126:933
Категория земли	Для сельскохозяйственного о производства	Земли сельскохозяйственного о назначения	Земля сельскохозяйственного назначения	Земля сельскохозяйственного назначения
Разрешенное использование	Для сельскохозяйственного о производства	Для сельскохозяйственного о производства	Для сельскохозяйственного производства	Для сельскохозяйственного производства
Передаваемые права	Собственность	Собственность	Собственность	Собственность
Площадь участка, сот.	350,00	942,0	507,37	2590
Наличие подъездных путей	Имеются	Имеются	Имеются	Имеются
Стоимость предложения за 1 сот, руб.		10 000	12 000	10 000
Стоимость предложения, руб.		9 500 000	6 088 440	25 900 000

Источник: составлено Оценщиком

Таблица 9.2-2 Расчет удельной стоимости 1 сотки земельного участка с кадастровым номером: 50:09:0000000:193498

Элементы сравнения	Ед. срав.	Объект оценки	Объект аналог №1	Объект аналог №2	Объект аналог №3
Цена продажи (предложения)	руб./сот.		10 000	12 000	10 000
Общая площадь	сот.	5 616,55	942,00	507,37	2 590,00
Передаваемые имущественные права, ограничения (обременения) этих прав					
Качество прав		Собственность	Собственность	Собственность	Собственность
Величина	%		0,00%	0,00%	0,00%

может быть отнесен оцениваемый объект

Отчет об оценке 406/21 рыночной (справедливой) стоимости земельных участков (2 ед.) общей площадью 592 707 кв. м., расположенные в Солнечногорском районе Московской области

Элементы сравнения	Ед. срав.	Объект оценки	Объект аналог №1	Объект аналог №2	Объект аналог №3
корректировки					
Скорректированная цена	руб./сот.		10 000	12 000	10 000
Обременения		Доверительное управление	Не выявлены	Не выявлены	Не выявлены
Величина корректировки	%		0,00%	0,00%	0,00%
Скорректированная цена	руб./сот.		10 000	12 000	10 000
Условия финансирования состоявшейся или предполагаемой сделки					
Нетипичные условия финансирования		Отсутствуют	Отсутствуют	Отсутствуют	Отсутствуют
Величина корректировки	%		0,00%	0,00%	0,00%
Скорректированная цена	руб./сот.		10 000	12 000	10 000
Условия продажи					
Особые условия продажи		Отсутствуют	Отсутствуют	Отсутствуют	Отсутствуют
Величина корректировки	%		0,00%	0,00%	0,00%
Скорректированная цена	руб./сот.		10 000	12 000	10 000
Условия рынка					
Время продажи		19 октября 2021 г.	Актуально на дату оценки	Актуально на дату оценки	Актуально на дату оценки
Величина корректировки	%		0,0%	0,0%	0,0%
Скорректированная цена	руб./сот.		10 000	12 000	10 000
Наличие торга			Торг предусмотрен	Торг предусмотрен	Торг предусмотрен
Величина корректировки	%		-16,40%	-16,40%	-16,40%
Скорректированная цена	руб./сот.		8 360	10 032	8 360
Местоположение и окружение объекта					
Место нахождения		Российская Федерация, Московская область, р-н Солнечногорский, с/п Пешковское	Московская область, г.о. Солнечногорск, с. Новинки	Московская область, Дмитровский г.о., д. Гульнёво	деревня Безверхово, Солнечногорский район, Московская область
Величина корректировки			0,00%	0,00%	0,00%
Скорректированная цена			8 360	10 032	8 360
Расстояние до областного центра		32	39	41	39
Величина корректировки	%		4,00%	4,00%	4,00%
Скорректированная цена	руб./сот.		8 694	10 433	8 694
Использование					

Элементы сравнения	Ед. срав.	Объект оценки	Объект аналог №1	Объект аналог №2	Объект аналог №3
или зонирование					
Категория земли		Земли сельскохозяйственного назначения	Земли сельскохозяйственного назначения	Земля сельскохозяйственного назначения	Земля сельскохозяйственного назначения
Величина корректировки	%		0,00%	0,00%	0,00%
Скорректированная цена	руб./сот.		8 694	10 433	8 694
Вид разрешенного использования		Для сельскохозяйственного производства	Для сельскохозяйственного производства	Для сельскохозяйственного производства	Для сельскохозяйственного производства
Величина корректировки	%		0,00%	0,00%	0,00%
Скорректированная цена	руб./сот.		8 694	10 433	8 694
Физические характеристики					
Площадь земельного участка	сот.	5 616,55	942,00	507,37	2 590,00
Величина корректировки	%		-22,00%	-22,00%	-15,00%
Скорректированная цена	руб./сот.		6 781	8 138	7 390
Экономические характеристики					
Использование		Не обрабатывается	Не обрабатывается	Не обрабатывается	Не обрабатывается
Величина корректировки	%		0,00%	0%	0%
Скорректированная цена	руб./сот.		6 781	8 138	7 390
Наличие подъездных путей		Имеются	Имеются	Имеются	Имеются
Величина корректировки	%		0%	0%	0%
Скорректированная цена	руб./сот.		6 781	8 138	7 390
Выводы					
Коэффициент вариации для данной выборки		9,14%			
Общая чистая коррекция	%		26,00%	26,00%	19,00%
Весовой коэффициент			0,3264	0,3264	0,3472
Удельная стоимость за 1 сот, руб.	руб./сот.	7 434			

Источник: составлено Оценщиком

Таблица 9.2-3 Расчет удельной стоимости 1 сотки земельного участка с кадастровым номером: 50:09:0000000:193492

Элементы сравнения	Ед. срав.	Объект оценки	Объект аналог №1	Объект аналог №2	Объект аналог №3
Цена продажи (предложения)	руб./сот.		10 000	12 000	10 000
Общая площадь	сот.	310,52	942,00	507,37	2 590,00

Элементы сравнения	Ед. срав.	Объект оценки	Объект аналог №1	Объект аналог №2	Объект аналог №3
Передаваемые имущественные права, ограничения (обременения) этих прав					
Качество прав		Собственность	Собственность	Собственность	Собственность
Величина корректировки	%		0,00%	0,00%	0,00%
Скорректированная цена	руб./с от.		10 000	12 000	10 000
Обременения		Доверительное управление	Не выявлены	Не выявлены	Не выявлены
Величина корректировки	%		0,00%	0,00%	0,00%
Скорректированная цена	руб./с от.		10 000	12 000	10 000
Условия финансирования или предполагаемой сделки					
Нетипичные условия финансирования		Отсутствуют	Отсутствуют	Отсутствуют	Отсутствуют
Величина корректировки	%		0,00%	0,00%	0,00%
Скорректированная цена	руб./с от.		10 000	12 000	10 000
Условия продажи					
Особые условия продажи		Отсутствуют	Отсутствуют	Отсутствуют	Отсутствуют
Величина корректировки	%		0,00%	0,00%	0,00%
Скорректированная цена	руб./с от.		10 000	12 000	10 000
Условия рынка					
Время продажи		19 октября 2021 г.	Актуально на дату оценки	Актуально на дату оценки	Актуально на дату оценки
Величина корректировки	%		0,0%	0,0%	0,0%
Скорректированная цена	руб./с от.		10 000	12 000	10 000
Наличие торга			Торг предусмотрен	Торг предусмотрен	Торг предусмотрен
Величина корректировки	%		-16,40%	-16,40%	-16,40%
Скорректированная цена	руб./с от.		8 360	10 032	8 360
Местоположение и окружение объекта					
Место нахождения		р-н Солнечногорский, с/п Кутузовское, Российская Федерация, в районе д. Благовещенка	Московская область, г.о. Солнечногорск, с. Новинки	Московская область, Дмитровский г.о., д. Гульнёво	деревня Безверхово, Солнечногорский район, Московская область

Элементы сравнения	Ед. срав.	Объект оценки	Объект аналог №1	Объект аналог №2	Объект аналог №3
Величина корректировки			0,00%	0,00%	0,00%
Скорректированная цена			8 360	10 032	8 360
Расстояние до областного центра		15	39	41	39
Величина корректировки	%		12,00%	12,00%	12,00%
Скорректированная цена	руб./с от.		9 363	11 236	9 363
Использование или зонирование					
Категория земли		Земли сельскохозяйственного назначения	Земли сельскохозяйственного назначения	Земля сельскохозяйственного назначения	Земля сельскохозяйственного назначения
Величина корректировки	%		0,00%	0,00%	0,00%
Скорректированная цена	руб./с от.		9 363	11 236	9 363
Вид разрешенного использования		Для сельскохозяйственного производства	Для сельскохозяйственного производства	Для сельскохозяйственного производства	Для сельскохозяйственного производства
Величина корректировки	%		0,00%	0,00%	0,00%
Скорректированная цена	руб./с от.		9 363	11 236	9 363
Физические характеристики					
Площадь земельного участка	сот.	310,52	942,00	507,37	2 590,00
Величина корректировки	%		0,00%	0,00%	10,00%
Скорректированная цена	руб./с от.		9 363	11 236	10 299
Экономические характеристики					
Индивидуальные особенности (конфигурация, форма и рельеф)		Вытянутая форма	Многоугольный	Многоугольный	Многоугольный
Величина корректировки	%		-17%	-17%	-17%
Скорректированная цена	руб./с от.		7 771	9 326	8 548
Наличие подъездных путей		Имеются	Имеются	Имеются	Имеются
Величина корректировки	%		0%	0%	0%
Скорректированная цена	руб./с от.		7 771	9 326	8 548
Выводы					
Коэффициент вариации для данной выборки		9,10%			
Общая чистая коррекция	%		29,00%	29,00%	39,00%

Элементы сравнения	Ед. срав.	Объект оценки	Объект аналог №1	Объект аналог №2	Объект аналог №3
Весовой коэффициент			0,3421	0,3421	0,3158
Удельная стоимость за 1 сот, руб.	руб./с от.	8 547			
Корректировка на сервитут		81,3%			
Удельная стоимость за 1 сот, руб.	руб./с от.	1 598			

Источник: составлено Оценщиком

Комментарии к расчетной таблице:

Условия сделки (корректировка на торг, уторгование).

Корректировка на торг описана в справочнике «Справочник расчетных данных для оценки и Исследование на тему корректировок на уторгование для объектов недвижимости проводилось ООО «Приволжский центр методического и информационного обеспечения оценки», результаты которого приведены в «Справочник оценщика недвижимости 2020. Земельные участки. Часть 2.», Нижний Новгород, 2020 год. Согласно данным справочника корректировка на уторгование имеет следующие значения:

Таблица 9.2-4 Диапазон корректировок на уторгование для земельных участков

Класс объектов	Активный рынок		
	Среднее	Доверительный интервал	
Цены предложений объектов			
1. Земельные участки под индустриальную застройку	12,0%	10,4%	13,6%
2. Земельные участки под офисно-торговую застройку	10,1%	8,7%	11,5%
3. Земельные участки сельскохозяйственного назначения	16,4%	13,4%	19,5%
4.1. Земельные участки под МЖС	11,1%	9,8%	12,5%
4.2. Земельные участки под ИЖС	9,7%	7,2%	12,2%
5. Земельные участки под объекты рекреации	14,1%	12,8%	15,4%
6. Земельные участки под объекты придорожного сервиса	11,3%	9,5%	13,1%

Корректировка на торг для принята в размере среднего значения диапазона для земельных участков и составила -16,4%.

Удаленность от областного центра

Согласно данным справочника «Справочник оценщика недвижимости 2018. Земельные участки сельскохозяйственного назначения», Нижний Новгород, 2018 год, корректировка на удаленность от областного центра имеет следующие значения:

Таблица 9.2-5 Зависимость удельной цены от расстояния до областного центра

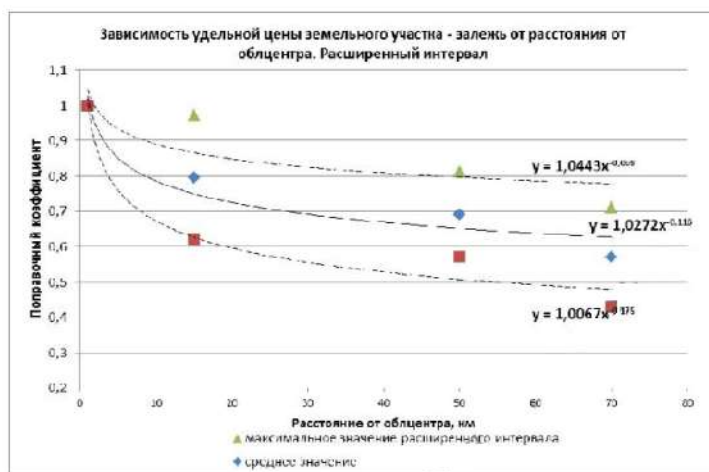


Рис. 9

Таблица 9.2-6 Расчет корректировки на удаленность от областного центра для земельных участков с кадастровыми номерами: 50:09:0000000:193498

Параметр	Объект оценки	Объект-аналог №1	Объект-аналог №2	Объект-аналог №3
Расстояние до областного центра, км.	32	39	41	39
Коэффициент корректировки	0,54891	0,53023	0,52561	0,53023
Величина корректировки		4%	4%	4%

Источник: составлено Оценщиком

Таблица 9.2-7 Расчет корректировки на удаленность от областного центра для земельного участка с кадастровым номером: 50:09:0000000:193492

Параметр	Объект оценки	Объект-аналог №1	Объект-аналог №2	Объект-аналог №3
Расстояние до областного центра, км.	15	39	41	39
Коэффициент корректировки	0,75029	0,67157	0,66769	0,67157
Величина корректировки		12%	12%	12%

Источник: составлено Оценщиком

Площадь.

Согласно данным справочника «Справочник оценщика недвижимости 2018. Земельные участки сельскохозяйственного назначения», Нижний Новгород, 2018 год, корректировка на площадь имеет следующие значения:

Таблица 9.2-8 Матрицы коэффициентов

Таблица 38

Площадь, га		Земельные участки, классифицируемые как залежь			
		аналог			
		<10	10-30	30-100	≥100
объект оценки	<10	1,00	1,10	1,29	1,36
	10-30	0,91	1,00	1,17	1,24
	30-100	0,78	0,85	1,00	1,06
	≥100	0,73	0,80	0,94	1,00

Таблица 9.2-9 Расчет корректировки на площадь для земельного участка с кадастровым номером: 50:09:0000000:193498

Параметр	Объект оценки	Объект аналог №1	Объект аналог №2	Объект аналог №3
Площадь, га	56,17	9,42	5,07	25,90
Диапазон площади, га	30-100 га	менее 10 га	менее 10 га	10-30 га
Корректировка		-22,0%	-22,0%	-15,0%

Источник: составлено Оценщиком

Таблица 9.2-10 Расчет корректировки на площадь для земельного участка с кадастровым номером: 50:09:0000000:193492

Параметр	Объект оценки	Объект аналог №1	Объект аналог №2	Объект аналог №3
Площадь, га	3,11	9,42	5,07	25,90
Диапазон площади, га	менее 10 га	менее 10 га	менее 10 га	10-30 га
Корректировка		0,0%	0,0%	10,0%

Источник: составлено Оценщиком

Корректировки на конфигурацию участка

Согласно данным справочника Статистика рынка. Корректировки стоимости земли. Ассоциация «СтатРиелт», корректировка на рельеф имеет следующие значения:

Таблица 9.2-11 Диапазон корректировок на конфигурацию участка для участков под сельскохозяйственное производство

Группа	Характеристика формы и рельефа участка	нижняя граница	верхняя граница	Среднее значение
Менее пригодные для строительства и использования по назначению в данной территориальной зоне	<p>Участки при одном из перечисленных ниже факторов:</p> <ol style="list-style-type: none"> 1. Земельные участки вытянутой формы с длиной, превышающей ширину более чем в 4 раза при условии, что ширина такого участка ограничена, но минимально достаточна для строительства и эксплуатации (обслуживания) типичных для этой территориальной зоны объектов капитального строительства *; 2. Земельные участки с вкраплениями или изрезанной формы, обусловленной пересечением рельефом местности; 3. Земельные участки с уклоном местности более 20 %; 4. Земельные участки, расположенные в балке, овраге или в пойме реки; 5. Земельные участки с высоким уровнем грунтовых вод; 6. Земельные участки с другими существенными недостатками, менее пригодные для строительства и использования 	0,74	0,93	0,83

Для расчета принято среднее значение диапазона -17,00% или 0,83.

Корректировка на сервитут

Оцениваемый земельный участок с кадастровым номером: 50:09:0000000:193492 пересекается с рекой Банька, пересечение с акваторией реки и ширина водоохраной зоны – 20 м. На основании данных Заказчика (письма от 25.07.2019 г. № 20190725/ИЛ-19), Оценщиком было принято решение применить корректировку на сервитут.

Расчет корректировки на назначение земельного участка, выделенного под зоны общего пользования (дороги; участки под размещение водозаборных узлов, трансформаторных подстанций, газораспределительных подстанций и проч.) принято считать согласно Методике определения стоимости соразмерной платы за сервитут (автор Федоров Е.В.)²⁰, согласно которой для определения доли стоимости, приходящейся на убытки вследствие установления сервитута при единовременной выплате выбрано 4 фактора, оказывающих влияние на соразмерную плату за сервитут.

В соответствии со ст. 209 ГК РФ собственнику принадлежат права владения, пользования и распоряжения своим имуществом. Собственник вправе по своему усмотрению совершать в отношении принадлежащего ему имущества любые действия, не противоречащие закону и иным правовым актам и не нарушающие права и охраняемые законом интересы других лиц, в том числе отчуждать свое имущество в собственность другим лицам, передавать им, оставаясь собственником, права владения, пользования и распоряжения имуществом, отдавать имущество в залог и обременять его другими способами, распоряжаться им иным образом.

В соответствии со ст. 274 ГК РФ собственник недвижимого имущества (земельного участка, другой недвижимости) вправе требовать от собственника соседнего земельного участка, а в необходимых случаях и от собственника другого земельного участка (соседнего участка) предоставления права ограниченного пользования соседним участком (сервитута). Обременение земельного участка сервитутом не лишает собственника участка прав владения, пользования и распоряжения этим участком.

Сервитут - право лиц (лиц) на определенный срок или бессрочно пользоваться чужим земельным участком или иным объектом недвижимости в пределах, ограниченных соглашением либо нормативным правовым актом, которое устанавливается в интересах собственников земельных участков, обладателей права постоянного (бессрочного) пользования, обладателей права пожизненного наследуемого владения на земельные участки, собственников иных объектов недвижимости либо в интересах государства, местного самоуправления или местного населения.

Сервитут является обременением (ограничением) прав собственника земельного участка или иного объекта недвижимости, в отношении которого сервитут установлен. В результате установления данного обременения собственнику могут быть причинены убытки.

Плата за сервитут должна быть соразмерна убыткам, которые причинены собственнику земельного участка или иного объекта недвижимости, обремененного сервитутом, в связи с ограничением его прав в результате установления сервитута.

Перечень факторов, учитываемых при определении величины соразмерной платы за сервитут:
- доля земельного участка, занятая сервитутом, в общей площади земельного участка;

²⁰ <http://www.ocenchik.ru/docs/1301-sorazmernaya-plata-za-servitut.html>

- степень ограничения пользования земельным участком в результате установления сервитута;
- интенсивность использования сервитута;
- степень влияния сервитута на распоряжение земельным участком (отчуждение земельного участка или совершение с ним сделок иного рода).

Оценщиками определен дискретный диапазон изменения значений факторов (от 0% до 100% с шагом 25%), веса факторов установлены равновеликими.

Оценка уровня убытка по каждому фактору осуществляется оценщиком экспертным методом. Далее был проведен анализ значений, указанных ниже факторов для оцениваемых земельных участков.

Таблица 9.2-12 Расчет корректировки на ограничение в использовании обременения для земельного участка с кадастровым номером: 50:09:0000000:193492

Факторы убытка/ Уровень убытка	Низкий	Умеренный	Средний	Повышенный	Высокий
	0,00%	25,00%	50,00%	75,00%	100,00%
Доля объекта недвижимого имущества, занятая сервитутом	Незначительная по отношению к общей площади объекта недвижимого имущества	Ниже среднего, менее половины площади объекта недвижимого имущества	Практически половина площади объекта недвижимого имущества	Выше среднего, более половины площади объекта недвижимого имущества	Значительная, практически вся (или вся) площадь объекта недвижимого имущества
Степень ограничения пользования	Незначительная, практически не составляет препятствий для использования собственником	Ниже среднего, составляет незначительные препятствия для использования собственником объекта недвижимого имущества	Среднее, собственник теряет возможность использовать объект недвижимого имущества таким же образом, как до установления сервитута, но имеет возможность использовать объект иным способом	Выше среднего, составляет значительные препятствия для использования собственником объекта недвижимого имущества	Значительная, собственник практически теряет возможность использовать объект недвижимого имущества
Интенсивность использования сервитута	Низкая, ограничения, связанные с сервитутом, возникают очень редко	Ниже среднего, ограничения, связанные с сервитутом, возникают достаточно редко	Средняя, сервитут используется со средней степенью интенсивности	Выше среднего, ограничения, связанные с сервитутом, возникают достаточно часто	Высокая, сервитут используется интенсивно, постоянно
Степень влияния на распоряжение земельным участком	Низкая, сервитут практически не создает ограничений при отчуждении земельного участка или при совершении сделок с ним. Наличие сервитута не воспринимается участниками рынка, как значительное	Ниже среднего. Наличие сервитута воспринимается участниками рынка как незначительное ограничение при совершении сделок	Средняя, сервитут влияет на распоряжение объектом недвижимого имущества	Выше среднего. Наличие сервитута воспринимается участниками рынка как значительное ограничение при совершении сделок	Высокая, сервитут практически препятствует совершению сделок с объектом недвижимого имущества. Наличие сервитута воспринимается участниками рынка как значительный фактор
Количество наблюдений	0	0	0	3	1
Взвешенный итог	0,00%	0,00%	0,00%	225,00%	100,00%
Итого	325,00%				
Количество факторов	4				
Итоговое значение доли стоимости, приходящейся на убытки в следствие установления сервитута	81,25%				

Источник: рассчитано Оценщиком

Коэффициент вариации²¹

Для полученного ряда скорректированных стоимостей объектов-аналогов рассчитывался коэффициент вариации. Коэффициент вариации $V\sigma$ – это показатель колеблемости признака в совокупности, позволяет определить сравнительную оценку вариации и дать характеристику однородности совокупности. Совокупность считается однородной, если коэффициент вариации не

²¹ Теория статистики: Учебник/Под ред. Р.А. Шмойловой. – 2-е изд., доп. и перераб. – М.: Финансы и статистика, 1998. – 576с.:ил. стр.192

превышает 33% («правило трех сигм» для распределений близких к нормальному). Коэффициент вариации определяется следующим образом:

$$V_{\sigma} = \frac{\sigma}{\bar{x}} \times 100\%, \text{ где}$$

σ - среднеквадратическое отклонение,

\bar{x} - среднее арифметическое.

Если коэффициент вариации меньше 10%, то изменчивость вариационного ряда принято считать незначительной; от 10% до 20% относится к средней, больше 20% и меньше 33% к значительной, и, если коэффициент вариации превышает 33%, то это говорит о неоднородности информации и необходимости исключения самых больших и самых маленьких значений.

Коэффициент вариации для полученных скорректированных удельных стоимостей объектов-аналогов составила меньше 10% - изменчивость вариационного ряда незначительная.

Внесение весовых коэффициентов

Согласно требованиям ФСО, необходимо производить обоснование всех расчетов и результатов в отчете об оценке.

Необходимо рассчитать параметр, обратный удельному весу суммы корректировок по каждому аналогу в общей сумме корректировок аналогов (чем больше удельный вес, тем меньше весовой коэффициент и наоборот). Производить расчет предлагается по следующей формуле:

$$K = \frac{(|S_A| + 1) / (|S_{1..n}| + 1)}{(|S_A| + 1) / (|S_1| + 1) + (|S_A| + 1) / (|S_2| + 1) + \dots + (|S_A| + 1) / (|S_n| + 1)} \text{ где,}$$

K – искомый весовой коэффициент;

n – номер аналога

S_A - сумма корректировок по всем аналогам;

$S_{1..n}$ - сумма корректировок аналога, для которого производится расчет;

S_1 - сумма корректировок 1 –го аналога;

S_2 - сумма корректировок 2-го аналога;

S_n - сумма корректировок n -го аналога.

В расчете не учитывается корректировка на уторгование, так как это базовый коэффициент и независимо от различий объектов, для каждого объекта одинаковая и не влияет на итоговый результат.

Данную формулу можно упростить, умножив числитель и знаменатель на $1 / (|S_A| + 1)$, в результате получим

$$K = \frac{1 / (|S_{1..n}| + 1)}{1 / (|S_1| + 1) + 1 / (|S_2| + 1) + \dots + 1 / (|S_n| + 1)}$$

Очевидно, что зависимость веса от суммы корректировок не линейная, иначе распределение весов было бы гораздо проще по прямой пропорции.

Таким образом, оценщик для расчета удельных весов использует последнюю формулу для дальнейших расчетов удельной стоимости сотки земельного участка.

Таблица 9.2-13 Расчет стоимости земельных участков

№ п/п	Кадастровый номер	Общая площадь, сот.	Рыночная (справедливая) стоимость руб.	Рыночная (справедливая) стоимость (округленно) руб.
1	50:09:0000000:193498	5 616,55	41 753 433	41 753 000
2	50:09:0000000:193492	310,52	496 211	496 000
	Всего	5 927,07	42 249 644	42 249 000

Источник: рассчитано Оценщиком

10. СОГЛАСОВАНИЕ РЕЗУЛЬТАТОВ ОЦЕНКИ

10.1. ОПИСАНИЕ ПРОЦЕДУРЫ СОГЛАСОВАНИЯ РЕЗУЛЬТАТОВ ОЦЕНКИ И ВЫВОДЫ, ПОЛУЧЕННЫЕ НА ОСНОВАНИИ ПРОВЕДЕННЫХ РАСЧЕТОВ

Согласно п. 25 ФСО № 1, в случае использования нескольких подходов к оценке, а также использования в рамках какого-либо из подходов к оценке нескольких методов оценки, выполняется предварительное согласование их результатов с целью получения промежуточного результата полученного при применении подхода. При согласовании существенно отличающихся от промежуточных результатов оценки, полученных различными подходами или методами, в Отчете необходимо отразить проведенный анализ и установленную причину расхождений. Существенным признается такое отличие, при котором результат, полученный при применении одного подхода (метода), находится вне границ указанного Оценщиком диапазона стоимости, полученной при применении другого подхода (методов) (при наличии).

При согласовании результатов, в рамках применения каждого подхода Оценщик должен привести в Отчете об оценке описание процедуры соответствующего согласования. Если при согласовании используется взвешивание результатов, полученных при применении различных подходов к оценке, а также использовании разных методов в рамках применения каждого подхода, оценщик должен обосновать выбор использованных весов, присваиваемых результатам, полученным при применении различных подходов к оценке, а также использованию разных методов в рамках применения каждого подхода.

В рамках настоящего Отчета Оценщиком для определения стоимости объекта оценки был использован один подход – сравнительный, в связи с высоким соответствием данного подхода рыночным тенденциям, согласование не требуется.

Таблица 10-1 Результаты оценки различными подходами

Объект оценки	Результаты оценки, полученные при применении различных подходов к оценке		
	Затратный подход, руб.	Сравнительный подход, руб.	Доходный подход, руб.
Земельные участки (2 ед.) общей площадью 5 927,07 кв. м., расположенные в Солнечногорском районе Московской области	Не применялся	42 249 000	Не применялся

10.2. ИТОГОВАЯ ВЕЛИЧИНА СТОИМОСТИ ОБЪЕКТА ОЦЕНКИ

На основании предоставленной информации, выполненного анализа и расчетов рекомендуемая нами итоговая величина рыночной (справедливой) стоимости объекта оценки, с необходимыми допущениями и ограничениями, по состоянию на дату оценки без учета НДС²² составляет:

42 249 000 (Сорок два миллиона двести сорок девять тысяч) рублей, в том числе:

№ п/п	Местоположение объекта оценки	Кадастровый номер	Общая площадь, сот.	Рыночная (справедливая) стоимость, руб.
1	Российская Федерация, Московская область, р-н Солнечногорский, с/п Пешковское	50:09:0000000:193498	5 616,55	41 753 000
2	р-н Солнечногорский, с/п Кутузовское, Российская Федерация, в районе д. Благовещенка	50:09:0000000:193492	310,52	496 000
	Итого		5 927,07	42 249 000

Границы интервала стоимости объекта оценки

Согласно данным статьи «Практические рекомендации по определению возможных границ интервала итоговой стоимости» НП «СРОО «Экспертный совет», под ред. Ильина М.О, Лебединского В.И.²³ на интервал итоговой стоимости объекта оценки влияет три критерия:

²² В соответствии с подпунктом 6 пункта 2 статьи 146 главы 21 «Налог на добавленную стоимость» Налогового кодекса Российской Федерации операции по реализации земельных участков (долей в них) не облагаются налогом на добавленную стоимость.

²³ https://srososvet.ru/content/editor/Vozmozhnye-granicy-intervalaitogovoj-stoimosti_statya.pdf

Таблица 10.2-1 Интервал итоговой стоимости объекта оценки

Характеристика		Оборачиваемость объектов (частота сделок)		
		низкая (крупные объекты коммерческой недвижимости, объекты с уникальными характеристиками)	средняя (коммерческая недвижимость среднего масштаба)	высокая (стандартные квартиры и коммерческие объекты малого масштаба)
Развитость рынка	низкая (депрессивные регионы; объекты на значительном удалении от региональных центров)	+/- 30%	+/- 20%	+/- 15%
	средняя (региональные центры)	+/- 25%	+/- 15%	+/- 10%
	высокая (города - миллионники, крупные городские агломерации)	+/- 20%	+/- 10%	+/- 5%

Дополнительным критерием является качество (детализация) информации, использованной при проведении оценки.

На основе имитационного моделирования влияние качества (детализации) информации можно оценить в размере 0,9 – 1,1 от диапазона стоимости, указанного в таблице выше, поскольку развитость рынка земли можно охарактеризовать как высокую, а оборачиваемость объектов подобной площади (большие по площади объекты являются менее ликвидными) как среднюю.

Итоговый интервал определяется по следующей формуле:

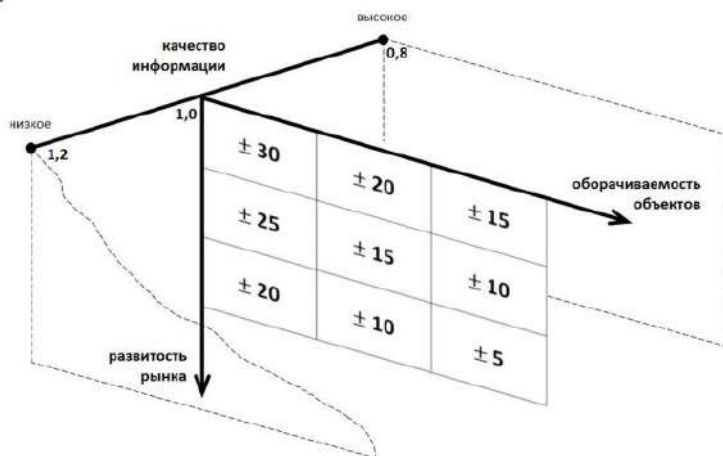
$$i = i_{1,2} * k_3, \text{ где:}$$

i – итоговый интервал стоимости;

$i_{1,2}$ – интервал стоимости по критерию 1 и 2 (развитость рынка, оборачиваемость объектов);

k_3 – значение критерия 3 (0,9; 1,0 или 1,1).

Итоговая взаимосвязь указанных критериев и диапазона стоимости объектов недвижимости может быть представлена в виде трехмерной матрицы:



В условиях пандемии значительно возрастает рыночная неопределенность и связанная с ней погрешность определения стоимости объектов оценки – расширяются границы интервалов, в которых может находиться итоговая величина стоимости.

В связи с ухудшением экономической ситуации, падения цен на энергоносители, неопределенностью влияния пандемии на экономику страны, так же учитывая местоположение, назначение объектов и их площадь оборачиваемость и развитость рынка принимается на низком уровне -30%. Величина третьего критерия согласно данным, отображенным на трехмерной матрице, принимается на уровне 1,0.

Следовательно, возможные границы интервала, в котором, по мнению Оценщика, находится рыночная стоимость оцениваемого объекта, составляет +/- 30%.

Таблица 10.2-2 Возможные границы интервала

№ п/п	Местоположение объекта оценки	Кадастровый номер	Общая площадь, сот.	Нижняя граница интервала, руб.	Итоговая стоимость, руб.	Верхняя граница интервала, руб.
1	Российская Федерация, Московская область, р-н Солнечногорский, с/п Пешковское	50:09:0000000:193498	5 616,55	29 227 100	41 753 000	54 278 900
2	р-н Солнечногорский, с/п Кутузовское, Российская Федерация, в районе д. Благовещенка	50:09:0000000:193492	310,52	347 200	496 000	644 800
Итоги			5 927,07	29 574 300	42 249 000	54 923 700

Источник: расчет Оценщика

Оценщик, Домарева К.О.



ПРИЛОЖЕНИЕ 1. ПЕРЕЧЕНЬ ДАННЫХ, ИСПОЛЬЗОВАННЫХ ПРИ ПРОВЕДЕНИИ ОЦЕНКИ ОБЪЕКТА ОЦЕНКИ

1. ПРАВОВАЯ ИНФОРМАЦИЯ

1. Гражданский кодекс Российской Федерации;
2. Земельный кодекс Российской Федерации от 25 октября 2004 г. №136-ФЗ;
3. Федеральный закон от 25 октября 2001 года №137-ФЗ «О введении в действие Земельного кодекса Российской Федерации»;
4. Федеральный Закон РФ «Об оценочной деятельности в Российской Федерации» от 29 июля 1998 г. № 135-ФЗ;
5. Федеральный стандарт оценки «Общие понятия оценки, подходы к оценке и требования к проведению оценки (ФСО №1)», утвержден Приказом Минэкономразвития России № 297 от 20 мая 2015 года.
6. Федеральный стандарт оценки «Цель оценки и виды стоимости (ФСО №2)», утвержден Приказом Минэкономразвития России № 298 от 20 мая 2015 года.
7. Федеральный стандарт оценки «Требования к отчету об оценке (ФСО №3)», утвержден Приказом Минэкономразвития России № 299 от 20 мая 2015 года.
8. Федеральный стандарт оценки «Оценка недвижимости (ФСО №7)», утвержден Приказом Минэкономразвития России № 661 от 25 сентября 2014 года.
9. Международный стандарт финансовой отчетности (IFRS) 13 «Оценка справедливой стоимости» утвержденного приказом Минфина России от 18.07.2012 № 106н
10. Стандарты и правила оценочной деятельности Союза Специалистов Оценщиков «Федерация Специалистов Оценщиков», Утверждены Решением Советом Союза специалистов оценщиков «Федерация Специалистов Оценщиков» Протокол № 2 «03» октября 2016 г.

2. МЕТОДИЧЕСКАЯ ИНФОРМАЦИЯ

1. Методические рекомендации по определению рыночной стоимости земельных участков, утвержденные распоряжением Минимущества России от 06.03.2002 г. № 568-р в редакции распоряжения Минимущества России от 31.07.2002 № 2314-р.
2. Оценка стоимости земельных участков / Под общей редакцией В.П. Антонова – М.: ИД «Русская оценка», 2006.
3. ООО «Приволжский центр методического и информационного обеспечения оценки», «Справочнике оценщика недвижимости - 2018. Земельные участки сельскохозяйственного назначения», Нижний Новгород, 2018 год», издание четвертое. Под редакцией Лейфера Л.А.
4. ООО «Приволжский центр методического и информационного обеспечения оценки», результаты которого приведены в «Справочник оценщика недвижимости 2020. Земельные участки», Нижний Новгород, 2020 год.
5. Данные сети Интернет (www.avito.ru, cian.ru, www.domofond.ru)

ПРИЛОЖЕНИЕ 2. КОПИИ ДОКУМЕНТОВ, ПОДТВЕРЖДАЮЩИХ ПРАВОМОЧНОСТЬ ОЦЕНКИ



СВИДЕТЕЛЬСТВО о членстве в саморегулируемой организации оценщиков

Саморегулируемая организация «Союз «Федерация Специалистов Оценщиков» зарегистрирована Федеральной регистрационной службой в Едином государственном реестре саморегулируемых организаций оценщиков 23 декабря 2016 г. регистрационный № 0017.

Оценщик:

Домарева Ксения Олеговна

паспорт: серия 0711 № 625753, выдан 29.06.2012 г.
ОТДЕЛЕНИЕ УФМС РОССИИ ПО СТАВРОПОЛЬСКОМУ КРАЮ В
ЛЕВОКУМСКОМ РАЙОНЕ
Код подразделения: 260-019

включен в реестр СРО «СФО»:
01.06.2018, регистрационный № 558
Оценщик имеет право осуществлять оценочную деятельность на всей территории Российской Федерации в соответствии с Федеральным законом «Об оценочной деятельности в Российской Федерации» № 135-ФЗ от 29.07.1998 г.

Срок действия настоящего свидетельства 1 год с даты выдачи.

Выдано «10» июня 2019г.



САМОРЕГУЛИРУЕМАЯ ОРГАНИЗАЦИЯ «СОЮЗ «ФЕДЕРАЦИЯ СПЕЦИАЛИСТОВ ОЦЕНЩИКОВ» зарегистрирована в Едином государственном реестре саморегулируемых организаций оценщиков 23 декабря 2016 года за № 0017



РОССИЙСКАЯ ФЕДЕРАЦИЯ	Настоящий диплом выдан
ДИПЛОМ	Домаревой
О ПРОФЕССИОНАЛЬНОЙ ПЕРЕПОДГОТОВКЕ	Ксении Олеговне
240000707	в том, что он(а) окончила(а)
	с «22» октября 2012 г. по «06» мая 2013 г.
Диплом является документом установленного образца	прошла(а) профессиональную подготовку в (на) Институте дополнительного профессионального образования Федерального государственного бюджетного образовательного учреждения высшего профессионального образования «Ставропольский государственный аграрный университет» по программе «Оценка собственности» специализация «Оценка стоимости предприятия (бизнеса)»
Регистрационный номер 111	Решением от 06 мая 2013 года
Город Ставрополь	аттестационная комиссия удостоверяет право (соответствие квалификации) Домаревой Ксении Олеговны
* 24 * мая 20 13 *	на ведение профессиональной деятельности в сфере «Оценка собственности» специализация «Оценка стоимости предприятия (бизнеса)»
	 Председатель комиссии <i>Колесникова</i> Эксперт <i>Александр</i> Эксперт <i>Виталий</i>
	ИДПД "Бюро оценки недвижимости" 1411 с. ул. Гайдара д. 17

ЛОГОВОР ПОЛИС №21005В/03896
СТРАХОВАНИЯ ОТВЕТСТВЕННОСТИ ОЦЕНЩИКА
ПРИ ОСУЩЕСТВЛЕНИИ ОЦЕНОЧНОЙ ДЕЯТЕЛЬНОСТИ

НАСТОЯЩИЙ СТРАХОВОЙ ПОЛИС УДОСТОВЕРЯЕТ ФАКТ ЗАКЛЮЧЕНИЯ ДОГОВОРА СТРАХОВАНИЯ ОТВЕТСТВЕННОСТИ ОЦЕНЩИКА ПРИ ОСУЩЕСТВЛЕНИИ ОЦЕНОЧНОЙ ДЕЯТЕЛЬНОСТИ (ДАЛЕЕ ТАКЖЕ – ДОГОВОР СТРАХОВАНИЯ) В ФОРМЕ СТРАХОВОГО ПОЛИСА НА УСЛОВИЯХ, ИЗЛОЖЕННЫХ В НАСТОЯЩЕМ СТРАХОВОМ ПОЛИСЕ И СОДЕРЖАЩИХСЯ В ПРАВИЛАХ №114/3 СТРАХОВАНИЯ ОТВЕТСТВЕННОСТИ ОЦЕНЩИКА ПРИ ОСУЩЕСТВЛЕНИИ ОЦЕНОЧНОЙ ДЕЯТЕЛЬНОСТИ И СТРАХОВАНИЯ ОТВЕТСТВЕННОСТИ ЮРИДИЧЕСКОГО ЛИЦА, С КОТОРЫМ ОЦЕНЩИК ЗАКЛЮЧИЛ ТРУДОВОЙ ДОГОВОР САО «ВСК» ОТ «16» АПРЕЛЯ 2021 Г. (ДАЛЕЕ ТАКЖЕ – ПРАВИЛА СТРАХОВАНИЯ).

Страхователь (Ф.И.О.):	Домарева Ксения Олеговна
Объект страхования:	имущественные интересы, связанные с риском ответственности оценщика (Страхователя) по обязательствам, возникающим вследствие причинения ущерба (имущественного вреда) заказчику, заключающему договор на проведение оценки, и (или) третьим лицам в результате оценочной деятельности.
Страховой случай:	(с учетом всех положений, определений и исключений, предусмотренных Правилами страхования) установленный вступившим в законную силу решением арбитражного суда или арбитражным судом факт причинения ущерба (имущественного вреда) действиями (бездействия) оценщика (Страхователя) в результате нарушения требований федеральных стандартов оценки, стандартов и правил оценочной деятельности, установленных саморегулируемой организацией оценщиков, членом которой являлся оценщик на момент причинения ущерба (имущественного вреда).
Заграхования (деятельность):	оценочная деятельность, осуществляемая в соответствии с федеральным законом Российской Федерации «Об оценочной деятельности в Российской Федерации».
Страховая сумма:	300 000,00 (Триста тысяч) рублей.
Страховая премия и порядок ее уплаты:	500 000,00 (Пятьсот) рублей (единовременно в срок до «27» сентября 2021 г.)
Срок действия Полиса:	с «28» сентября 2021 г. по «27» сентября 2022 г., но не ранее момента уплаты страховой премии в полном объеме.
Приложение:	Правила №114/3 страхования ответственности оценщика при осуществлении оценочной деятельности и страхования ответственности юридического лица, с которым оценщик заключил трудовой договор, в редакции от «16» апреля 2021 г. САО «ВСК».


Особые условия страхования:

Лимит ответственности Страховщика по суточным расходам и издержкам Страхователя, иным расходам Страхователя, понесенным в п.п. 10.5.2. – 10.5.4. Правил страхования, по всем страховым случаям (общая сумма страхового возмещения по таким расходам Страхователя) устанавливается в размере 30 000,00 (Тридцать тысяч) рублей.

Условия страхования, изложенные в Правилах страхования и не оговоренные в настоящем Договоре страхования, заключенном в форме настоящего Страхового полиса, применяются. Положения настоящего Договора страхования, заключенного в форме настоящего Страхового полиса, имеют преимущественную силу (приоритет) над положениями Правил страхования (на основании п. 3 ст. 943 Гражданского кодекса Российской Федерации).

Настоящий договор заключен при посредничестве и непосредственном участии агента ООО «Эксон», действующего на основании агентского договора № 0528/4680001 от «19» мая 2016 г. с САО «ВСК».

СТРАХОВАТЕЛЬ С ПРАВИЛАМИ № 114/3 СТРАХОВАНИЯ ОТВЕТСТВЕННОСТИ ОЦЕНЩИКА ПРИ ОСУЩЕСТВЛЕНИИ ОЦЕНОЧНОЙ ДЕЯТЕЛЬНОСТИ И СТРАХОВАНИЯ ОТВЕТСТВЕННОСТИ ЮРИДИЧЕСКОГО ЛИЦА, С КОТОРЫМ ОЦЕНЩИК ЗАКЛЮЧИЛ ТРУДОВОЙ ДОГОВОР, ОТ «16» АПРЕЛЯ 2021 ГОДА САО «ВСК» ОЗНАКОМЛЕН, ОДИН ЭКЗЕМПЛЯР УКАЗАННЫХ ПРАВИЛ СТРАХОВАНИЯ ПОЛУЧИЛ.

<p>СТРАХОВЩИК: Страховое акционерное общество «ВСК»</p> <p>Место нахождения: Российская Федерация, 121552, г. Москва, ул. Островная, д. 4, ИНН 7710026574 КПП 997959001, Р/с 40701810000000000000 в ПАО СБЕРБАНК России, К/с 30101830900000000225 БИК 044475795 Тел.: (495) 797-7979</p> <p></p> <p>От имени Страховщика М.П. <i>А.И. Мочалова</i></p> <p>Место выдачи: г. Москва</p>	<p>СТРАХОВАТЕЛЬ: Домарева Ксения Олеговна</p> <p>ИНН: 26130385240 Дата рождения: 13.12.1989 Место рождения: С. ЛЕВОКУМСКОЕ ЛЕВОКУМСКОГО Р-НА СТАВРОПОЛЬСКОГО КРАЯ Пол: м Паспорт: 0711 625253 29 06 2012 ОТДЕЛЕНИЕ УФМС РОССИИ ПО СТАВРОПОЛЬСКОМУ КРАЮ В ЛЕВОКУМСКОМ РАЙОНЕ Код подразделения: 260-019</p> <p>К. О. Домарева</p> <p>Дата выдачи «27» сентября 2021 г.</p>
---	--

ПРИЛОЖЕНИЕ 3. ОБЪЕКТЫ-АНАЛОГИ, ИСПОЛЬЗОВАННЫЕ В РАСЧЕТАХ


Объект аналог №1

https://www.avito.ru/povarovo/zemelnye_uchastki/uchastok_9.5_ga_snt_dnp_2003439989

www.avito.ru Участок 9.5 га (СНТ, ДНП) на продажу в Поварово | Продажа земельных участков в Поварово | Авито

Участок 9.5 га (СНТ, ДНП)

11 октября в 13:39



ID Land
 Агентство

Контактное лицо:
 Отдел продаж

№ 2003439989, 2600 (12)

Об участке

Площадь: 950 сот. Расстояние от МКАД: 33 км

ID Land
 Участки 2 га (СНТ, ДНП)
 2 000 000 руб

ID Land
 Участки 34 га (СНТ, ДНП)
 51 000 000 руб

ID Land
 Участки 5.07 га (СНТ, ДНП)
 6 388 440 руб

14 объявлений агентства

Расположение

Московская область, г.о. Солнечногорск, с. Новинки
 Пятницкое шоссе, 33 км

[Показать карту](#)

Описание

Продам участок площадью 9.5 га. Возможно межевание любой площади от 2 га.
 Цена - 10 000 руб за сотку. Ровное поле. В непосредственной близости конно-

ПИК
 Утепление крыши Эковатой под ключ!. 230

ВЫИГРАЙТЕ 1 000 000 Р НА РАЗВИТИЕ



Об участке

Площадь: 950 сот.

Расстояние от МКАД: 33 км

Расположение

Московская область, г.о. Солнечногорск, с. Новинки
Пятницкое шоссе, 33 км

[Показать карту](#)

Описание

Продам участок площадью 9,5 га. Возможно межевание любой площади от 2 га. Цена - 10 000 руб за сотку. Ровное поле. В непосредственной близости конно-спортивный клуб, СНТ. Населенный пункт - д. Новинки, Солнечногорский район. Кадастровый номер: 50:09:0050442.5. Категория земли - сельхоз земли, разрешенное использование - для сельхоз производства. Оформлено в собственность.

Есть много предложений в Солнечногорском районе.

Звоните, ответим на Ваши вопросы!

9 500 000 ₽

Кредит наличными под залог.
Оформить в Тинькофф. Подробнее

Показать телефон
8 485 XXX-XX-XX

ID Land
Агентство

[Подписаться на продавца](#)

Участник лица
Отдел продаж

№ 2003439969, ☎ 2099 (+2)

ID Land

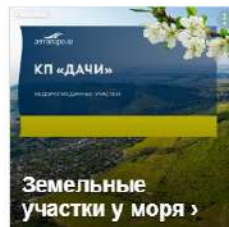
Участок 2 га (СНТ,
ДНП)
2 000 000 ₽

Участок 34 га (СНТ,
ДНП)
31 000 000 ₽

Участок 5,07 га
(СНТ, ДНП)
6 088 440 ₽

14 объявлений агентства

ПИК



Объявление было размещено до даты оценки и повторно обновлялось.

АРХИВОБЪЯВЛЕНИЙ

76 объявлений опубликовано

[Назад к поиску](#)

Участок 9.5 га (СНТ, ДНП)

₽9,500,000

rovavovoe/zemelnayauchastki/uchastok_9.5_га_снт_днп_2003439969

Категория	Земельные участки	Оператор	не установлен
Контакт	ID Land	Тип	компания
Телефон	84852316848	Номер	2003439969
Адрес	Московская область, г.о. Солнечногорск, дачный пос. Поварово Ленинградское шоссе, 33 км	Метро	нет данных
		Расположение	Россия, Поварово
		Дата публикации	11 Sep 11 2020
		Дата обновления	11 Sep 11 2020
		Дата окончания	12 Sep 12 2020
		Ссылка оригинального объявления	открыть

Продам участок площадью 9,5 га. Возможно межевание любой площади от 2 га. Цена - 10 000 руб за сотку. Ровное поле. В непосредственной близости конно-спортивный клуб, СНТ. Населенный пункт - д. Новинки, Солнечногорский район. Кадастровый номер: 50:09:0050442.5. Категория земли - сельхоз земли, разрешенное использование - для сельхоз производства. Оформлено в собственность. Есть много предложений в Солнечногорском районе. Звоните, ответим на Ваши вопросы!

[ПОКАЗАТЬ НА КАРТЕ](#)



Буфер обмена (24 из 24)

Объект не добавлен в буфер: удалите объекты для увеличения доступного места

Участки 50:09:0050442:5

50:09:0050442:5
 обл. Московская, р-н Солнечногорский, вблизи дп. Поварово

План ЗУ → План КИ →

Информация	Услуги
Статус:	учтенный
Адрес:	обл. Московская, р-н Солнечногорский, вблизи дп. Поварово
Категория земель:	Земли сельскохозяйственного назначения
Форма собственности:	-
Кадастровая стоимость:	542 620,8 руб.
Дата определения ИС:	30.11.2018
Дата внесения сведений о ИС:	25.06.2019
Дата утверждения ИС:	-
Дата применения ИС:	-
Уточненная площадь:	94 205 кв. м
Разрешенное использование:	Для сельскохозяйственного производства
По документу:	Для сельскохозяйственного производства

Бuffer обмена (24 из 24)
 Объект не добавлен в буфер: удалите объекты для увеличения доступного места

Искать вдоль маршрута

Все **МКАД**

● МКАД, съезд 75

● территориальное управление Поварово

Добавить точку Сбросить

Параметры Отправление сейчас

41 мин Прибытие в 21:07
 39 км, без учета пробок
[Посмотреть подробнее](#)

Отправьте этот маршрут на телефон [Отправить](#)

Яндекс Маркет

Яндекс

Объект аналог №2

https://www.avito.ru/iksha/zemelnye_uchastki/uchastok_5.07_ga_snt_dnp_1875669806

www.avito.ru

Участок 5,07 га (СНТ, ДНП) на продажу в Икше | Продажа земельных участков в Икше | Авито

Участок 5,07 га (СНТ, ДНП)

Добавить в избранное Добавить заметку 11 октября в 13:41



Об участке

Площадь: 507,4 сот.

Расстояние от МКАД: 33 км

Расположение

Московская область, Дмитровский г.о., д. Гульнево
Рогачевское шоссе, 33 км

Показать карту

Описание

Участок 5 га находится в Дмитровском р-не, д. Гульнево - 30 км от МКАД по Ленинградскому шоссе, Дмитровскому или Рогачевскому шоссе (рядом ЦКАД). Категория земли - земли с/х назначения, разрешенное использование - сельхоз производство. Оформлено в собственность. Коммуникации, электроснабжение, водоснабжение. Если возникли вопросы, звоните.

6 088 440 ₽

Кредит наличными. Оформить в Тинькофф. Подробнее.

Показать телефон
в 489 XXX-XX-XX

ID Land

Агентство

Подписаться на продавца

Контактное лицо
Отдел продаж

№ 1875669806, 3725 (+3)

ID Land



Участок 2 га (СНТ,
ДНП)
2 000 000 ₽



Участок 34 га (СНТ,
ДНП)
51 000 000 ₽



Участок 24 га (СНТ,
ДНП)
24 000 000 ₽

14 объявлений агентства

Кронштадский 9
Новый корпус

3 минуты
до м. «Водный стадион»

ПИК

нетология

Здесь учатся тому,
что интересно

Сделайте шаг
к переменам

Бизнес
на управлении

ПОДРОБНЕЕ

БАЛАНС В ДЕЙСТВИИ



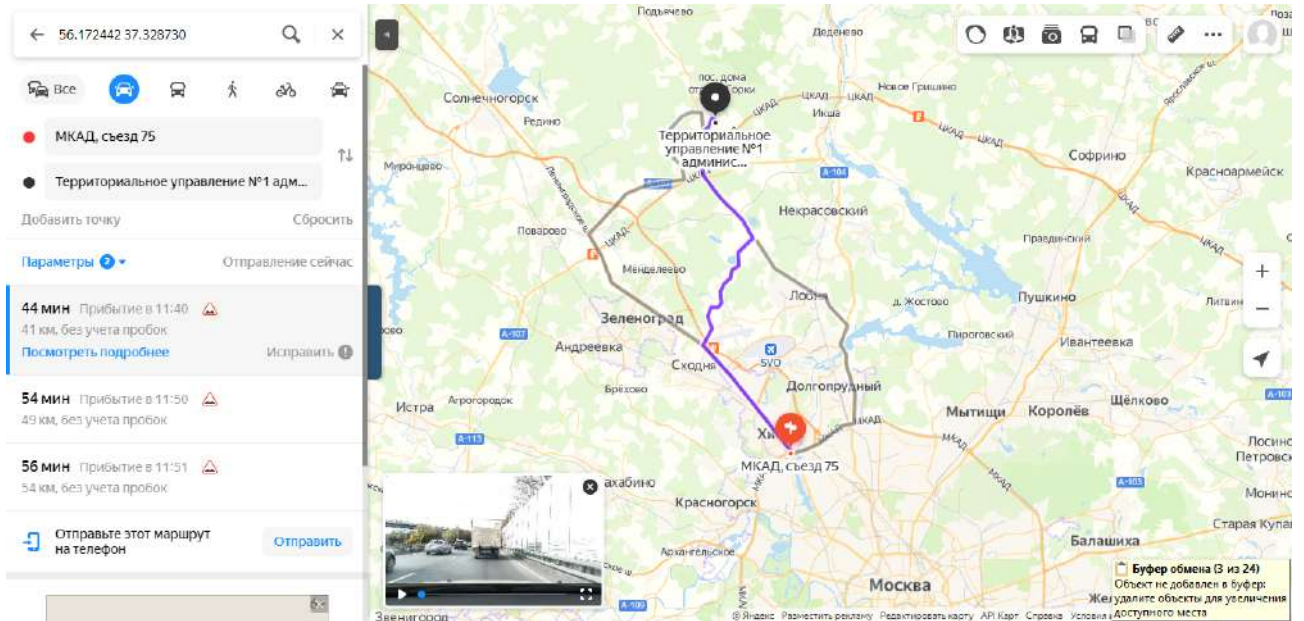
Участки 56.172955 37.329076

50:4:160406:38
Земельный участок

План ЗУ → План КК → Создать участок ЖС →

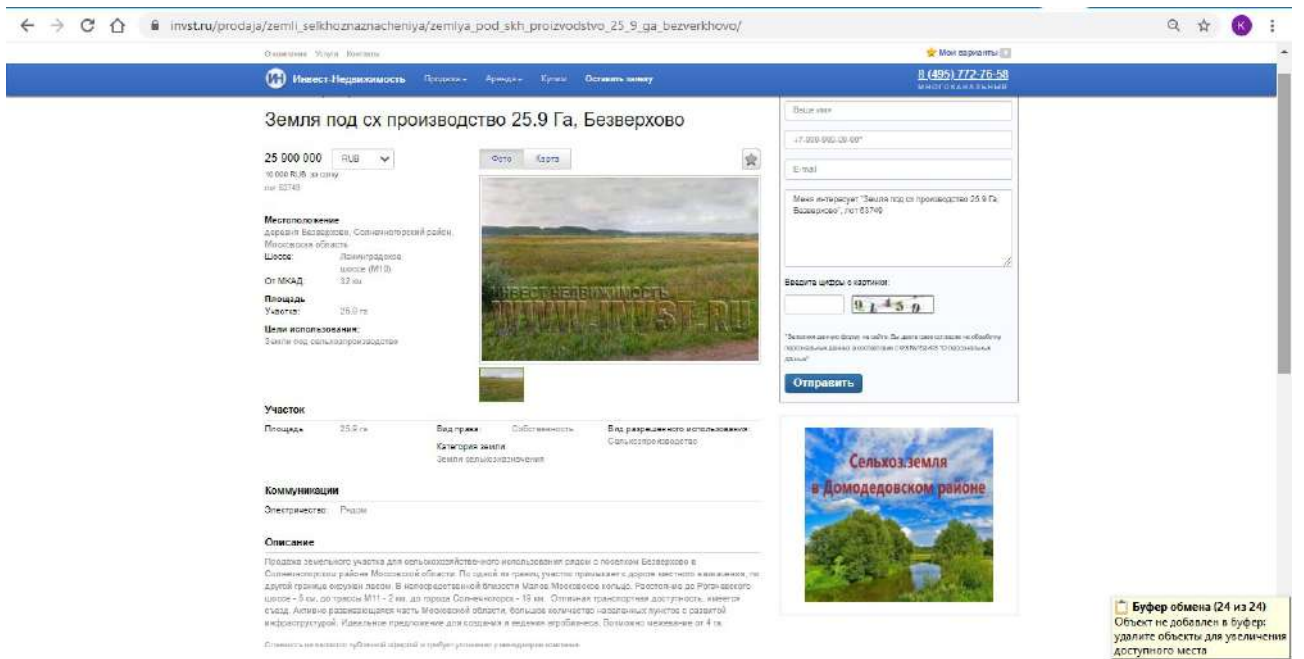
Информация	Услуги
Адрес:	обл. Московская, р-н Дмитровский, Габовское с/п, д. Гульнево, дом 10
Категория земель:	Земли сельскохозяйственного назначения
Форма собственности:	-
Кадастровая стоимость:	431 771,87 руб.
Дата определения КС:	01.01.2018
Дата внесения сведений о КС:	15.01.2019
Дата утверждения КС:	-
Дата применения КС:	-
Площадь уточненная:	50 737 кв. м
Разрешенное использование:	Для сельскохозяйственного производства
по документу:	Для сельскохозяйственного производства

Бuffer обмена (3 из 24)
Объект не добавлен в буфер:
удалите объекты для увеличения
доступного места



Объект аналог №3

https://www.invst.ru/prodaja/zemli_selkhoznaznacheniya/zemlya_pod_skh_proizvodstvo_25_9_ga_bezverkhovo/



Участки 50:09:0060126:933

Московская область, р-н Солнечногорский, с/п Пешковское

План ЗУ → План ИК →

Информация	Услуги
надежные квартал:	50:09:0060126
Статус:	Учетный
Адрес:	Московская область, р-н Солнечногорский, с/п Пешковское
Категория земель:	Земли сельскохозяйственного назначения
Форма собственности:	-
Надастровая стоимость:	357 454,5 руб.
Дата определения ИС:	01.01.2018
Дата внесения сведений о ИС:	20.10.2020
Дата утверждения ИС:	-
Дата применения ИС:	-
Уточненная площадь:	259 025 кв. м
Разрешенное использование:	-
По документу:	Для сельскохозяйственного производства

Буфер обмена (24 из 24)
Объект не добавлен в буфер: удалите объекты для увеличения доступного места

Искать вдоль маршрута

Все

МКАД, съезд 75

территориальное управление Пешков...

Добавить точку Сбросить

Параметры Отправление сейчас

35 мин Прибытие в 21:14
38 км, без учета пробок
[Посмотреть подробнее](#)

42 мин Прибытие в 21:22
41 км, без учета пробок

Отправьте этот маршрут на телефон [Отправить](#)

Москва

Яндекс

ПРИЛОЖЕНИЕ 4. КОПИИ ДОКУМЕНТОВ ОБ ОБЪЕКТЕ ОЦЕНКИ

Управление Федеральной службы государственной регистрации, кадастра и картографии по Московской области
полное наименование органа регистрации прав

Выписка из Единого государственного реестра недвижимости об основных характеристиках и зарегистрированных правах на объект недвижимости

Сведения об основных характеристиках объекта недвижимости

В Единый государственный реестр недвижимости внесены следующие сведения:

Раздел 1 Лист 1

Земельный участок вид объекта недвижимости			
Лист №1 Раздел 1	Всего листов раздела 1: 1	Всего разделов: 3	Всего листов выписки: 4
5 ноября 2020г.		Кадастровый номер: 50:09:0000000:193498	
Номер кадастрового квартала:		50:09:0000000	
Дата присвоения кадастрового номера:		05.11.2020	
Ранее присвоенный государственный учетный номер:		данные отсутствуют	
Адрес (местоположение):		Российская Федерация, Московская область, р-н Солнечногорский, с/п Пешковское	
Площадь, м2:		561655 +/- 1312	
Кадастровая стоимость, руб:		не определена	
Кадастровые номера расположенных в пределах земельного участка объектов недвижимости:		данные отсутствуют	
Категория земель:		Земли сельскохозяйственного назначения	
Виды разрешенного использования:		для сельскохозяйственного производства	
Статус записи об объекте недвижимости:		Сведения об объекте недвижимости имеют статус "актуальные"	
Особые отметки:		Граница земельного участка состоит из 3 контуров.	
Получатель выписки:		Васильев Сергей Владимирович (представитель правообладателя), Правообладатель: Общество с ограниченной ответственностью "ТрастЮнион Эссет Менеджмент" осуществляющее доверительное управление Рентным закрытым паевым инвестиционным фондом "Земельные ресурсы", ИНН: 7705794926	

полное наименование должности	подпись	ЧУРКОВ Ю. И. инициалы, фамилия
-------------------------------	---------	-----------------------------------



Раздел 2 Лист 2

Выписка из Единого государственного реестра недвижимости об основных характеристиках и зарегистрированных правах на объект недвижимости

Сведения о зарегистрированных правах

Земельный участок вид объекта недвижимости		Лист №1 Раздел 2	Всего листов раздела 2: 2	Всего разделов: 3	Всего листов выписки: 4
5 ноября 2020г.		Кадастровый номер: 50:09:0000000:193498			
1	Правообладатель (правообладатели):	1.1	Владельцы инвестиционных паев Рентного закрытого паевого инвестиционного фонда "Земельные ресурсы"		
2	Вид, номер и дата государственной регистрации права:	2.1	Общая долевая собственность 50:09:0000000:193498-50/416/2020-1 05.11.2020 10:19:22		
3	Документы-основания	3.1	Соглашение об изъятии недвижимости для государственных нужд, № Д30иУИ-2019-1089, Выдан 07.08.2019 Российская федерация в лице Государственной компании "Российские автомобильные дороги"		
4	Ограничение прав и обременение объекта недвижимости:	не зарегистрировано			
4	Ограничение прав и обременение объекта недвижимости:	4.1 вид: Доверительное управление			
	дата государственной регистрации:	05.11.2020 10:19:22			
	номер государственной регистрации:	50:09:0000000:193498-50/416/2020-2			
	срок, на который установлено ограничение прав и обременение объекта недвижимости:	Срок действия с 24.10.2018 с 24.10.2018 до окончания срока действия правил доверительного управления			
	лицо, в пользу которого установлено ограничение прав и обременение объекта недвижимости:	Общество с ограниченной ответственностью "ТрастЮнион Эссет Менеджмент", ИНН: 7705794926, ОГРН: 5077746882384			
	основание государственной регистрации:	Изменения и дополнения в Правила доверительного управления Рентным закрытым паевым инвестиционным фондом "Земельные ресурсы", зарегистрировано ЦБ РФ 18.09.2018 №2308-9, Выдан 15.08.2018 Правила доверительного управления Рентным закрытым паевым инвестиционным фондом "Земельные ресурсы", Серия: ЗемРес, Выдан 31.01.2012			

полное наименование должности	подпись	ЧУРКОВ Ю. И. инициалы, фамилия
-------------------------------	---------	-----------------------------------



Земельный участок вид объекта недвижимости			
Лист №2	Раздел 2	Всего листов раздела 2: 2	Всего разделов: 3
5 ноября 2020г.		Всего листов выписки: 4	
Кадастровый номер:		50:09:0000000:193498	
5	Сведения о наличии решения об изъятии объекта недвижимости для государственных и муниципальных нужд:	данные отсутствуют	
6	Сведения об осуществлении государственной регистрации сделки, права, ограничения права без необходимого в силу закона согласия третьего лица, органа:	данные отсутствуют	



полное наименование должности	подпись	ЧУРИКОВ Ю. И.
	М.П.	инициалы, фамилия

Выписка из Единого государственного реестра недвижимости об основных характеристиках и зарегистрированных правах на объект недвижимости
Описание местоположения земельного участка

Земельный участок вид объекта недвижимости			
Лист №1	Раздел 3	Всего листов раздела 3: 1	Всего разделов: 3
5 ноября 2020г.		Всего листов выписки: 4	
Кадастровый номер:		50:09:0000000:193498	
План (чертеж, схема) земельного участка			
Масштаб 1:20000		Условные обозначения:	
полное наименование должности	подпись	ЧУРИКОВ Ю. И.	
	М.П.	инициалы, фамилия	

УПРАВЛЯЮЩАЯ КОМПАНИЯ
ТрастЮнион
ЭССЕТ МЕНЕДЖМЕНТ

Исх. № 000 - 80
от «19» ноября 2020 года

СПРАВКА

(о состоянии земельного участка с кадастровым номером 50:09:0000000:193496)

Общество с ограниченной ответственностью «ТрастЮнион Эссет Менеджмент» (Д.У. Рентным закрытым паевым инвестиционным фондом «Земельные ресурсы» настоящим сообщает следующее.

Рентному закрытому паевому инвестиционному фонду «Земельные ресурсы» (далее – Фонд) на праве общей долевой собственности принадлежит земельный участок с кадастровым номером 50:09:0000000:193496 (далее – «Земельный участок»), о чем в Едином государственном реестре недвижимости от 05.11.2020 г. сделана запись регистрации № 50:09:0000000:193496-50/416/2020-1.

06.11.2020 г. был произведен выезд на Земельный участок с целью осмотра его состояния и определения возможности использования по целевому назначению.

В ходе осмотра Земельного участка был выявлен самозахват части Земельного участка общей площадью 2 021 (Две тысячи двадцать один) кв. м., выразившийся в занятии неустановленным лицом вышеуказанной площади (отгороженной по периметру забором). В пределах отгороженной части Земельного участка выявлен объект некапитального строения (предположительно: хозяйственно-бытовая постройка). Использование земельного участка в этой части в соответствии с категорией и видом разрешенного использования не представляется возможным.

В настоящее время ведутся мероприятия по установлению личности самозахватчика для дальнейшего ведения претензионной работы и защиты права общей долевой собственности на Земельный участок в судебном порядке, что предполагает возникновение дополнительных затрат Фонда на содержание Земельного участка.

Вместе с тем, было выявлено, что 70 % (Семьдесят процентов), не занятой самозахватом, площади Земельного участка имеют различного рода неудобья: овраги, частично Земельный участок заболочен.

Вышеизложенные обстоятельства свидетельствуют о неудовлетворительном состоянии Земельного участка и невозможности использования его большей части в соответствии с категорией и видом разрешенного использования.

Генеральный директор
ООО «ТрастЮнион АйЭм»



/Е.В. Кравченко/

Общество с ограниченной ответственностью «ТрастЮнион Эссет Менеджмент»
Россия, 125284, город Москва, Хорошевское шоссе, пом 32А, поквартир № XII, комн. 84.87.95-102,
(ликвидация на основании постановления по управлению имуществом фонда, ликвидация инвестиционной фондами и
ликвидация на основании постановления по управлению имуществом фонда от 09.11.2012 г. № 21-005-1-00915, представляющая РСФРР России)

Телефон/факс: (499) 701-99-19
E-mail: info@trustunion.ru
http://www.trustunion.ru

Управление Федеральной службы государственной регистрации, кадастра и картографии по Московской области
полное наименование органа регистрации права

Выписка из Единого государственного реестра недвижимости об основных характеристиках и зарегистрированных правах на объект недвижимости

Сведения об основных характеристиках объекта недвижимости

В Единый государственный реестр недвижимости внесены следующие сведения:

Раздел 1 Лист 1

Земельный участок вид объекта недвижимости	
Лист №1	Раздел 1
Всего листов раздела 1: 1	Всего разделов: 3
Всего листов выписки: 4	
3 ноября 2020г.	
Кадастровый номер:	50:09:0000000:193492
Номер кадастрового квартала:	50:09:0000000
Дата присвоения кадастрового номера:	03.11.2020
Ранее присвоенный государственный учетный номер:	данные отсутствуют
Адрес (местоположение):	Московская область, р-н Солнечногорский, с/п Кутузовское, Российская Федерация, в районе д. Благовещена
Площадь, м2:	31052 +/- 1542
Кадастровая стоимость, руб.:	не определена
Кадастровые номера расположенных в пределах земельного участка объектов недвижимости:	50:09:0000000:185985, 50:09:0070603:1102, 50:09:0070603:1109, 50:09:0070603:674
Категория земель:	Земли сельскохозяйственного назначения
Виды разрешенного использования:	для сельскохозяйственного производства, для сельскохозяйственного производства
Статус записи об объекте недвижимости:	Сведения об объекте недвижимости имеют статус "актуальные"
Особые отметки:	Граница земельного участка состоит из 2 контуров.
Получатель выписки:	Васильев Сергей Владимирович (представитель правообладателя), Правообладатель: Общество с ограниченной ответственностью "ТрастЮнион Эссет Менеджмент" (ООО "ТрастЮнион АйЭм"), осуществляющее доверительное управление (Д.У. Рентным закрытым паевым инвестиционным фондом "Земельные ресурсы", ИНН: 7705794926



полное наименование должности	подпись	ИВТЕНЦОВ СЕ
	М.П.	инициалы, фамилия

Выписка из Единого государственного реестра недвижимости об основных характеристиках и зарегистрированных правах на объект недвижимости
Сведения о зарегистрированных правах

Земельный участок			
вид объекта недвижимости			
Лист №1	Раздел 2	Всего листов раздела 2: 2	Всего разделов: 3
			Всего листов выписки: 4
3 ноября 2020г.		50:09:0000000:193492	
Кадастровый номер:		50:09:0000000:193492	
1	Правообладатель (правообладатели):	1.1	Общество с ограниченной ответственностью "ТрастЮнион Эссет Менеджмент" (ООО "ТрастЮнион АБЭМ"), осуществляющее доверительное управление (Д.У. Рентным закрытым паевым инвестиционным фондом "Земельные ресурсы", ИНН: 7705794926, ОГРН: 5077746882384
2	Вид, номер и дата государственной регистрации права:	2.1	Общая долевая собственность 50:09:0000000:193492-50/416/2020-1 03.11.2020 15:29:07
3	Документы-основания	3.1	Соглашение об образовании земельных участков путем их перераспределения между собственниками земельных участков, Выдан 14.10.2020
4	Ограничение прав и обременение объекта недвижимости:	не зарегистрировано	
4	Ограничение прав и обременение объекта недвижимости:	Доверительное управление	
4.1	вид:	Доверительное управление	
	дата государственной регистрации:	03.11.2020 15:29:07	
	номер государственной регистрации:	50:09:0000000:193492-50/416/2020-2	
	срок, на который установлено ограничение прав и обременение объекта недвижимости:	Срок действия с 03.11.2020 на срок действия правил доверительного управления	
	лицо, в пользу которого установлено ограничение прав и обременение объекта недвижимости:	Общество с ограниченной ответственностью "ТрастЮнион Эссет Менеджмент", ИНН: 7705794926, ОГРН: 5077746882384	
	основание государственной регистрации:	Изменения и дополнения в Правила доверительного управления Рентным закрытым паевым инвестиционным фондом "Земельные ресурсы", зарегистрировано ЦБ РФ 18.09.2018 №2308-9, Выдан 15.08.2018 Правила доверительного управления Рентным закрытым паевым инвестиционным фондом "Земельные ресурсы", Серия: ЗемРес, Выдан 31.01.2012	

			МАРТЕМЬЯНОВ СЕ
полное наименование должности	подпись		инициалы, фамилия

Лист 3

Земельный участок			
вид объекта недвижимости			
Лист №2	Раздел 2	Всего листов раздела 2: 2	Всего разделов: 3
			Всего листов выписки: 4
3 ноября 2020г.		50:09:0000000:193492	
Кадастровый номер:		50:09:0000000:193492	
5	Сведения о наличии решения об изъятии объекта недвижимости для государственных и муниципальных нужд:	данные отсутствуют	
6	Сведения об осуществлении государственной регистрации сделки, права, ограничения права без необходимого в силу закона согласия третьего лица, органа:	данные отсутствуют	

			МАРТЕМЬЯНОВ СЕ
полное наименование должности	подпись		инициалы, фамилия

Выписка из Единого государственного реестра недвижимости об основных характеристиках и зарегистрированных правах на объект недвижимости

Описание местоположения земельного участка

Земельный участок вид объекта недвижимости			
Лист №1	Раздел 3	Всего листов раздела 3: 1	Всего разделов: 3
Всего листов выписки: 4			
5 ноября 2020г.			
Кадастровый номер:		50:09:0000000:193492	
План (чертеж, схема) земельного участка			
Масштаб 1:5000		Основные обозначения:	
полное наименование должности		подпись	
		инициалы, фамилия	

СОГЛАШЕНИЕ

об образовании земельных участков путем их перераспределения между собственниками земельных участков

Московская область,
г.о. Солнечногорск

5 октября 2020 года

Общество с ограниченной ответственностью «ТрастЮнион Эссет Менеджмент» Д.У., Рентным закрытым паевым инвестиционным фондом «Земельные ресурсы» (ООО «ТрастЮнион АИЭм») Д.У., Рентным ЭПИФ «Земельные ресурсы», являющееся совместным лицом по законодательству Российской Федерации, внесенное 06 июня 2007 года Мэрией Московской области в Единый государственный реестр недвижимости налоговой службы № 46 по г. Москве в Единый государственный реестр юридических лиц за ОГРН 507746882384 (свидетельство серия 77 № 008373890), ОКПО 81367320, ИНН 7703794926, КПП 771401001, место нахождения: Россия, 125284, город Москва, Хорошевское шоссе, дом 32А, помещение № XII, комн. 84-87, 93, 96-102, имеющие лицензию на осуществление деятельности по управлению инвестиционными фондами, паевыми инвестиционными фондами и негосударственными пенсионными фондами от 09 ноября 2012 года № 21-000-1-00915, предоставляющую ФСФР России, действующее на основании Правил доверительного управления Рентным закрытым паевым инвестиционным фондом «Земельные ресурсы», Рентным закрытым паевым инвестиционным фондом «Земельные ресурсы» зарегистрированными ФСФР России 31 января 2012 г. в реестре за № 2308, с последующими изменениями и дополнениями, выданное «Сторона-1», в лице Генерального директора Кравченко Евгения Викторовича, действующего на основании Устава, с одной стороны, и

Гражданин Российской Федерации Кляшников Александр Валерьевич, 21 апреля 1957 года рождения, пол: мужской, место рождения: город Трубчевск Брянская область, паспорт: серия 45 02 № 102507, выдан Отделом внутренних дел «Истринский» города Москва, дата выдачи: 27.04.2002 года, кол. подразделения: 772-068, зарегистрированы по адресу: г. Москва, ул. Митшина, д. 42, кв. 25, дата регистрации: 03.07.2017 г., именуемый «Сторона-2», с другой стороны, и

Гражданин Российской Федерации Гусова Наталья Александровна, 16 мая 1978 года рождения, пол: женский, место рождения: город Москва, паспорт: серия 45 08 № 772909, выдан Отделом внутренних дел Гагаринского района города Москва, дата выдачи: 30.08.2006 года, кол. подразделения: 772-068, зарегистрированы по адресу: г. Москва, ул. Митшина, д. 26, кв. 82, именуемая «Сторона-3», с другой стороны,

вместе именуемые «Сторона», руководствуясь статьей 11.7. Земельного кодекса Российской Федерации заключили настоящее Соглашение о нижеследующем:

1. Стороны пришли к соглашению осуществить перераспределение следующих земельных участков в порядке, определенном настоящим Соглашением:

Земельный участок 1 - кадастровый номер 50:09:0070603:441, категория земель: земли сельскохозяйственного назначения, вид разрешенного использования: для сельскохозяйственного производства, общая площадь: 34 955 (тридцать четыре тысячи девятьсот пятьдесят пять) кв. м, адрес объекта: Московская область, Солнечногорский район, с/п. Кутузовское, вблизи д. Влаговешенка; обременение (ограничение) права: доверительное управление; дата государственной регистрации: 24.10.2018 г.; номер государственной регистрации: 50:09:0070603-441-50/009/2018-2; срок, на который устанавливается ограничение права и обременение объекта недвижимости: с 24.10.2018 г. до окончания срока действия правил доверительного управления; лицо, в пользу которого установлено ограничение права и обременение объекта недвижимости: Общество с ограниченной ответственностью «ТрастЮнион Эссет Менеджмент», ИНН: 7703794926; основание государственной регистрации: Изменения и дополнения в Правила доверительного управления Рентным закрытым паевым инвестиционным фондом «Земельные ресурсы» от 15.08.2018 г., зарегистрированные ЦБ РФ 18.09.2018 № 2308-9, Правила доверительного управления Рентным закрытым паевым инвестиционным фондом «Земельные ресурсы» под управлением ООО «УК ПРОМСВЗ» от 31.01.2012 г.




Земельный участок 1 принадлежит Стороне-1 на праве общей долевой собственности, о чем в Едином государственном реестре недвижимости от 24 марта 2016 года сделана запись регистрации № 50:09:0000005/2016:31232.

Земельный участок 2 - кадастровый номер 50:09:0070603:440, категория земель: земли сельскохозяйственного назначения, вид разрешенного использования: для сельскохозяйственного производства, общая площадь: 21 669 (двадцать одна тысяча шестьсот шестьдесят девять) кв. м, адрес объекта: Московская область, Солнечногорский район, с/п. Кутузовское, вблизи д. Влаговешенка; обременения (ограничения) права: отсутствуют.

Земельный участок 2 принадлежит Стороне-2 на праве собственности, о чем в Едином государственном реестре недвижимости от 25 апреля 2019 года сделана запись регистрации № 50:09:0070603:440-50/009/2019-4.

Земельный участок 3 - кадастровый номер 50:09:0070421:122, категория земель: земли

9. АДРЕСА И РЕКВИЗИТЫ СТОРОН:

<p align="center">Сторона-1</p> <p>Общество с ограниченной ответственностью «ТрастЮнион Эссет Менеджмент» Д.У. Регитрым закртым павым инвеститционым фондом «Земельные ресурсы» (ООО «ТрастЮнион АИЭм» Д.У. Регитрым ЗПИФ «Земельные ресурсы») Место нахождения: Россия, 125284, город Москва, Хорошевское шоссе, дом 32А, помещение № XIII, комн. 84-87, 93, 96-102 (ОГРН: 5077746882384, ИНН: 7705794926, КПП: 771401001; р/с 40701810324000000295 в АКБ «Абсолют Банк» (ПАО) к/с 30101810500000000976 БИК 044525976 дата государственной регистрации: 06 июня 2007 г.) Генеральный директор  /Е.В. Кравченко/</p>	<p align="center">Сторона-2</p> <p>Гражданин Российской Федерации Кильников Александр Валерьевич 21 апреля 1957 года рождения, пол: мужской, место рождения: город Трубчевск Брянская область, паспорт: серия 45 02 № 102507, выдан Отделом внутренних дел «Игаринский» города Москва, дата выдачи: 27.04.2002 года, код подразделения: 772-068, зарегистрирован по адресу: г. Москва, ул. Минина, д. 42, кв. 25, дата регистрации: 03.07.2017 г.</p> <p align="center"> /А.В. Кильников/</p>	<p align="center">Сторона-3</p> <p>Гражданка Российской Федерации Русова Наталья Александровна 16 мая 1978 года рождения, пол: женский, место рождения: город Москва, паспорт: серия 45 08 № 772909, выдан Отделом внутренних дел Гагаринского района города Москва, дата выдачи: 30.08.2006 года, код подразделения: 772-068, зарегистрирована по адресу: г. Москва, ул. Минина, д. 26, кв. 82  /Н.А. Русова/</p>
--	---	--

сельскохозяйственного назначения, вид разрешенного использования: для сельскохозяйственного производства, общая площадь: 29 174 (Двадцать девять тысяч сто семьдесят четыре) кв. м, адрес объекта: Московская область, Солнечногорский район, с/п. Кузуловское, в/блин д. Благовещенка, адрес объекта (ограничения) права: отсутствуют.

Земельный участок 3 принадлежит Стороне 3 на праве собственности Стороны-3, о чем в Едином государственном реестре недвижимости 15 сентября 2020 года сделана запись регистрации 50:09/007/0431:122-50/4/16/2020-6.

2. В результате перераспределения вышеуказанных земельных участков образуются 3 (три) вновь образованных земельных участка, указанных на схеме расположения земельных участков (Приложение № 1 к настоящему Соглашению).

3. Стороны распределяют площади земельных участков между собой следующим образом:

3.1. В общую долевую собственность Стороны-1 передается земельный участок 3У1, категория земель: земля сельскохозяйственного назначения, вид разрешенного использования: для сельскохозяйственного производства, общей площадью 31 052 (Тридцать одна тысяча пятьдесят два) кв. м, адрес (местоположение): Российская Федерация, Московская область, Солнечногорский район, с/п. Кузуловское, в/блин д. Благовещенка;

3.2. В собственности Стороны-2 передается земельный участок 3У2, категория земель: земля сельскохозяйственного назначения, вид разрешенного использования: для сельскохозяйственного производства, общей площадью 20 268 (Двадцать тысяч двести шестьдесят восемь) кв. м, адрес (местоположение): Российская Федерация, Московская область, Солнечногорский район, с/п. Кузуловское, в/блин д. Благовещенка;

3.3. В собственности Стороны-3 передается земельный участок 3У3, категория земель: земля сельскохозяйственного назначения, вид разрешенного использования: для сельскохозяйственного производства, общей площадью 34 478 (Тридцать четыре тысячи четыреста семьдесят восемь) кв. м, адрес (местоположение): Российская Федерация, Московская область, Солнечногорский район, с/п. Кузуловское, в/блин д. Благовещенка.

(далее - Образуемые земельные участки).

4. Стороны определили, что Сторона-3 в связи со значительным увеличением площади Земельного участка 3 и уменьшением площади Земельного участка 1 обязуется компенсировать Стороне-1 уменьшение части Земельного участка № 1, площадью 3 903 (Три тысячи девятьсот три) кв. м. Стороны обязуется компенсировать Стороне-1 часть Земельного участка № 1 площадью 22 298 (Двадцать две тысячи двести девяносто восемь) рублей 07 копеек, и подает перенесенно на расчетный счет Стороны-1 в течение 5 (пяти) рабочих дней с даты государственной регистрации права собственности Стороны на Образуемые земельные участки.

4.1. В остальном Стороны определили, что количество изменение площадей земельных участков Стороны настоящего Соглашения является организмом и не подлежит оплате ни одной из Сторон.

5. Расходы по осуществлению мероприятий по менованию земельных участков осуществляются за счет собственных средств Стороны-1.

6. С даты подписания настоящего Соглашения, Стороны обязуется осуществить следующие действия:

6.1. Стороны обязуется оплатить государственную пошлину, согласно действующему законодательству Российской Федерации.

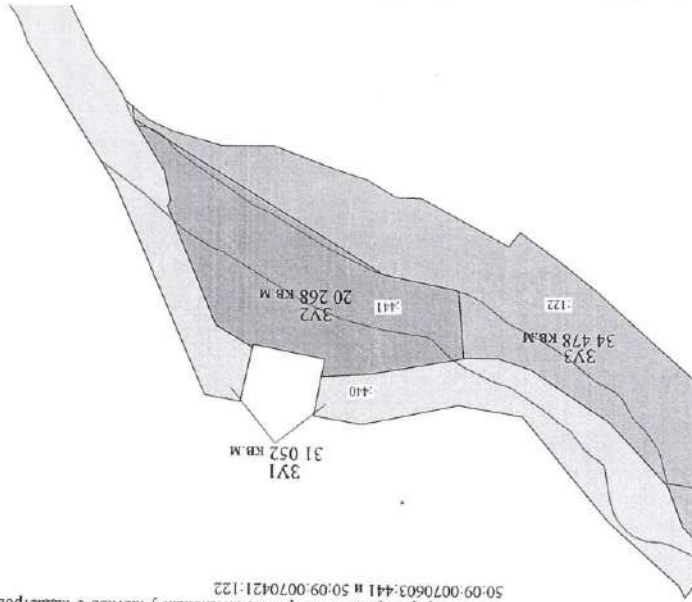
6.2. Для осуществления государственной регистрации права собственности на земельные участки, Стороны обязуется совместно направить настоящее Соглашение в Управление Федеральной службы государственной регистрации, кадастра и картографии по Московской области и все необходимые для такой регистрации документы в соответствии с требованиями действующего законодательства для каждой из Сторон, в срок не позднее 10 (Десяти) рабочих дней с даты подписания настоящего Соглашения. В случае наличия замечаний вышеуказанного органа по комплектности и содержанию документов, для устранения препятствий в государственной регистрации права собственности на земельные участки к Сторонам, Стороны обязуется предпринять все возможные действия по представлению недостающих документов и шестидесятидневный срок с момента принятия документов на государственную регистрацию. Стороны обязуется осуществить все необходимые действия с целью обеспечения вышеуказанной государственной регистрации, в том числе не отменять представленные для регистрации документы, не приостанавливать государственную регистрацию без согласования с другой Стороной и т.д.

7. Право собственности на вновь образованные земельные участки возникает у Сторон с момента государственной регистрации права собственности на эти земельные участки в Управлении Федеральной службы государственной регистрации, кадастра и картографии по Московской области.

8. Настоящее Соглашение составлено в 4 (Четырех) экземплярах, по одному для каждой из Сторон, и один для Управления Федеральной службы государственной регистрации, кадастра и картографии по Московской области.

Приложение № 1 к Соглашению об образовании земельных участков между собственниками земельных участков путем их перераспределения

50:09:0070603:441 № 50:09:0070421:122
 Схема перераспределения границ земельных участков с кадастровыми номерами



Генеральный директор
 ООО «ТрастЮнион АИЭМ»
 Кравченко Е.В.

ТрастЮнион
 Эссет
 Менеджмент



В Солнечногорский городской суд
Московской области
 ул. Маяковского, д. 17,
 г. Солнечногорск, Московская обл.,
 141503

ПРОКУРАТУРА РОССИЙСКОЙ ФЕДЕРАЦИИ
 ПРОКУРАТУРА
 МОСКОВСКОЙ ОБЛАСТИ

Межрайонная природоохранная
прокуратура Московской области

ул. Старая, д. 17, рп. Нахабино, г. Красногорск,
 Московская область, 143432

СЗ. 09.2020 78-2019

№

№ №

УТОЧНЕННОЕ ИСКОВОЕ ЗАЯВЛЕНИЕ

(в порядке ст. 45 ГПК РФ)

Межрайонной природоохранной прокуратурой Московской области по обращению граждан проведена проверка соблюдения требований природоохранного и санитарно-эпидемиологического законодательства Российской Федерации при использовании земельных участков, расположенных вблизи д. Благовещенка Солнечногорского муниципального района Московской области.

Установлено, что в соответствии с Правилами доверительного управления Рентным закрытым паевым инвестиционным фондом «Земельные ресурсы» с изменениями и дополнениями общество с ограниченной ответственностью «ТрансЮнион Эссет Менеджмент» является доверительным управляющим данным фондом. Согласно пп. 2 п. 29 управляющая компания выступает ответчиком по искам в суде в связи с осуществлением деятельности по доверительному управлению, а также в соответствии с п. 28 своего имени совершает любые юридические и фактические действия в отношении имущества, составляющего фонд, в том числе путем распоряжения имуществом фонда. Пунктом 19 Правил доверительного управления Рентным закрытым паевым инвестиционным фондом «Земельные ресурсы» с изменениями и дополнениями установлено, что имущество, составляющее фонд, является общим имуществом владельцев инвестиционных паев и принадлежит им на праве общей долевой собственности.

Согласно сведений Единого государственного реестра недвижимости (далее по тексту – ЕГРН) Кильникову А.В. на праве собственности принадлежит земельный участок с кадастровым номером 50-09-0070603-440 площадью 21669 кв.м., а владельцам инвестиционных паев Рентного закрытого паевого инвестиционного фонда «Земельные ресурсы» (далее по тексту – Фонд «Земельные ресурсы») на праве собственности принадлежит земельный участок с кадастровым номером 50-09-0070603-441 площадью 34955 кв.м. Указанные земельные участки отнесены к категории земель «земли сельскохозяйственного назначения» с видом разрешенного использования «для сельскохозяйственного производства» (далее по тексту – Земельные участки).

Указанные земельные участки приобретены в частную собственность владельцев инвестиционных паев Рентного ЗПИФ «Земельные ресурсы» на основании договора купли-продажи недвижимого имущества № 20151230/ЗР от 30.12.2015, заключенного между АО «Солнечное подворье» и Рентным ЗПИФ «Земельные ресурсы».

Истец:
 Межрайонная природоохранная
 прокуратура Московской области
 ул. Старая, д. 17, п. Нахабино,
 Красногорский р-н., Московская обл.,
 143430
 т. (495) 562-55-66, ф. (495) 562-55-66

в интересах Российской Федерации
 в лице Территориального управления
 Росимущества в Московской области
 ул. Гидляровского, д. 31, стр. 1, г.
 Москва, 129090

Московско-Окского бассейнового
 водного управления
 ул. Верхняя Красносельская, д. 17А,
 стр. 1Б, г. Москва, 107140

и неопределенного круга лиц

Ответчик:

ООО «ТрансЮнион Эссет
 Менеджмент» доверительный
 управляющий Рентным закрытым
 паевым инвестиционным фондом
 «Земельные ресурсы»
 Хорошевское ш., д. 32А, г. Москва,
 123407
 info@trustunionam.ru
 тел. 8-499-701-99-19, 8-968-865-84-74

Кильников Александр Валерьевич,
 21.04.1957 года рождения, место
 рождения: г. Трубчевск, Брянская
 область, паспорт серия 4502 № 102507,
 выдан 27.04.2002 отделом внутренних
 дел «Агаринский» г. Москва, код
 подразделения 772-068,
 зарегистрированный по адресу: г.
 Москва, ул. Мишина, д. 42, кв. 25,
 127083

Третьи лица:

Управление Росреестра
 по Московской области
 ул. Поклонная, д.13, г. Москва, 121170

Фонд ФГБУ «ФКП Росреестра»
 по Московской области
 ул. Агрохимиков, д. 6,

РВ № 459206

3

Земельный участок с кадастровым номером 50:09:0070603:440 на основании договора купли-продажи земельного участка от 25.04.2019, заключенного между Рентным ЗПИФ «Земельные ресурсы» и Кильпиковым А.В., приобретен в частную собственность Кильпикова А.В.

Земельные участки сформированы путем кадастровых процедур из паевых земель ЗАО «Солнечное подворье» (единое землепользование с кадастровым номером 50:09:0070416:20, дата постановки на государственный кадастровый учет 02.12.2003).

Согласно информации министерства экологии и природопользования Московской области, а также Московско-Окского бассейнового водного управления Федерального агентства водных ресурсов Российской Федерации в границах земельных участков с кадастровыми номерами 50:09:0070603:440, 50:09:0070603:441 расположен поверхностный водный объект – река Банька, являющаяся притоком первого порядка реки Москва (далее по тексту – Поверхностный водный объект).

Границы земельных участков с кадастровыми номерами 50:09:0070603:440, 50:09:0070603:441 имеют пересечение с границами акватории и береговой полосы поверхностного водного объекта общего пользования – реки Банька, являющейся левым притоком первого порядка реки Москва, входящей в бассейн реки Ока.

Данные обстоятельства подтверждаются материалами проверки межрайонной природоохранной прокуратуры Московской области, сведениями Московско-Окского бассейнового водного управления Федерального агентства водных ресурсов, актом осмотра земельных участков, составленным администрацией Солнечногорского муниципального района Московской области, а также схемой расположения земельного участка, составленной кадастровым инженером Черновым О.В. (квалификационный аттестат 68-11-99) по результатам сопоставления границ указанных земельных участков, сведения о которых содержатся в ЕГРН, и координатами уреза воды реки Банька.

При этом площадь пересечения границ земельного участка с кадастровым номером 50:09:0070603:440 с акваторией и береговой полосой реки Банька составляет 11235 кв.м., а площадь такого пересечения границ земельного участка с кадастровым номером 50:09:0070603:441 составляет 11878 кв.м.

Составленные кадастровым инженером Черновым О.В. схемы расположения границ земельных участков содержат в себе координаты пересечения границ земельных участков с акваторией и береговой полосой реки Банька.

Порядок использования земель водного фонда ранее определялся законодательством РСФСР и республик, входящих в состав РСФСР.

В силу ст.ст. 3, 4 Водного кодекса РСФСР, утвержденного Верховным Советом РСФСР 30.06.1972, реки, озера, водохранилища, другие поверхностные водоемы и водные источники, воды каналов, прудов и др. составляют Единый государственный водный фонд. В соответствии

4

с Конституцией СССР и Конституцией РСФСР воды являются государственной собственностью – общим достоянием всего советского народа.

Воды состоят в исключительной собственности государства и предоставляются только в пользование. Действия, в прямой или скрытой форме нарушающие право государственной собственности на воды, запрещаются.

Аналогичные положения закреплены в ст.ст. 3, 4 Основ водного законодательства СССР, утв. Законом СССР от 10.12.1970.

Одновременно с Водным кодексом РСФСР 1972 года и Основами водного законодательства СССР 1970 года действовал Земельный кодекс РСФСР, утвержденный Законом РСФСР от 01.07.1970, устанавливавший исключительную собственность государства на землю и отнесение набережных к землям общего пользования.

Согласно ст. 91 Водного кодекса РСФСР, утвержденного ВС РСФСР 30.06.1972, все воды (водные объекты) подлежат охране от загрязнения, засорения и истощения, которые могут причинить вред здоровью населения, а также повлечь уменьшение рыбных запасов, ухудшение условий водоснабжения и другие неблагоприятные явления вследствие изменения физических, химических, биологических свойств вод, снижения их способности к естественному очищению, нарушения гидрологического и гидрогеологического режима вод. В этих целях в соответствии с законодательством Союза ССР и РСФСР могут устанавливаться водоохранные зоны (полосы). Порядок установления и использования водоохранных зон (полос) определяется Советом Министров РСФСР, если иное не предусмотрено законодательством Союза ССР.

Согласно ст. 20 Водного кодекса Российской Федерации от 16.11.1995 № 167-ФЗ водными объектами общего пользования являются водные объекты, находящиеся в общедоступном, открытом пользовании.

Водные объекты, находящиеся в федеральной собственности, а также обособленные водные объекты, находящиеся в муниципальной собственности, являются водными объектами общего пользования, если в водоохранных, экологических или иных интересах законодательством Российской Федерации не предусмотрено иное.

Полоса суши вдоль берегов водных объектов общего пользования (беченик) предназначается для общего пользования. Каждый вправе (без использования транспорта) пользоваться бечеником для передвижения и рыболовства у водного объекта общего пользования, в том числе рыболовства и причаливания плавательных средств. Ширина беченика не может превышать 20 метров.

Таким образом, водные объекты и их береговые полосы на момент формирования земельных участков с кадастровыми номерами 50:09:0070603:440, 50:09:0070603:441 принадлежали на праве собственности государству.

6

Статьей 8 Водного кодекса Российской Федерации установлено, что все водные объекты, за исключением прудов и обводненных карьеров, расположенных в границах земельного участка, принадлежащего на праве собственности субъекту Российской Федерации, муниципальному образованию, физическому лицу, юридическому лицу, находятся в собственности Российской Федерации.

Статьей 1 Земельного кодекса Российской Федерации определены основные принципы земельного законодательства, в том числе учет значения земли как основы жизни и деятельности человека, согласно которому регулирование отношений по использованию и охране земли осуществляется исходя из представлений о земле как о природном объекте, охраняемом в качестве важнейшей составной части природы, природном ресурсе, используемом в качестве средства производства в сельском хозяйстве и лесном хозяйстве, и основы осуществления хозяйственной и иной деятельности на территории Российской Федерации, и одновременно как о недвижимом имуществе, об объекте права собственности и иных прав на землю.

Пунктом 6 ст. 11.9 Земельного кодекса Российской Федерации установлено, что образование земельных участков не должно нарушать требования, установленные настоящим кодексом и другими федеральными законами.

В силу п. 12 ст. 85 Земельного кодекса Российской Федерации и п. 8 ст. 28 Федерального закона от 21.12.2001 № 178-ФЗ «О приватизации государственного и муниципального имущества» земельные участки в составе земель общего пользования, в том числе водные объекты отчуждению (приватизации) не подлежат.

Частью 8 ст. 27 Земельного кодекса Российской Федерации запрещается приватизация земельных участков в пределах береговой полосы, установленной в соответствии с Водным кодексом Российской Федерации.

С учетом изложенного акватория и береговая полоса реки Банька находятся в собственности Российской Федерации.

В соответствии с ч. 2 ст. 102 Земельного кодекса Российской Федерации на землях, покрытых поверхностными водными объектами, не осуществляется образование земельных участков.

Таким образом, сам факт формирования данного земельного участка противоречит требованиям ч. 2 ст. 102 Земельного кодекса Российской Федерации.

В границы земельных участков с кадастровыми номерами 50:09:0070603:440, 50:09:0070603:441 вопреки вышеуказанным требованиям законодательства включены части акватории и береговой полосы реки Банька.

В соответствии с п. 10 ст. 58 Федерального закона от 24.07.2007 N 221-ФЗ «О государственном кадастре недвижимости», регулировавшему кадастровую деятельность на момент образования земельных участков с кадастровыми номерами 50:09:0070603:440, 50:09:0070603:441, образуемые земельные

5

Аналогичные положения содержатся в действующих нормативных правовых актах.

Одним из основных принципов правового регулирования отношений в сфере охраны окружающей среды и обеспечения экологической безопасности является принцип приоритета публичных интересов, что подтверждается постановлением Конституционного Суда Российской Федерации от 14.05.2009 № 8-П, от 05.03.2013 № 5-П и от 02.06.2015 № 12-П.

В соответствии со ст. 1 Водного кодекса Российской Федерации водный объект – это природный или искусственный водоем, водоток либо иной объект, постоянное или временное сосредоточение вод в котором имеет характерные формы и признаки водного режима.

На основании п. 1 ст. 5 Водного кодекса Российской Федерации водные объекты в зависимости от особенностей их режима, физико-географических, морфометрических и других особенностей подразделяются на: поверхностные водные объекты и подземные водные объекты.

Пунктами 2, 3 указанной статьи реки и пруды отнесены к поверхностным водным объектам, состоящим из поверхностных вод и покрытых ими земель в пределах береговой линии.

В соответствии со ст. 6 Водного кодекса Российской Федерации поверхностные водные объекты, находящиеся в государственной или муниципальной собственности, являются водными объектами общего пользования, то есть общедоступными водными объектами, если иное не предусмотрено настоящим Кодексом. Ширина береговой полосы водных объектов общего пользования составляет 20 метров, за исключением береговой полосы каналов, а также рек и ручьев, протяженность которых от истока до устья не более чем десять километров. Ширина береговой полосы рек, ручьев, протяженность которых от истока до устья не превышает десять километров, составляет пять метров. Береговая полоса является неотъемлемой частью водного объекта, связана с ним территориально и функционально и составляет с ним единое целое как природный комплекс, обеспечивая сохранность водного объекта, путем использования водоохранной зоны в особо установленном режиме. Каждый гражданин вправе пользоваться (без использования механических транспортных средств) береговой полосой водных объектов общего пользования для передвижения и пребывания около них. Законодатель исчерпывающе определил цели и способы использования береговой полосы водного объекта общего пользования, установив для всех граждан без исключения право на ее использование только для передвижения и пребывания около водного объекта (без использования механических транспортных средств).

Согласно сведений государственного водного реестра протяженность реки Банька составляет 22 км, в связи с чем ширина ее береговой полосы составляет 20 метров по обе стороны от уреза воды водотока.

участки должны соответствовать требованиям гражданского законодательства, земельного законодательства, лесного законодательства, водного законодательства, градостроительного законодательства и иным установленным в соответствии с законодательством Российской Федерации требованиям к земельным участкам. Если в соответствии с федеральным законом образование земельных участков должно осуществляться с учетом проекта межевания территории, проекта межевания земельного участка или земельных участков или иного предусмотренного федеральным законом документа, местоположение границ данных земельных участков определяется с учетом такого документа.

Статьей 3 Водного кодекса Российской Федерации к принципам водного законодательства Российской Федерации, в том числе отнесена значимость водных объектов в качестве основы жизни и деятельности человека, а также платность использования водных объектов.

Водный объект является важнейшей составной частью окружающей среды, среды обитания объектов животного и растительного мира, в том числе водных биологических ресурсов, природным ресурсом, используемым человеком для личных и бытовых нужд, осуществления хозяйственной и иной деятельности.

Основания приобретения права пользования поверхностными водными объектами и их частями определены ст. 11 Водного кодекса Российской Федерации, согласно п. 2 которой право пользования поверхностными водными объектами, находящимися в федеральной собственности, собственности субъектов Российской Федерации, собственности муниципальных образований, приобретает на основании договоров водопользования, решений о предоставлении водных объектов в пользование. При этом, в соответствии с положениями ст. 51 Бюджетного кодекса Российской Федерации, доходы от передачи в пользование водных объектов поступают в федеральный бюджет Российской Федерации по нормативу 100 процентов.

В данном случае поверхностный водный объект, находящийся в федеральной собственности, используется в отсутствие договора водопользования, денежные средства за его использование в федеральный бюджет не поступают.

Поскольку земельные участки, расположенные в границах поверхностного водного объекта, образованы с нарушением прямых запретов, установленных вышеуказанными правовыми нормами земельного и водного законодательства, сведения о координатах границ и характерных поворотных точках земельных участков подлежат исключению из Единого государственного реестра недвижимости.

Согласно п. 1, 2, 4, 13 ст. 65 Водного кодекса Российской Федерации водоохранная зонами являются территории, которые примыкают к береговой линии (границам водного объекта) морей, рек, ручьев, каналов, озер, водохранилищ и на которых устанавливается специальный режим

осуществления хозяйственной и иной деятельности в целях предотвращения загрязнения, засорения, заиления указанных водных объектов и истощения их вод, а также сохранения среды обитания водных биологических ресурсов и других объектов животного и растительного мира. В границах водоохранной зоны устанавливаются прибрежные защитные полосы, на территориях которых вводятся дополнительные ограничения хозяйственной и иной деятельности.

Ширина водоохранной зоны рек или ручьев устанавливается от их истока для рек или ручьев протяженностью от пятидесяти километров и более - в размере двухсот метров, от десяти до пятидесяти километров - в размере ста метров, до десяти километров - в размере пятидесяти метров.

Ширина прибрежной защитной полосы устанавливается в зависимости от уклона берега водного объекта и составляет тридцать метров для обратного или нулевого уклона, сорок метров для уклона до трех градусов и пятьдесят метров для уклона три и более градуса.

Пунктом 15 ст. 65 Водного кодекса Российской Федерации установлено, что в границах водоохранной зоны запрещается:

- 1) использование сточных вод в целях регулирования плодородия почв;
- 2) размещение кладбищ, скотомогильников, объектов размещения отходов производства и потребления, химических, взрывчатых, токсичных, отравляющих и ядовитых веществ, пунктов захоронения радиоактивных отходов;
- 3) осуществление авиационных мер по борьбе с вредными организмами;
- 4) движение и стоянка транспортных средств (кроме специальных транспортных средств), за исключением их движения по дорогам и стоянки на дорогах и в специально оборудованных местах, имеющих твердое покрытие;
- 5) строительство и реконструкция автозаправочных станций, складов горюче-смазочных материалов (за исключением случаев, если автозаправочные станции, склады горюче-смазочных материалов размещены на территориях портов, инфраструктуры внутренних водных путей, в том числе баз (сооружений) для стоянки маломерных судов, объектов органов федеральной службы безопасности), станций технического обслуживания, используемых для технического осмотра и ремонта транспортных средств, осуществление мойки транспортных средств;
- 6) размещение специализированных хранилищ пестицидов и агрохимикатов, применение пестицидов и агрохимикатов;
- 7) сброс сточных, в том числе дренажных, вод;
- 8) разведка и добыча общераспространенных полезных ископаемых (за исключением случаев, если разведка и добыча общераспространенных полезных ископаемых осуществляются пользователями недр, осуществляющими разведку и добычу иных видов полезных ископаемых, в границах предоставленных им в соответствии с законодательством Российской Федерации о недрах горных отвалов и (или) геологических отвалов на

имущества, в том числе сведения о том, что земельный участок полностью или частично расположен в границах зоны с особыми условиями использования территории или территории объекта культурного наследия, включая ограничения по использованию земельного участка, установленные для такой зоны или территории.

Согласно п. 6 ч. 2 ст. 9 Федерального закона № 218-ФЗ в реестр прав на недвижимость вносятся сведения о правах, об ограничениях прав и обременениях объекта недвижимости, о сделках с ним, в том числе основания возникновения, изменения, прекращения ограничений права или обременений объекта недвижимости.

Согласно п. 5 ч. 2 ст. 14 Федерального закона № 218-ФЗ, основаниями для осуществления государственного кадастрового учета и (или) государственной регистрации прав, в том числе являются вступившие в законную силу судебные акты.

Исходя из вышеприведенных норм законодательства, сведения о нахождении земельных участков в границах прибрежной защитной полосы и в водоохранной зоне, поверхностного водного объекта общего пользования подлежат включению в государственный кадастр недвижимости, а также в Единый государственный реестр недвижимости.

В силу разъяснений, содержащихся в постановлении Пленума Верховного суда Российской Федерации и Высшего Арбитражного Суда Российской Федерации от 29.04.2010 № 10/22 «О некоторых вопросах, возникающих в судебной практике при разрешении споров, связанных с защитой права собственности и других вещных прав», требования об обязанности использовать имущество по назначению и о государственной регистрации ограничений (обременений) прав при использовании имущества предъявляются к собственнику, сведения о котором внесены в Единый государственный реестр прав на недвижимое имущество и сделок с ним.

В соответствии с п. 1 ст. 1065 Гражданского Кодекса Российской Федерации опасность причинения вреда в будущем может являться основанием к иску о запрещении деятельности, создающей такую опасность. Правило, установленное данной нормой, выполняет предупредительную функцию, направленную на обеспечение охраны прав и интересов граждан и организаций.

Таким образом, использование указанных земельных участков, вид разрешенного использования которых предусматривает осуществление хозяйственной деятельности, в том числе на ведение которой Водным кодексом Российской Федерации установлен запрет, без ограничений, обусловленных их вхождением в границы прибрежной защитной полосы и водоохранной зоны поверхностного водного объекта общего пользования, не только противоречит требованиям водного законодательства, но и нарушает закрепленные и гарантированные ст. 42 Конституции Российской Федерации и ст. 11 Федерального закона «Об охране окружающей среды» право каждого на благоприятную окружающую среду и тем самым затрагивает экологические

основании утвержденного технического проекта в соответствии со статьей 19.1 Закона Российской Федерации от 21 февраля 1992 года N 2395-1 «О недрах»).

В соответствии с п. 17 ст. 65 Водного кодекса Российской Федерации в границах прибрежных защитных полос наряду с установленными частью 15 настоящей статьи ограничениями запрещаются:

- 1) распашка земель;
- 2) размещение отвалов размываемых грунтов;
- 3) выпас сельскохозяйственных животных и организация для них летних лагерей, ваны.

В соответствии со сведениями государственного водного реестра протяженность реки Банька составляет 22 км, в связи с чем, ширина ее береговой полосы составляет 20 метров, прибрежная защитная полоса составляет 50 метров, а ширина водоохранной зоны составляет 100 метров по обе стороны от уреза воды данного водного объекта.

Исходя из изложенного, земельные участки полностью расположены в границах прибрежной защитной полосы и водоохранной зоны поверхностного водного объекта общего пользования – реки Банька.

Согласно ст. 56 Земельного кодекса Российской Федерации права на землю могут быть ограничены по основаниям, установленным настоящим Кодексом, федеральными законами. Ограничения прав на землю устанавливаются актами исполнительных органов государственной власти, актами органов местного самоуправления, решением суда, а ограничения, указанные в подпункте 1 пункта 2 настоящей статьи, в результате установления зон с особыми условиями использования территорий в соответствии с настоящим Кодексом. Ограничения прав на землю устанавливаются бесспорно или на определенный срок. Ограничения прав на землю сохраняются при переходе права собственности на земельный участок к другому лицу. Ограничение прав на землю подлежит государственной регистрации в случаях и в порядке, которые установлены федеральными законами.

В соответствии с ч. 3 ст. 1 Федерального закона от 13.07.2015 № 218-ФЗ «О государственной регистрации недвижимости» (далее по тексту – Федеральный закон № 218-ФЗ) государственная регистрация прав на недвижимое имущество – юридический акт признания и подтверждения возникновения, изменения, перехода, прекращения права определенного лица на недвижимое имущество или ограничения такого права и обременения недвижимого имущества (далее – государственная регистрация прав).

В соответствии с п. 2 ч. 2 ст. 7 Федерального закона № 218-ФЗ Единый государственный реестр недвижимости представляет собой свод достоверных систематизированных сведений в текстовой форме (семантические сведения) и графической форме (графические сведения) и состоит в том числе из реестра прав, ограничений прав и обременений недвижимого имущества.

В соответствии с п. 5 ч. 5 ст. 8 Федерального закона № 218-ФЗ в кадастр недвижимости вносятся дополнительные сведения об объекте недвижимого

права неопределенного круга лиц, а также прямо противоречит требованиям водного законодательства, направленным на защиту поверхностных водных объектов.

Указанная правовая позиция найдена свое подтверждение в определении Верховного Суда РФ от 21.02.2012 № АПЛ12-28, определении Верховного Суда РФ от 22.07.2016 № 302-ЭС15-500 по делу № А19-12594/2012, постановлении Президиума Московского областного суда от 21.06.2017 № 319 по делу № 44г-174/2017, апелляционным определением Московского областного суда от 12.02.2018 по делу № 33-2243/2018, апелляционным определением Московского областного суда от 16.01.2019 по делу № 33-615/2019, апелляционным определением Московского областного суда от 21.05.2018 по делу № 33-15280/2018, апелляционным определением Московского областного суда от 13.05.2019 по делу № 33-15173/2019, апелляционным определением Московского областного суда от 06.05.2019 по делу № 33-18144/2019.

Вышеупомянутые факты нашли свое отражение в представлении межрайонной природоохранной прокуратуры Московской области от 03.07.2019 № 518ж-2018 об устранении нарушений природоохранного законодательства, внесенном генеральному директору ООО «ТрансЮнион Эссет Менеджмент» Кравченко Е.В.

По результатам рассмотрения указанного акта прокурорского реагирования 31.07.2019 ООО «ТрансЮнион Эссет Менеджмент» в межрайонную природоохранную прокуратуру Московской области представлен ответ, однако выявленные нарушения законодательства не устранены.

Частью 1 ст. 22 Гражданского процессуального кодекса Российской Федерации установлено, что суды рассматривают и разрешают иски, дела с участием граждан, организаций, органов государственной власти, органов местного самоуправления о защите нарушенных или оспариваемых прав, свобод и законных интересов по спорам, возникающим, в том числе из гражданских, экологических и иных правоотношений.

В силу ст. 45 Гражданского процессуального кодекса Российской Федерации прокурор вправе обратиться в суд с заявлением в защиту прав, свобод и законных интересов граждан, неопределенного круга лиц или интересов Российской Федерации, субъектов Российской Федерации, муниципальных образований.

Таким образом, поскольку исковые требования прокурора направлены на защиту права неопределенного круга лиц и интересов Российской Федерации и вытекают из экологических правоотношений, исковое заявление подлежит рассмотрению судом общей юрисдикции.

Поскольку имущественные отношения участников гражданского (хозяйственного) оборота, возникающие в ходе осуществления этими лицами предпринимательской и иной экономической деятельности, предметом заявленных требований по делам данной категории не являются, указанные

дела рассматриваются в судах общей юрисдикции независимо от субъектного состава участвующих в деле лиц. К таким делам относятся дела по заявлениям прокуроров в защиту прав и законных интересов неопределенного круга лиц и иные гражданские дела (ст. 45 Гражданского процессуального кодекса Российской Федерации).

Таким образом, поскольку исковые требования прокурора направлены на защиту права неопределенного круга лиц и интересов Российской Федерации и вытекают из экологических правоотношений, исковое заявление подлежит рассмотрению судом общей юрисдикции.

На основании изложенного, руководствуясь ст.ст. 27, 35 Федерального закона «О прокуратуре Российской Федерации»,

ПРОШУ:

1. Истребовать из чужого незаконного владения Кильшикова Александра Валерьевича в собственность Российской Федерации часть земельного участка с кадастровым номером 50:09:0070603:440, занятую акваторией и береговой полосой реки Банька, площадью 11235 кв.м., в координатах, указанных в схеме расположения границ, составленной кадастровым инженером Черновым О.В.

2. Истребовать из чужого незаконного владения владельцев инвестиционных паев Рентного закрытого паевого инвестиционного фонда «Земельные ресурсы» под управлением ООО «ТрансЮнион Эссет Менеджмент» в собственность Российской Федерации часть земельного участка с кадастровым номером 50:09:0070603:441, занятую акваторией и береговой полосой реки Банька, площадью 11878 кв.м., в координатах, указанных в схеме расположения границ, составленной кадастровым инженером Черновым О.В.

3. Внести изменения в ЕГРН в части площади земельного участка с кадастровым номером 50:09:0070603:440, изменив площадь данного земельного участка с 21669 кв.м. на 10434 кв.м.

4. Внести изменения в ЕГРН в части площади земельного участка с кадастровым номером 50:09:0070603:441, изменив площадь земельного участка с 34955 кв.м. на 23077 кв.м.

5. Внести в ЕГРН сведения об ограничении (обременении) прав при использовании земельных участков с кадастровыми номерами 50:09:0070603:440 и 50:09:0070603:441 в соответствии с п. 15, 17 ст. 65 Водного кодекса Российской Федерации, а именно:

в границах водоохранных зон запрещается:

- 1) использование сточных вод в целях регулирования плодородия почв;
- 2) размещение кладбищ, скотомогильников, объектов размещения отходов производства и потребления, химических, взрывчатых, токсичных, отравляющих и ядовитых веществ, пунктов захоронения радиоактивных отходов;
- 3) осуществление авиационных мер по борьбе с вредными организмами;

Заключение кадастрового инженера №01-10/20

Об уточнении к «Описанию местоположения береговой линии (границы водного объекта)

13

Исполнитель:

Кадастровый инженер А.В. Козин

Номер квалификационного аттестата кадастрового инженера: 77-12-29, от 13.02.2012

Член саморегулируемой организации: Ассоциация «Саморегулируемая организация кадастровых инженеров», регистрационный номер 8103

Контактный телефон: +7-925-377-14-84

Почтовый адрес и адрес электронной почты, по которым осуществляется связь с кадастровым инженером: 121614, г. Москва, ул. Крылатские холмы, д.26, к.3, кв.310
e-mail: antonich88@list.ru

4) движение и стоянка транспортных средств (кроме специальных транспортных средств), за исключением их движения по дорогам и стоянки на дорогах и в специально оборудованных местах, имеющих твердое покрытие;

5) строительство и реконструкция автозаправочных станций, складов горюче-смазочных материалов (за исключением случаев, если автозаправочные станции, склады горюче-смазочных материалов размещены на территории портов, инфраструктуры внутренних водных путей, в том числе баз (сооружений) для стоянки маломерных судов, объектов органов федеральной службы безопасности), станций технического обслуживания, используемых для технического осмотра и ремонта транспортных средств, осуществление мойки транспортных средств;

6) размещение специализированных хранилищ пестицидов и агрохимикатов, применение пестицидов и агрохимикатов;

7) сброс сточных, в том числе дренажных, вод;

8) разведка и добыча общераспространенных полезных ископаемых (за исключением случаев, если разведка и добыча общераспространенных полезных ископаемых осуществляются пользователями недр, осуществляющими разведку и добычу иных видов полезных ископаемых, в границах предоставленных им в соответствии с законодательством Российской Федерации о недрах горных отвалов и (или) геологических отвалов на основании утвержденного технического проекта в соответствии со статьей 19.1 Закона Российской Федерации от 21 февраля 1992 года N 2395-1 «О недрах»), в границах прибрежных защитных полос запрещаются:

1) распашка земель;
2) размещение отвалов размываемых грунтов;
3) выпас сельскохозяйственных животных и организация для них летних лагерей, ванн.

Указать в решении, что оно является основанием для внесения соответствующих сведений в ЕГРН.

6. Обязать владельцев инвестиционных паев Реинтного закрытого паевого инвестиционного фонда «Земельные ресурсы» под управлением ООО «ТрансЮнион Эссет Менеджмент» использовать земельный участок с кадастровым номером 50:09:0070603:441 в соответствии с ограничениями, установленными п. 15, 17 ст. 65 Водного кодекса Российской Федерации.

7. Обязать Кильникова Александра Валерьевича использовать земельный участок с кадастровым номером 50:09:0070603:440 в соответствии с ограничениями, установленными п. 15, 17 ст. 65 Водного кодекса Российской Федерации.

Приложение: документы, подтверждающие направление уточненного искового заявления другим лицам, участвующим в деле на л.

Заместитель межрайонного природоохранного прокурора Московской области

г. Москва, 2020

К.Н. Федоренко

Заключение кадастрового инженера

Данное заключение подготовлено, как дополнение к «Описанию местоположения береговой линии (границы водного объекта) от 23.03.2020, подготовленным кадастровым Черновым Олегом Валентиновичем, номер регистрации в государственном реестре лиц 5647.

Согласно актуальным сведениям из ЕГРН сведения о земельных участках с кадастровыми номерами 50:09:0070603:440, 50:09:0070603:441 и 50:09:0070421:122 в ЕГРН отсутствуют. Это связано с тем, что по отношению к вышеуказанным земельным участкам проведены кадастровые работы по образованию земельных участков путем перераспределения их границ. В результате проведения кадастровых работ образованы земельные участки со следующими кадастровыми номерами: 50:09:0000000:193492, 50:09:0000000:193493 и 50:09:0000000:193494.

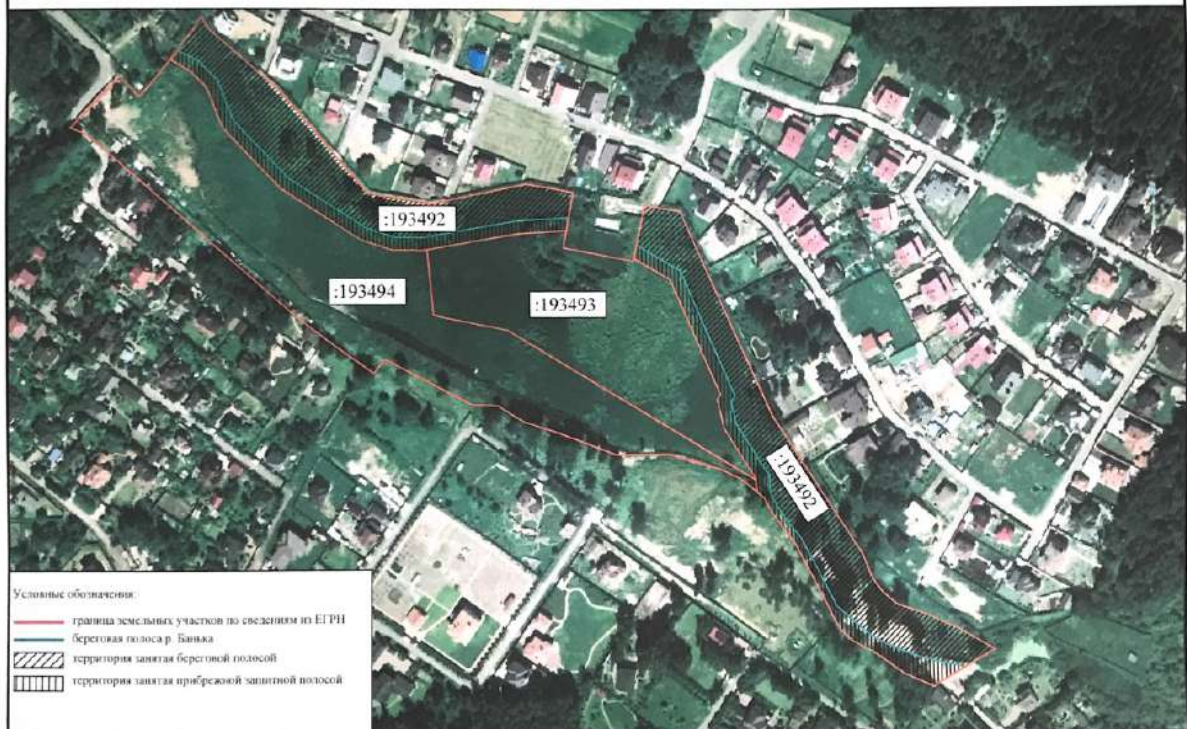
Согласно п. 6 ст. 6 Водного кодекса Российской Федерации от 03.06.2006 № 74-ФЗ (далее – Водный кодекс), ширина береговой полосы водных объектов составляет 20 метров. В соответствии с ч. 11 ст. 65 Водного кодекса ширина прибрежной защитной полосы составляет 30 метров. В результате анализа представленного каталога координат характерных точек границ береговой и прибрежной защитной полосы в «Описании местоположения береговой линии (границы водного объекта)» установлено, что береговая полоса и прибрежная защитная полоса полностью расположены в границах земельного участка с кадастровым номером 50:09:0000000:193492. Дополнительно подготовлена схема расположения вновь образованных земельных участков и сведений береговой полосы и прибрежной защитной полосы.

Приложение: схема расположения береговой и прибрежной защитной полосы



Кадастровый инженер Козин А.В.

Схема расположения береговой и прибрежной защитной полосы р. Банька



ООО «ИСКРА ЛЭНД»

Общество с ограниченной ответственностью «ИСКРА ЛЭНД»

115114, г. Москва, Дербеневская набережная, дом 11-В, этаж 2, пом. 57

ИНН 5044065484 КПП 772501001 ОГРН 1085044002218

25.07.2019 г. № 20190725/ИЛ-19 В ООО «ТрастЮнион Ай Эм» Д.У.
на № _____ РЗПИФ «Земельные ресурсы»

Уважаемый Евгений Викторович!

ООО «Искра Лэнд» (Агент по Агентскому договору № 1-ЗР от 17.12.2018 г.) проведено полевое обследование земельного участка с кадастровым номером 50:09:0070603:441, по результатам которого установлено, что в пределах границ вышеуказанного земельного участка расположено русло поверхностного водного объекта — река Банька.

Согласно сведениям государственного водного реестра, протяженность реки Банька составляет 22 км.

В соответствии с Водным кодексом Российской Федерации ширина береговой полосы водных объектов, протяженность которых более 10 км, составляет 20 м.

Площадь пересечения границ земельного участка с кадастровым номером 50:09:0070603:441 с акваторией реки Банька составляет 8 993 кв. м.

С учетом вышеизложенного, а именно: расположением в пределах границ земельного участка поверхностного водного объекта и его береговой полосы, возможна к использованию площадь земельного участка с кадастровым номером 50:09:0070603:441 составляет 9 955 кв. м.

Генеральный директор

ООО «Искра Лэнд»



Харазипвили Т.Г.

ПРИЛОЖЕНИЕ 5. КОПИЯ ЗАДАНИЯ НА ОЦЕНКУ

Задание на оценку № 11/21 от 11.10.2021 г.
к Договору № ФО/38-2018 от «10» августа 2018 года об оценке имущества, составляющего
Рентный закрытый паевой инвестиционный фонд «Земельные ресурсы»

Объект оценки (состав объекта оценки с указанием сведений, достаточных для идентификации каждой их частей (при наличии))	Земельные участки (2 ед.) общей площадью 592 707 кв. м., расположенные в Солнечногорском районе Московской области (пообъектно перечень оцениваемых земельных участков указан в Приложении №1 к заданию на оценку).
Характеристики объекта оценки и его оцениваемых частей или ссылки на доступные для оценщика документы, содержащие такие характеристики	Земельные участки (2 ед.) общей площадью 592 707 кв. м., расположенные в Солнечногорском районе Московской области (пообъектно перечень оцениваемых земельных участков указан в Приложении №1 к заданию на оценку). Выписки из ЕГРН от 03.11.2020 г., 05.11.2020 г.
Права на объект оценки, учитываемые при оценке Объекта оценки	Право общей долевой собственности. Субъект права-Владелец инвестиционных паев – Рентный закрытый паевой инвестиционный фонд «Земельные ресурсы». Согласно ст.209 ГК РФ «Содержание права собственности»: «Собственнику принадлежат права владения, пользования и распоряжения своим имуществом. Собственник вправе по своему усмотрению совершать в отношении принадлежащего ему имущества любые действия, не противоречащие закону и иным правовым актам и не нарушающие права и охраняемые законом интересы других лиц, в том числе отчуждать свое имущество в собственность другим лицам, передавать им, оставаясь собственником, права владения, пользования и распоряжения имуществом, отдавать имущество в залог и обременять его другими способами, распоряжаться им иным образом». На Объект оценки зарегистрированы обременения в виде доверительного управления. Учитывая цель оценки и ее предполагаемое использование – данное обременение не влияет на результат оценки и при проведении оценки данное обременение не учитывается.
Цель оценки	Определение рыночной (справедливой) стоимости объекта оценки
Вид стоимости объекта оценки	Рыночная стоимость - наиболее вероятная цена, по которой данный объект оценки может быть отчужден на открытом рынке в условиях конкуренции, когда стороны сделки действуют разумно, располагая всей необходимой информацией, а на величине цены сделки не отражаются какие-либо чрезвычайные обстоятельства, то есть когда: - одна из сторон сделки не обязана отчуждать объект оценки, а другая сторона не обязана принимать исполнение; - стороны сделки хорошо осведомлены о предмете сделки и действуют в своих интересах; - объект оценки представлен на открытом рынке посредством публичной оферты, типичной для аналогичных объектов оценки; (в ред. Федерального закона от 14.11.2002 № 143-ФЗ) - цена сделки представляет собой разумное вознаграждение за объект оценки и принуждения к совершению сделки в отношении сторон сделки с чьей-либо стороны не было; - платеж за объект оценки выражен в денежной форме. (Федеральный закон от 29.07.1998 № 135-ФЗ (ред. от 03.08.2018) «Об оценочной деятельности в Российской Федерации») Справедливая стоимость - цена, которая была бы получена при продаже актива или уплачена при передаче обязательства в ходе обычной сделки между участниками рынка на дату оценки (Международный стандарт финансовой отчетности (IFRS) 13 «Оценка справедливой стоимости») (введен в действие на территории Российской Федерации Приказом Минфина России от 28.12.2015 № 217н) (ред. от 27.06.2016).
Предполагаемое	Определение рыночной стоимости объекта оценки для осуществления сделки по

использование результатов оценки и связанные с этим ограничения	приобретению объекта оценки и определения стоимости имущества Рентного закрытого паевого инвестиционного фонда «Земельные ресурсы», в соответствии с требованиями Федерального закона от 29.11.2001 г. № 156-ФЗ «Об инвестиционных фондах» и Указания ЦБ РФ от 25.08.2015г. № 3758-У «Об определении стоимости чистых активов инвестиционных фондов, в том числе о порядке расчета среднегодовой стоимости чистых активов паевого инвестиционного фонда и чистых активов акционерного инвестиционного фонда, расчетной стоимости инвестиционных паев паевых инвестиционных фондов, стоимости имущества, переданного в оплату инвестиционных паев».
Дата определения стоимости	19.10.2021 г.
Дата осмотра	Оценка производится без проведения осмотра. Всю информацию по количественным и качественным характеристикам Оценщик получает от заказчика. Оценщик делает допущение, что вся предоставленная информация по объекту оценки соответствует действительности и не несет ответственности, если она таковой не является.
Период проведения работ	В течении 10 дней
Допущения на которых должна основываться оценка	<ol style="list-style-type: none"> 1. Исполнитель не несет ответственности за достоверность данных, содержащихся в документах, предоставленных Заказчиком. 2. От Исполнителя не требуется проведения специальных видов экспертиз - юридической экспертизы правового положения оцениваемого объекта, строительно-технической и технологической экспертизы объекта оценки, санитарно-гигиенической и экологической экспертизы. 3. Исполнитель исходил из того, что на объект оценки имеются все подлежащие оценке права в соответствии с действующим законодательством. Однако анализ правоустанавливающих документов и имущественных прав на объект оценки выходит за пределы профессиональной компетенции Исполнителя, и он не несет ответственности за связанные с этим вопросы. Оцениваемое право считается достоверным и достаточным для рыночного оборота оцениваемого объекта. 4. При проведении оценки Исполнитель предполагал отсутствие каких-либо скрытых факторов, влияющих на стоимость оцениваемого имущества. На Исполнителе не лежит ответственность по обнаружению (или в случае обнаружения) подобных факторов. 5. Ни Заказчик, ни Исполнитель не могут использовать отчет об оценке (или любую его часть) иначе, чем это предусмотрено договором об оценке. 6. Мнение Исполнителя относительно стоимости действительно только на дату проведения оценки. Исполнитель не принимает на себя ответственность за последующие изменения социальных, экономических, юридических и природных условий, которые могут повлиять на стоимость оцениваемого имущества. 7. Отчет об оценке содержит профессиональное мнение Исполнителя относительно стоимости оцениваемого имущества и не является гарантией того, что оно перейдет из рук в руки по цене, равной указанной в отчете об оценке стоимости. 8. Итоговая величина стоимости объекта оценки должна быть выражена в рублях Российской Федерации.

Заказчик:
Общество с ограниченной ответственностью
«ТрастЮнион Эссет Менеджмент» Д.У. Рентным
закрытым паевым инвестиционным фондом
«Земельные ресурсы»

Исполнитель:
ООО «ФандОценка»

Генеральный директор
ООО «ТрастЮнион АйЭм»

м. п.



Генеральный директор
ООО «ФандОценка»

м. п.



Н.П. Ивашкова

Приложение 1
к заданию на оценку № 11/21 от 11.10.2021 г.
к Договору № ФО/38-2018 от «10» августа 2018 года

Состав объекта

№ п/п	Вид объекта	Кадастровый номер	Категория земли	Вид разрешенного использования	Площадь, кв. м	Адрес (местоположение) объекта
1.	Земельный участок	50:09:0000000:193492	Земли сельскохозяйственного назначения	Для сельскохозяйственного производства	31 052	р-н Солнечногорский, с/п Кугузовское, Российская Федерация, в районе д. Благовещенка
2.	Земельный участок	50:09:0000000:193498	Земли сельскохозяйственного назначения	Для сельскохозяйственного производства	561 655	Российская Федерация, Московская область, р-н Солнечногорский, с/п Пешковское
	ИТОГО				592 707	

Заказчик:
Общество с ограниченной ответственностью
«ТрастЮнион Эссет Менеджмент» Д.У. Рентным
закрытым паевым инвестиционным фондом
«Земельные ресурсы»

Исполнитель:
ООО «ФандОценка»

Генеральный директор
ООО «ТрастЮнион АйЭм»

м. п.



Е.В. Кравченко

Генеральный директор
ООО «ФандОценка»

м. п.



Н.П. Ивашкова