



ОБЩЕСТВО С ОГРАНИЧЕННОЙ ОТВЕТСТВЕННОСТЬЮ

«ФАНДОЦЕНКА»

«УТВЕРЖДАЮ»

Генеральный директор  
ООО «ФандОценка»



/Ивашкова Н.П./

## ОТЧЕТ ОБ ОЦЕНКЕ 441/20

рыночной (справедливой) стоимости земельных участков (2 ед.) общей площадью 415 839 кв. м. Категория земли – земли сельскохозяйственного назначения, разрешенное использование - для сельскохозяйственного производства, расположенные в Солнечногорском районе Московской области.

Дата определения стоимости объекта  
оценки (дата проведения оценки, дата  
оценки):

25.12.2020 г.

Дата составления отчета:

28.12.2020 г.

Заказчик:

ООО «ТрастЮнион АйЭм» Д.У.  
Рентный ЗПИФ «Региональная  
недвижимость»

Исполнитель:

ООО «ФандОценка»

Москва – 2020 г.

Генеральному директору  
ООО «ТрастЮнион АйЭм»  
Д.У. Рентный ЗПИФ «Региональная недвижимость»

Кравченко Е.В.

**Уважаемый Евгений Викторович!**

На основании Задания на оценку № 04/20 от 23.12.2020 г. к Договору № ФО/32-2019 от «16» сентября 2019 года об оценке имущества, составляющего ООО «ТрастЮнион АйЭм» Д.У. Рентный ЗПИФ «Региональная недвижимость», оценщик (далее – Оценщик) произвел оценку рыночной (справедливой) стоимости земельных участков (2 ед.) общей площадью 415 839 кв. м. Категория земли – земли сельскохозяйственного назначения, разрешенное использование - для сельскохозяйственного производства, расположенные в Солнечногорском районе Московской области (далее – объект оценки).

Оценка объекта оценки была проведена по состоянию на 25 декабря 2020 года с использованием метода сравнения продаж сравнительного подхода.

Результаты анализа имеющейся в нашем распоряжении информации позволяют сделать вывод о том, что рыночная (справедливая) стоимость объекта оценки с учетом ограничительных условий и сделанных допущений, составляет –

**18 233 000 (Восемнадцать миллионов двести тридцать три тысячи) рублей, <sup>1</sup>**

**в том числе:**

№ п/п	Объект оценки	Площадь, кв.м.	Рыночная (справедливая) стоимость, руб.
1	Земельный участок с кадастровым номером 50:09:0060309:1148, площадью 48 753 кв.м., категория земли – земли сельскохозяйственного назначения, разрешенное использование - для сельскохозяйственного производства, расположенный по адресу: обл. Московская, р-н Солнечногорский, с.п. Пешковское	48 753	2 562 000
2	- Земельный участок с кадастровым номером 50:09:0010520:43, площадью 367 086 кв.м., категория земли – земли сельскохозяйственного назначения, разрешенное использование - для сельскохозяйственного производства, расположенный по адресу: обл. Московская, р-н Солнечногорский, ЗАО "Солнечное"	367 086	15 671 000
	<b>Итого:</b>	<b>415 839</b>	<b>18 233 000</b>

Отчет об оценке рыночной стоимости объекта оценки содержит описание оцениваемого имущества, собранную информацию, этапы проведенного исследования и сделанные выводы. Кроме того, в состав отчета включены гарантии нашей объективности и независимости, а также ограничительные условия и сделанные допущения.

С уважением,  
генеральный директор



Н.П. Ивашкова

1 В соответствии с подпунктом 6 пункта 2 статьи 146 главы 21 «Налог на добавленную стоимость» Налогового кодекса Российской Федерации операции по реализации земельных участков (долей в них) не облагаются налогом на добавленную стоимость.

**Отчет об оценке №441/20 рыночной (справедливой) стоимости земельных участков (2 ед.) общей площадью 415 839 кв. м. Категория земли – земли сельскохозяйственного назначения, разрешенное использование - для сельскохозяйственного производства, расположенных в Солнечногорском районе Московской области.**

## СОДЕРЖАНИЕ

<b>1. ЗАДАНИЕ НА ОЦЕНКУ В СООТВЕТСТВИИ С ТРЕБОВАНИЯМИ ФЕДЕРАЛЬНЫХ СТАНДАРТОВ ОЦЕНКИ .....</b>	<b>4</b>
<b>2. ПРИМЕНЯЕМЫЕ СТАНДАРТЫ ОЦЕНОЧНОЙ ДЕЯТЕЛЬНОСТИ.....</b>	<b>6</b>
2.1.    Обоснование использования стандартов при проведении оценки объекта оценки .....	6
2.2.    Международные стандарты.....	6
2.3.    Федеральные стандарты оценки .....	6
2.4.    Стандарты и правила оценочной деятельности саморегулируемой организации оценщиков .....	6
2.5.    Стандарты оценки для определения соответствующего вида стоимости объекта оценки .....	6
2.6.    Используемая терминология .....	7
2.7.    Вид стоимости и результат оценки .....	11
<b>3. ПРИНЯТЫЕ ПРИ ПРОВЕДЕНИИ ОЦЕНКИ ОБЪЕКТА ОЦЕНКИ ДОПУЩЕНИЯ И ОГРАНИЧИТЕЛЬНЫЕ УСЛОВИЯ .....</b>	<b>15</b>
3.1.    Допущения .....	15
3.2.    Заявление о соответствии .....	16
<b>4. СВЕДЕНИЯ О ЗАКАЗЧИКЕ ОЦЕНКИ И ОБ ОЦЕНЩИКЕ .....</b>	<b>17</b>
4.1.    Сведения о Заказчике .....	17
4.2.    Сведения об Оценщике, работающем на основании трудового договора.....	17
4.3.    Сведения о Юридическом лице, с которым Оценщик заключил трудовой договор .....	18
<b>5. ИНФОРМАЦИЯ ОБО ВСЕХ ПРИВЛЕЧЕННЫХ К ПРОВЕДЕНИЮ ОЦЕНКИ И ПОДГОТОВКЕ ОТЧЕТА ОБ ОЦЕНКЕ ОРГАНИЗАЦИЯХ И СПЕЦИАЛИСТАХ С УКАЗАНИЕМ ИХ КВАЛИФИКАЦИИ, И СТЕПЕНИ УЧАСТИЯ В ПРОВЕДЕНИИ ОЦЕНКИ ОБЪЕКТА ОЦЕНКИ.....</b>	<b>19</b>
<b>6. ОСНОВНЫЕ ФАКТЫ И ВЫВОДЫ .....</b>	<b>20</b>
6.1.    Основание для проведения оценщиком оценки объекта оценки.....	20
6.2.    Цель оценки .....	20
6.3.    Общая информация, идентифицирующая объект оценки .....	20
6.4.    Результаты оценки, полученные при применении различных подходов к оценке.....	20
6.5.    Итоговая величина стоимости объекта оценки .....	20
6.6.    Ограничения и пределы применения полученной итоговой стоимости.....	21
<b>7. ОПИСАНИЕ ОБЪЕКТА ОЦЕНКИ С УКАЗАНИЕМ ПЕРЕЧНЯ ДОКУМЕНТОВ, ИСПОЛЬЗУЕМЫХ ОЦЕНЩИКОМ И УСТАНОВЛИВАЮЩИХ КОЛИЧЕСТВЕННЫЕ И КАЧЕСТВЕННЫЕ ХАРАКТЕРИСТИКИ ОБЪЕКТА ОЦЕНКИ.....</b>	<b>22</b>
7.1.    Перечень документов, используемых Оценщиком и устанавливающих количественные и качественные характеристики объекта оценки.....	22
7.2.    Идентификация Объекта оценки.....	22
7.3.    Описание местоположения объекта оценки.....	25
7.4.    Анализ наиболее эффективного использования.....	29
<b>8. АНАЛИЗ РЫНКА ОБЪЕКТА ОЦЕНКИ, ЦЕНООБРАЗУЮЩИХ ФАКТОРОВ, А ТАКЖЕ ВНЕШНИХ ФАКТОРОВ, ВЛИЯЮЩИХ НА ЕГО СТОИМОСТЬ .....</b>	<b>32</b>
8.1.    Анализ влияния общей политической и социально-экономической обстановки в стране и регионе расположения объекта оценки на рынок оцениваемого объекта.....	32
8.2.    Определение сегмента рынка, к которому принадлежит оцениваемый объект .....	39
8.3.    Анализ рынка земельных участков в Московской области.....	41
8.4.    Анализ фактических данных о ценах сделок и (или) предложений с объектами недвижимости из сегментов рынка, к которым может быть отнесен оцениваемый объект .....	46
8.5.    Анализ основных факторов, влияющих на спрос, предложение и цены сопоставимых объектов недвижимости .....	47
8.6.    Основные выводы относительно рынка недвижимости в сегментах, необходимых для оценки.....	50
<b>9. ОПИСАНИЕ ПРОЦЕССА ОЦЕНКИ ОБЪЕКТА ОЦЕНКИ В ЧАСТИ ПРИМЕНЕНИЯ ПОДХОДОВ К ОЦЕНКЕ.....</b>	<b>51</b>
9.1.    Последовательность определения стоимости .....	52
9.2.    Определение стоимости в рамках сравнительного подхода .....	60
<b>10. СОГЛАСОВАНИЕ РЕЗУЛЬТАТОВ ОЦЕНКИ.....</b>	<b>70</b>
10.1.    Описание процедуры согласования результатов оценки и выводы, полученные на основании проведенных расчетов .....	70
10.2.    Итоговая величина стоимости объекта оценки .....	70
<b>ПРИЛОЖЕНИЕ 1. ПЕРЕЧЕНЬ ДАННЫХ, ИСПОЛЬЗОВАННЫХ ПРИ ПРОВЕДЕНИИ ОЦЕНКИ ОБЪЕКТА ОЦЕНКИ .....</b>	<b>74</b>
1. Правовая информация .....	74
2. Методическая информация.....	74
<b>ПРИЛОЖЕНИЕ 2. КОПИИ ДОКУМЕНТОВ, ПОДТВЕРЖДАЮЩИХ ПРАВОМОЧНОСТЬ ОЦЕНКИ .....</b>	<b>75</b>
<b>ПРИЛОЖЕНИЕ 3. ОБЪЕКТЫ-АНАЛОГИ, ИСПОЛЬЗОВАННЫЕ В РАСЧЕТАХ .....</b>	<b>78</b>
<b>ПРИЛОЖЕНИЕ 4. КОПИИ ДОКУМЕНТОВ ОБ ОБЪЕКТЕ ОЦЕНКИ .....</b>	<b>84</b>
<b>ПРИЛОЖЕНИЕ 5. КОПИЯ ЗАДАНИЯ НА ОЦЕНКУ .....</b>	<b>102</b>

# 1. ЗАДАНИЕ НА ОЦЕНКУ В СООТВЕТСТВИИ С ТРЕБОВАНИЯМИ ФЕДЕРАЛЬНЫХ СТАНДАРТОВ ОЦЕНКИ

<b>Объект оценки (состав объекта оценки с указанием сведений, достаточных для идентификации каждой их частей (при наличии))</b>	Земельные участки (2 ед.) общей площадью 415 839 кв. м. Категория земли – земли сельскохозяйственного назначения, разрешенное использование - для сельскохозяйственного производства, расположенные в Солнечногорском районе Московской области.
<b>Характеристики объекта оценки и его оцениваемых частей или ссылки на доступные для оценщика документы, содержащие такие характеристики</b>	<p>- Земельный участок с кадастровым номером 50:09:0060309:1148, площадью 48 753 кв.м., категория земли – земли сельскохозяйственного назначения, разрешенное использование - для сельскохозяйственного производства, расположенный по адресу: обл. Московская, р-н Солнечногорский, с.п. Пешковское</p> <p>- Земельный участок с кадастровым номером 50:09:0010520:43, площадью 367 086 кв.м., категория земли – земли сельскохозяйственного назначения, разрешенное использование - для сельскохозяйственного производства, расположенный по адресу: обл. Московская, р-н Солнечногорский, ЗАО "Солнечное"</p> <p>Выписки из Единого государственного реестра недвижимости об объекте недвижимости 23.01.2020 г.; 21.02.2020 г.</p>
<b>Имущественные права на объект оценки</b>	Имущественные права на объект оценки - право собственности. Субъект права: Владельцы инвестиционных паев – Рентный закрытый паевой инвестиционный фонд «Региональная недвижимость»
<b>Права, учитываемые при оценке Объекта оценки</b>	<p>Право собственности</p> <p>Согласно ст.209 ГК РФ "Содержание права собственности": «Собственнику принадлежат права владения, пользования и распоряжения своим имуществом. Собственник вправе по своему усмотрению совершать в отношении принадлежащего ему имущества любые действия, не противоречащие закону и иным правовым актам и не нарушающие права и охраняемые законом интересы других лиц, в том числе отчуждать свое имущество в собственность другим лицам, передавать им, оставаясь собственником, права владения, пользования и распоряжения имуществом, отдавать имущество в залог и обременять его другими способами, распоряжаться им иным образом».</p> <p>Субъект права - владельцы инвестиционных паев – Рентный закрытый паевой инвестиционный фонд «Региональная недвижимость»</p>
<b>Цели оценки</b>	Определение рыночной (справедливой) стоимости права собственности на объект оценки
<b>Вид стоимости</b>	<p><b>Рыночная стоимость</b> - наиболее вероятная цена, по которой данный объект оценки может быть отчужден на открытом рынке в условиях конкуренции, когда стороны сделки действуют разумно, располагая всей необходимой информацией, а на величине цены сделки не отражаются какие-либо чрезвычайные обстоятельства, то есть когда:</p> <ul style="list-style-type: none"> <li>- одна из сторон сделки не обязана отчуждать объект оценки, а другая сторона не обязана принимать исполнение;</li> <li>- стороны сделки хорошо осведомлены о предмете сделки и действуют в своих интересах;</li> <li>- объект оценки представлен на открытом рынке посредством публичной оферты, типичной для аналогичных объектов оценки; (в ред. Федерального закона от 14.11.2002 № 143-ФЗ)</li> <li>- цена сделки представляет собой разумное вознаграждение за объект оценки и принуждения к совершению сделки в отношении сторон сделки с чьей-либо стороны не было;</li> <li>- платеж за объект оценки выражен в денежной форме.</li> </ul> <p>(Федеральный закон от 29.07.1998 № 135-ФЗ (ред. от 03.08.2018) «Об оценочной деятельности в Российской Федерации»)</p> <p><b>Справедливая стоимость</b> - цена, которая была бы получена при продаже актива или уплачена при передаче обязательства в ходе обычной сделки между участниками рынка на дату оценки (Международный стандарт финансовой отчетности (IFRS) 13 «Оценка справедливой стоимости») (введен в</p>

**Отчет об оценке №441/20 рыночной (справедливой) стоимости земельных участков (2 ед.) общей площадью 415 839 кв. м. Категория земли – земли сельскохозяйственного назначения, разрешенное использование - для сельскохозяйственного производства, расположенных в Солнечногорском районе Московской области.**

	действие на территории Российской Федерации Приказом Минфина России от 28.12.2015 № 217н) (ред. от 27.06.2016).
<b>Предполагаемое использование результатов оценки</b>	Определение стоимости имущества, составляющего Рентный закрытый паевой инвестиционный фонд «Региональная недвижимость», в соответствии с требованиями Федерального закона от 30.11.2001 г. № 156-ФЗ «Об инвестиционных фондах» и Указания ЦБ РФ от 25.08.2015 г. № 3758-У «Об определении стоимости чистых активов инвестиционных фондов, в том числе о порядке расчета среднегодовой стоимости чистых активов паевого инвестиционного фонда и чистых активов акционерного инвестиционного фонда, расчетной стоимости инвестиционных паев паевых инвестиционных фондов, стоимости имущества, переданного в оплату инвестиционных паев».
<b>Ограничения, связанные с предполагаемым использованием результатов оценки</b>	Результаты оценки могут быть использованы в целях вышеуказанного предполагаемого использования. Иное использование результатов оценки не предусматривается.
<b>Дата оценки</b>	25.12.2020 г.
<b>Осмотр объекта</b>	Оценка производится без проведения осмотра. Вся информацию по количественным и качественным характеристикам Оценщик получает от заказчика. Оценщик делает допущение, что вся предоставленная информация по объекту оценки соответствует действительности и не несет ответственности, если она таковой не является. Представленные в отчёты фото материалы отражают состояние объекта по состоянию на октябрь 2019 года и служат для облегчения визуального восприятия. По информации от заказчика изменений по количественным и качественным характеристикам на дату оценки не было.
<b>Период проведения работ</b>	23.12.2020 г. – 28.12.2020 г.
<b>Допущения и ограничения, на которых должна основываться оценка</b>	<ol style="list-style-type: none"> <li>1. Исполнитель не несет ответственности за достоверность данных, содержащихся в документах, предоставленных Заказчиком.</li> <li>2. От Исполнителя не требуется проведения специальных видов экспертиз - юридической экспертизы правового положения оцениваемого объекта, строительно-технической и технологической экспертизы объекта оценки, санитарно-гигиенической и экологической экспертизы.</li> <li>3. Исполнитель исходил из того, что на объект оценки имеются все подлежащие оценке права в соответствии с действующим законодательством. Однако анализ правоустанавливающих документов и имущественных прав на объект оценки выходит за пределы профессиональной компетенции Исполнителя, и он не несет ответственности за связанные с этим вопросы. Оцениваемое право считается достоверным и достаточным для рыночного оборота оцениваемого объекта.</li> <li>4. При проведении оценки Исполнитель предполагал отсутствие каких-либо скрытых факторов, влияющих на стоимость оцениваемого имущества. На Исполнителе не лежит ответственность по обнаружению (или в случае обнаружения) подобных факторов.</li> <li>5. Ни Заказчик, ни Исполнитель не могут использовать отчет об оценке (или любую его часть) иначе, чем это предусмотрено договором об оценке.</li> <li>6. Мнение Исполнителя относительно стоимости действительно только на дату проведения оценки. Исполнитель не принимает на себя ответственность за последующие изменения социальных, экономических, юридических и природных условий, которые могут повлиять на стоимость оцениваемого имущества.</li> <li>7. Отчет об оценке содержит профессиональное мнение Исполнителя относительно стоимости оцениваемого имущества и не является гарантией того, что оно перейдет из рук в руки по цене, равной указанной в отчете об оценке стоимости.</li> <li>8. Итоговая величина стоимости объекта оценки должна быть выражена в рублях Российской Федерации.</li> </ol>



## 2. ПРИМЕНЯЕМЫЕ СТАНДАРТЫ ОЦЕНОЧНОЙ ДЕЯТЕЛЬНОСТИ

### 2.1. ОБОСНОВАНИЕ ИСПОЛЬЗОВАНИЯ СТАНДАРТОВ ПРИ ПРОВЕДЕНИИ ОЦЕНКИ ОБЪЕКТА ОЦЕНКИ

В соответствии со ст. 15 Федерального закона «Об оценочной деятельности в Российской Федерации» от 29.07.1998 г. №135-ФЗ при осуществлении оценочной деятельности на территории Российской Федерации оценщик должен соблюдать требования Федеральных стандартов оценки, а также стандартов и правил оценочной деятельности, утвержденные саморегулируемой организацией оценщиков, членом которой он является.

### 2.2. МЕЖДУНАРОДНЫЕ СТАНДАРТЫ

1. Международный стандарт финансовой отчетности (IFRS) 13 «Оценка справедливой стоимости» утвержденного приказом Минфина России от 18.07.2012 № 106н.

### 2.3. ФЕДЕРАЛЬНЫЕ СТАНДАРТЫ ОЦЕНКИ

1. Федеральный стандарт оценки «Общие понятия оценки, подходы к оценке и требования к проведению оценки (ФСО №1)», утвержден Приказом Минэкономразвития России № 297 от 20 мая 2015 года.

2. Федеральный стандарт оценки «Цель оценки и виды стоимости (ФСО №2)», утвержден Приказом Минэкономразвития России № 298 от 20 мая 2015 года.

3. Федеральный стандарт оценки «Требования к отчету об оценке (ФСО №3)», утвержден Приказом Минэкономразвития России № 299 от 20 мая 2015 года.

4. Федеральный стандарт оценки «Оценка недвижимости (ФСО №7)», утвержден Приказом Минэкономразвития России № 661 от 25 сентября 2014 года.

### 2.4. СТАНДАРТЫ И ПРАВИЛА ОЦЕНОЧНОЙ ДЕЯТЕЛЬНОСТИ САМОРЕГУЛИРУЕМОЙ ОРГАНИЗАЦИИ ОЦЕНЩИКОВ

В части не противоречащей указанному в разделе 2.2. при составлении данного отчета использованы Стандарты и правила оценочной деятельности Союза Специалистов Оценщиков «Федерация Специалистов Оценщиков», Утверждены Решением Советом Союза специалистов оценщиков «Федерация Специалистов Оценщиков» Протокол № 2 «03» октября 2016 г.

### 2.5. СТАНДАРТЫ ОЦЕНКИ ДЛЯ ОПРЕДЕЛЕНИЯ СООТВЕТСТВУЮЩЕГО ВИДА СТОИМОСТИ ОБЪЕКТА ОЦЕНКИ

Статья 15 Федерального закона «Об оценочной деятельности в Российской Федерации» № 135-ФЗ от 29 июля 1998 года (с изменениями и дополнениями) определяет одну из обязанностей оценщика - соблюдать при осуществлении оценочной деятельности требования указанного Федерального закона, а также принятых на его основе нормативных правовых актов Российской Федерации.

Статья 20 того же закона регулирует применение стандартов оценки: федеральные стандарты оценки, стандарты, правила оценочной деятельности. В соответствии с данной статьей, федеральные стандарты оценки должны разрабатываться Национальным советом с учетом международных стандартов оценки, и утверждаться уполномоченным федеральным органом: Министерство экономического развития и торговли РФ приказами №№ 297, 298, 299 от 20 мая 2015 года утвердило федеральные стандарты оценки: «Общие понятия оценки, подходы и требования к проведению оценки (ФСО № 1)», «Цель оценки и виды стоимости (ФСО № 2)», «Требования к отчету об оценке (ФСО № 3).

Учитывая вышеуказанное, данный отчет по определению рыночной (справедливой) стоимости объекта оценки выполнен в соответствии с требованиями:

- Закона РФ №135-ФЗ от 29 июля 1998 г. «Об оценочной деятельности в Российской Федерации» (с изменениями и дополнениями);
- Федеральными стандартами оценки «Общие понятия оценки, подходы и требования к проведению оценки (ФСО № 1)», «Цель оценки и виды стоимости (ФСО № 2)», «Требования к отчету об оценке (ФСО № 3)».

Далее приводятся основные положения стандартов, используемых при оценке.

---

**Отчет об оценке №441/20 рыночной (справедливой) стоимости земельных участков (2 ед.) общей площадью 415 839 кв. м. Категория земли – земли сельскохозяйственного назначения, разрешенное использование - для сельскохозяйственного производства, расположенных в Солнечногорском районе Московской области.**

1. При составлении отчета об оценке оценщиками использовалась информация, обеспечивающая достоверность отчета об оценке как документа, содержащего сведения доказательственного значения.
2. Оценка объекта оценки проводилась оценщиком при соблюдении требования к независимости оценщика, предусмотренного законодательством Российской Федерации об оценочной деятельности.
3. При заключении договора об оценке оценщик предоставил заказчику информацию о требованиях законодательства Российской Федерации об оценочной деятельности, в том числе о порядке лицензирования оценочной деятельности, обязанностях оценщика, требованиях к договору об оценке и отчету об оценке, а также о стандартах оценки. Факт предоставления такой информации зафиксирован в договоре об оценке.
4. Оценщик вправе самостоятельно определять в рамках каждого из подходов к оценке конкретные методы оценки.
5. Итоговая величина стоимости объекта оценки в данном отчете выражена в рублях в виде единой величины, т.к. в договоре об оценке не предусмотрено иное.
6. Итоговая величина стоимости объекта оценки, указанная в отчете об оценке, составленном в порядке и на основании требований, установленных Федеральным законом «Об оценочной деятельности в Российской Федерации», стандартами оценки и нормативными актами по оценочной деятельности уполномоченного органа по контролю за осуществлением оценочной деятельности в Российской Федерации, может быть признана рекомендуемой для целей совершения сделки с объектом оценки, если с даты составления отчета об оценке до даты совершения сделки с объектом оценки или даты представления публичной оферты прошло не более 6 месяцев.

## 2.6. ИСПОЛЬЗУЕМАЯ ТЕРМИНОЛОГИЯ

Термины и определения в соответствии с Федеральным стандартом оценки «Общие понятия оценки, подходы и требования к проведению оценки (ФСО №1)», утвержденному приказом Минэкономразвития России от 20 мая 2015 г. №297:

<b>Объект Оценки</b>	К объектам оценки относятся объекты гражданских прав, в отношении которых законодательством Российской Федерации установлена возможность их участия в гражданском обороте
<b>Цена</b>	Это денежная сумма, запрашиваемая, предлагаемая или уплачиваемая участниками в результате совершенной или предполагаемой сделки
<b>Стоимость Объекта Оценки</b>	Это наиболее вероятная расчетная величина, определенная на дату оценки в соответствии с выбранным видом стоимости согласно требованиям Федерального стандарта оценки «Цель оценки и виды стоимости (ФСО №2)»
<b>Итоговая стоимость Объекта Оценки</b>	Стоимость объекта оценки, рассчитанная при использовании подходов к оценке и обоснованного оценщиком согласования (обобщения) результатов, полученных в рамках применения различных подходов к оценке
<b>Подход к оценке</b>	Это совокупность методов оценки, объединенных общей методологией. Метод проведения оценки объекта оценки - это последовательность процедур, позволяющая на основе существенной для данного метода информации определить стоимость объекта оценки в рамках одного из подходов к оценке
<b>Дата определения стоимости объекта оценки (дата проведения оценки, дата оценки)</b>	Это дата, по состоянию на которую определена стоимость объекта оценки
<b>Допущение</b>	Предположение, принимаемое как верное и касающееся фактов, условий или обстоятельств, связанных с объектом оценки или подходами к оценке, которые не требуют проверки оценщиком в процессе оценки
<b>Объект-аналог</b>	Объект, сходный объекту оценки по основным экономическим, материальным, техническим и другим характеристикам, определяющим его стоимость
<b>Сравнительный подход</b>	Совокупность методов оценки, основанных на получении стоимости объекта оценки путем сравнения оцениваемого объекта с объектами-аналогами
<b>Доходный подход</b>	Совокупность методов оценки, основанных на определении ожидаемых доходов от использования объекта оценки
<b>Затратный подход</b>	Совокупность методов оценки стоимости объекта оценки, основанных на определении затрат, необходимых для приобретения, воспроизводства либо замещения объекта оценки с учетом износа и устареваний

Термины и определения в соответствии с Федеральным стандартом оценки «Цель оценки и виды стоимости (ФСО №2)», утвержденному приказом Минэкономразвития России от 20 мая 2015 г. №298:

**Отчет об оценке №441/20 рыночной (справедливой) стоимости земельных участков (2 ед.) общей площадью 415 839 кв. м. Категория земли – земли сельскохозяйственного назначения, разрешенное использование - для сельскохозяйственного производства, расположенных в Солнечногорском районе Московской области.**

<b>Виды стоимости</b>	<p>При осуществлении оценочной деятельности используются следующие виды стоимости Объекта Оценки:</p> <p>Рыночная стоимость; Инвестиционная стоимость; Ликвидационная стоимость; Кадастровая стоимость.</p> <p>Данный перечень видов стоимости не является исчерпывающим. Оценщик вправе использовать другие виды стоимости в соответствии с действующим законодательством Российской Федерации, а также международными стандартами оценки.</p>
<b>Инвестиционная стоимость</b>	Это стоимость объекта оценки для конкретного лица или группы лиц при установленных данным лицом (лицами) инвестиционных целях использования объекта оценки
<b>Ликвидационная стоимость Объекта Оценки</b>	<p>Это расчетная величина, отражающая наиболее вероятную цену, по которой данный объект оценки может быть отчужден за срок экспозиции объекта оценки, меньший типичного срока экспозиции для рыночных условий, в условиях, когда продавец вынужден совершить сделку по отчуждению имущества.</p> <p>При определении ликвидационной стоимости в отличие от определения рыночной (справедливой) стоимости учитывается влияние чрезвычайных обстоятельств, вынуждающих продавца продавать объект оценки на условиях, не соответствующих рыночным</p>

Термины и определения в соответствии с Федеральным стандартом оценки «Требования к отчету об оценке (ФСО №3)», утвержденному приказом Минэкономразвития России от 20 мая 2015 г. №299:

<b>Отчет об оценке</b>	Отчет об оценке представляет собой документ, содержащий сведения доказательственного значения, составленный в соответствии с законодательством Российской Федерации об оценочной деятельности, в том числе настоящим Федеральным стандартом оценки, нормативными правовыми актами уполномоченного федерального органа, осуществляющего функции по нормативно-правовому регулированию оценочной деятельности, а также стандартами и правилами оценочной деятельности, установленными саморегулируемой организацией оценщиков, членом которой является оценщик, подготовивший отчет
<b>Принципы составления Отчета об оценке</b>	<p>В отчете должна быть изложена информация, существенная с точки зрения оценщика для определения стоимости объекта оценки;</p> <p>Информация, приведенная в отчете об оценке, существенным образом влияющая на стоимость объекта оценки, должна быть подтверждена;</p> <p>Содержание отчета об оценке не должно вводить в заблуждение заказчика оценки и иных заинтересованных лиц (пользователи отчета об оценке), а также не должно допускать неоднозначного толкования полученных результатов.</p>

Термины и определения в соответствии с Федеральным законом № 135-ФЗ от 29 июля 1998 г. «Об оценочной деятельности в Российской Федерации»

<b>Рыночная стоимость</b>	<p>Рыночной стоимостью объекта оценки понимается наиболее вероятная цена, по которой данный объект оценки может быть отчужден на открытом рынке в условиях конкуренции, когда стороны сделки действуют разумно, располагая всей необходимой информацией, а на величине цены сделки не отражаются какие-либо чрезвычайные обстоятельства, то есть когда:</p> <p>одна из сторон сделки не обязана отчуждать объект оценки, а другая сторона не обязана принимать исполнение;</p> <p>стороны сделки хорошо осведомлены о предмете сделки и действуют в своих интересах;</p> <p>объект оценки представлен на открытом рынке посредством публичной оферты, типичной для аналогичных объектов оценки;</p> <p>(в ред. Федерального закона от 14.11.2002 N 143-ФЗ)</p> <p>цена сделки представляет собой разумное вознаграждение за объект оценки и принуждения к совершению сделки в отношении сторон сделки с чьей-либо стороны не было;</p> <p>платеж за объект оценки выражен в денежной форме.</p>
<b>Кадастровая стоимость</b>	Под кадастровой стоимостью понимается стоимость, установленная в результате проведения государственной кадастровой оценки или в результате рассмотрения споров о результатах определения кадастровой стоимости либо определенная в случаях, предусмотренных статьей 24.19 настоящего Федерального закона

**Отчет об оценке №441/20 рыночной (справедливой) стоимости земельных участков (2 ед.) общей площадью 415 839 кв. м. Категория земли – земли сельскохозяйственного назначения, разрешенное использование - для сельскохозяйственного производства, расположенных в Солнечногорском районе Московской области.**



## Термины и определения в соответствии Налоговым Кодексом РФ

<b>Недвижимое имущество, недвижимость</b>	В соответствии со статьей 130 п.1 ГК РФ «К недвижимым вещам (недвижимое имущество, недвижимость) относятся земельные участки, участки недр, обособленные водные объекты и все, что прочно связано с землей, то есть объекты, перемещение которых без несоразмерного ущерба их назначению невозможно, в том числе леса, многолетние насаждения, здания, сооружения. К недвижимым вещам относятся также подлежащие государственной регистрации воздушные и морские суда, суда внутреннего плавания, космические объекты. Законом к недвижимым вещам может быть отнесено и иное имущество.
<b>Право собственности</b>	Согласно гражданскому кодексу РФ, часть 1 (ст. 209), включает право владения, пользования и распоряжения имуществом. Собственник вправе по своему усмотрению совершать в отношении принадлежащего ему имущества любые действия, не противоречащие закону и иным правовым актам и не нарушающие права, и интересы других лиц, в том числе отчуждать свое имущество в собственность другим лицам; передавать им, оставаясь собственником права владения, пользования и распоряжения имуществом; отдавать имущество в залог и обременять его другими способами, распоряжаться им иным образом. В соответствии со статьей 260 ГК РФ, лица, имеющие в собственности земельный участок, вправе продавать его, дарить, отдавать в залог или сдавать в аренду и распоряжаться им иным образом (статья 209) постольку, поскольку соответствующие земли на основании закона не исключены из оборота или не ограничены в обороте.
<b>Право аренды</b>	В соответствии со статьей 606 ГК РФ право аренды включает в себя право временного владения и пользования или временного пользования. По договору аренды (имущественного найма) арендодатель (наймодатель) обязуется предоставить арендатору (нанимателю) имущество за плату во временное владение и пользование или во временное пользование.

Термины и определения в соответствии с Фридман Дж., Ордуэй Ник. «Анализ и оценка приносящей доход недвижимости» М.: Дело, 1997.

<b>Потенциальный валовой доход</b>	Валовые поступления, которые были бы получены, если бы все имеющиеся в наличии единицы объекта, подлежащие сдаче в аренду, были бы арендованы и арендаторы вносили бы всю сумму арендной платы
<b>Действительный валовой доход</b>	Валовые денежные поступления от приносящей доход собственности за вычетом потерь от недоиспользования невнесения арендной платы.
<b>Операционные расходы</b>	Расходы на эксплуатацию приносящей доход собственности, не включая обслуживание долга и подоходные налоги
<b>Чистый операционный доход</b>	Действительный валовой доход от объекта собственности за вычетом операционных расходов
<b>Накопленный износ</b>	Это любая потеря полезности, которая приводит к тому, что действительная стоимость собственности становится меньше полной стоимости воспроизводства
<b>Физический износ (устаревание)</b>	Это любая потеря полезности, которая приводит к тому, что действительная стоимость собственности становится меньше полной стоимости воспроизводства
<b>Экономическое устаревание (износ)</b>	Потеря в стоимости в результате действия факторов, внешних по отношению к оцениваемой собственности, таких, как изменения в конкуренции или вариантах использования окружающей земли
<b>Функциональное устаревание (износ)</b>	Снижение мощности или эффективности объекта из-за изменений во вкусах, привычках, предпочтениях, из-за технических нововведений или изменений рыночных стандартов

Термины по данным сайта [www.appraiser.ru](http://www.appraiser.ru):

<b>Денежный поток</b>	Движение денежных средств, возникающее в результате использования имущества
<b>Дисконтирование денежного потока</b>	Движение денежных средств, возникающее в результате использования имущества
<b>Индексы стоимости (цен, затрат) в строительстве</b>	Отношение текущих (прогнозных) стоимостных показателей к базисным показателям стоимости сопоставимых по номенклатуре и структуре ресурсов, наборов ресурсов или ресурсно-технологические модели строительной продукции, а также ее отдельных калькуляционных составляющих. Индексы выражаются в безразмерных величинах, как правило, не более чем с двумя значащими цифрами после запятой
<b>Контроль</b>	Полномочия осуществлять управление предприятием и определять его политику

**Отчет об оценке №441/20 рыночной (справедливой) стоимости земельных участков (2 ед.) общей площадью 415 839 кв. м. Категория земли – земли сельскохозяйственного назначения, разрешенное использование - для сельскохозяйственного производства, расположенных в Солнечногорском районе Московской области.**

<b>Капитализация дохода</b>	Преобразование будущих ежепериодических и равных (стабильно изменяющихся) по величине доходов, ожидаемых от Объекта Оценки, в его стоимость на дату оценки путем деления величины ежепериодических доходов на соответствующую ставку капитализации
<b>Риск</b>	Обстоятельства, уменьшающие вероятность получения определенных доходов в будущем и снижающие их стоимость на дату проведения оценки
<b>Ставка капитализации</b>	Делитель, используемый при капитализации
<b>Ставка отдачи (доходности)</b>	Отношение суммы дохода (убытков) и (или) изменения стоимости (реализованное или ожидаемое) к суммарной величине инвестированных средств
<b>Ставка дисконтирования</b>	Процентная ставка отдачи (доходности), используемая при дисконтировании с учетом рисков, с которыми связано получение денежных потоков (доходов)
<b>Ценовой мультипликатор</b>	Соотношение между стоимостью или ценой объекта, аналогичного объекту оценки, и его финансовыми, эксплуатационными, техническими и иными характеристиками

Термины и определения в соответствии с Международным стандартом финансовой отчетности (IFRS) 13 «Оценка справедливой стоимости», введенным в действие на территории Российской Федерации Приказом Минфина России от 18.07.2012 №106н:

<b>Активный рынок</b>	Рынок, на котором операции с активом или обязательством проводятся с достаточной частотой и в достаточном объеме, позволяющем получать информацию об оценках на постоянной основе.
<b>Затратный подход</b>	Метод оценки, при котором отражается сумма, которая потребовалась бы в настоящий момент для замены производительной способности актива (часто называемая текущей стоимостью замещения).
<b>Входная цена</b>	Цена, уплачиваемая за приобретение актива или получаемая за принятие обязательства при проведении операции обмена.
<b>Выходная цена</b>	Цена, которая была бы получена при продаже актива или уплачена при передаче обязательства.
<b>Ожидаемый поток денежных средств</b>	Взвешенное с учетом вероятности среднее значение (то есть среднее значение распределения) возможных будущих потоков денежных средств.
<b>Справедливая стоимость</b>	Цена, которая была бы получена при продаже актива или уплачена при передаче обязательства при проведении операции на добровольной основе между участниками рынка на дату оценки.
<b>Наилучшее и наиболее эффективное использование</b>	Такое использование нефинансового актива участниками рынка, которое максимально увеличило бы стоимость актива или группы активов и обязательств (например, бизнеса), в которой использовался бы актив.
<b>Доходный подход</b>	Методы оценки, которые преобразовывают будущие суммы (например, потоки денежных средств или доходы и расходы) в единую сумму на текущий момент (то есть дисконтированную). Оценка рыночной (справедливой) стоимости осуществляется на основе стоимости, обозначаемой текущими рыночными ожиданиями в отношении таких будущих сумм.
<b>Исходные данные</b>	Допущения, которые использовались бы участниками рынка при установлении цены на актив или обязательство, включая допущения о рисках, таких как указанные ниже: риск, присущий конкретному методу оценки, используемому для оценки рыночной (справедливой) стоимости (такому как модель ценообразования); и риск, присущий исходным данным метода оценки. Исходные данные могут быть наблюдаемыми или ненаблюдаемыми.
<b>Исходные данные Уровня 1</b>	Котируемые цены (некорректируемые) на активных рынках на идентичные активы или обязательства, к которым предприятие может получить доступ на дату оценки.
<b>Исходные данные Уровня 2</b>	Исходные данные, не являющиеся котируемыми ценами, относящимися к 1 Уровню, которые, прямо или косвенно, являются наблюдаемыми в отношении актива или обязательства.
<b>Исходные данные Уровня 3</b>	Ненаблюдаемые исходные данные в отношении актива или обязательства.
<b>Рыночный подход</b>	Метод оценки, при котором используются цены и другая соответствующая информация, генерируемая рыночными сделками с идентичными или сопоставимыми (то есть аналогичными) активами, обязательствами или группой активов и обязательств, такой как бизнес.
<b>Подтверждаемые рынком исходные данные</b>	Исходные данные, преимущественно возникающие из наблюдаемых рыночных данных или подтверждаемые ими путем корреляции или другими способами.

**Отчет об оценке №441/20 рыночной (справедливой) стоимости земельных участков (2 ед.) общей площадью 415 839 кв. м. Категория земли – земли сельскохозяйственного назначения, разрешенное использование - для сельскохозяйственного производства, расположенных в Солнечногорском районе Московской области.**

<b>данные</b>	
<b>Участники рынка</b>	<p>Покупатели и продавцы на основном (или наиболее выгодном) для актива или обязательства рынке, которые обладают всеми нижеуказанными характеристиками:</p> <p>Они независимы друг от друга, то есть они не являются связанными сторонами в соответствии с определением, предложенным в МСФО (IAS) 24, хотя цена в операции между связанными сторонами может использоваться в качестве исходных данных для оценки рыночной (справедливой) стоимости, если у предприятия есть доказательство того, что операция проводилась на рыночных условиях.</p> <p>Они хорошо осведомлены, имеют обоснованное представление об активе или обязательстве и об операции на основании всей имеющейся информации, включая информацию, которая может быть получена при проведении стандартной и общепринятой комплексной проверки.</p> <p>Они могут участвовать в операции с данным активом или обязательством.</p> <p>Они желают участвовать в операции с данным активом или обязательством, то есть они имеют мотив, но не принуждаются или иным образом вынуждены участвовать в такой операции.</p>
<b>Наиболее выгодный рынок</b>	Рынок, позволяющий максимально увеличить сумму, которая была бы получена при продаже актива, или уменьшить сумму, которая была бы выплачена при передаче обязательства, после учета всех затрат по сделке и транспортных расходов.
<b>Риск невыполнения обязательств</b>	Риск того, что предприятие не выполнит обязательство. Риск невыполнения обязательств включает среди прочего собственный кредитный риск предприятия.
<b>Наблюдаемые исходные данные</b>	Исходные данные, которые разрабатываются с использованием рыночных данных, таких как общедоступная информация о фактических событиях или операциях, и которые отражают допущения, которые использовались бы участниками рынка при установлении цены на актив или обязательство.
<b>Операция на добровольной основе</b>	Вид операций, которые проводятся на рынке на протяжении определенного периода до даты оценки, достаточного для того, чтобы наблюдать рыночную деятельность, обычную и общепринятую в отношении операций с участием таких активов или обязательств; это не принудительная операция (например, принудительная ликвидация или вынужденная реализация).
<b>Основной рынок</b>	Рынок с самым большим объемом и уровнем деятельности в отношении актива или обязательства.
<b>Премия за риск</b>	Компенсация, требуемая не расположенными к принятию риска участниками рынка за принятие неопределенности, присущей потокам денежных средств, связанных с активом или обязательством. Также называется «корректировка с учетом рисков».
<b>Затраты по сделке</b>	<p>Расходы на продажу актива или передачу обязательства на основном (или наиболее выгодном) для актива или обязательства рынке, которые непосредственно относятся на выбытие актива или передачу обязательства и удовлетворяют следующим критериям:</p> <p>Они возникают непосредственно из операции и являются существенными для нее.</p> <p>Предприятие не понесло бы такие расходы, если бы решение продать актив или передать обязательство не было бы принято (аналогично определению расходов на продажу, предложенному в МСФО (IFRS) 5).</p>
<b>Транспортные расходы</b>	Расходы, которые были бы понесены при транспортировке актива от его текущего местонахождения до места его основного (или наиболее выгодного) рынка.
<b>Единица учета</b>	Степень объединения или разбивки активов или обязательств в МСФО в целях признания.
<b>Ненаблюдаемые исходные данные</b>	Исходные данные, для которых рыночные данные недоступны и которые разработаны с использованием всей доступной информации о тех допущениях, которые использовались бы участниками рынка при установлении цены на актив или обязательство.

## 2.7. Вид стоимости и результат оценки

Исходя из цели оценки и условий, определенных Заданием на оценку № 04/20 от 23.12.2020 г. к Договору № ФО/32-2019 от «16» сентября 2019 года об оценке имущества, составляющего ООО «ТрастЮнион АйЭм» Д.У. Рентный ЗПИФ «Региональная недвижимость», принят следующий вид стоимости – рыночная (справедливая) стоимость, в соответствии с требованиями Федерального

закона от 29.11.2001 г. № 156-ФЗ «Об инвестиционных фондах» и Указания ЦБ РФ от 25.08.2015 г. № 3758-У «Об определении стоимости чистых активов инвестиционных фондов, в том числе о порядке расчета среднегодовой стоимости чистых активов паевого инвестиционного фонда и чистых активов акционерного инвестиционного фонда, расчетной стоимости инвестиционных паев паевых инвестиционных фондов, стоимости имущества, переданного в оплату инвестиционных паев».

На основании Указания ЦБ РФ от 25.08.2015г. № 3758-У «1.3. Стоимость активов и величина обязательств определяются по справедливой стоимости в соответствии с Международным стандартом финансовой отчетности (IFRS) 13 «Оценка справедливой стоимости», введенным в действие на территории Российской Федерации приказом Министерства финансов Российской Федерации от 28.12.2015 г. № 217 н.

На основании п.2 Международных стандартов финансовой отчетности (IFRS) 13 «Оценка справедливой стоимости»:

«Справедливая стоимость - оценка, основанная на рыночных данных, а не оценка, специфичная для организации. В отношении некоторых активов и обязательств могут быть доступны наблюдаемые рыночные сделки или рыночная информация. В отношении других активов и обязательств могут не быть доступными наблюдаемые рыночные сделки или рыночная информация. Однако цель оценки справедливой стоимости в обоих случаях одна - определить цену, по которой была бы осуществлена обычная сделка между участниками рынка с целью продажи актива или передачи обязательства на дату оценки в текущих рыночных условиях (то есть цену выхода на дату оценки с позиции участника рынка, который удерживает указанный актив или является должником по указанному обязательству).

Справедливая стоимость (fair value) - это цена, которая была бы получена при продаже актива или уплачена при передаче обязательства при проведении операции на добровольной основе между участниками рынка на дату оценки (см. МСФО (IFRS) 13 «Оценка справедливой стоимости»). Справедливая стоимость - сумма, на которую можно обменять актив при совершении сделки между хорошо осведомленными, желающими совершить такую сделку, независимыми друг от друга сторонами (см. МСФО (IAS) 16 «Основные средства»).

Справедливой стоимостью основных средств в большинстве случаев является рыночная стоимость при условии продолжительного сохранения способа хозяйственного использования соответствующих объектов, т.е. использование для ведения одного и того же или аналогичного вида деятельности (см. МСФО (IAS) 16 «Основные средства»).

Цена, действующая на основном (или наиболее выгодном) рынке, использованная для оценки справедливой стоимости актива или обязательства, не должна корректироваться с учетом затрат по сделке. Затраты по сделке должны отражаться в учете в соответствии с другими МСФО. Затраты по сделке не являются характеристикой актива или обязательства; они скорее являются специфическими для сделки и будут отличаться в зависимости от того, как предприятие вступает в сделку в отношении актива или обязательства.

Затраты по сделке не включают транспортные расходы. Если местонахождение является характеристикой актива (как, например, может быть в случае с товаром), цена на основном (или наиболее выгодном) рынке должна корректироваться с учетом расходов, при наличии таковых, которые были бы понесены на транспортировку актива от его текущего местонахождения до данного рынка.

Цель оценки справедливой стоимости заключается в том, чтобы определить цену, по которой проводилась бы операция на добровольной основе по продаже актива или передаче обязательства между участниками рынка на дату оценки в текущих рыночных условиях.

Справедливая стоимость земельных участков, зданий и помещений в них, как правило, определяется на основе рыночных индикаторов путем оценки, которая обычно производится профессиональным оценщиком.

Справедливая стоимость включает в себя понятие Рыночной стоимости. Тем не менее, термин «справедливая стоимость» является родовым термином, используемым в бухгалтерском учете. Понятие Справедливой стоимости шире, чем Рыночная стоимость, которая специфична для имущества.

Справедливая стоимость и Рыночная стоимость могут быть эквивалентными, когда Справедливая



стоимость удовлетворяет всем требованиям определения Рыночной стоимости.

На основании МСО 2017, МСО 104 «Базы оценки», пункт 50 «Базы оценки по определению МСО - Справедливая стоимость (Equitable value)» -

50.1. Справедливая стоимость (Equitable value) — это расчетно-оценочная цена при передаче актива или обязательства между конкретно идентифицированными, осведомленными и заинтересованными сторонами, которая отражает соответствующие интересы данных сторон.

50.2. Определение справедливой стоимости потребует оценку такой цены, которая будет являться справедливой [в сделке] между конкретно определенными сторонами с учетом всех преимуществ или отрицательных свойств, которые каждая из сторон обретет по сделке. Напротив, при определении рыночной стоимости, как правило, нужно забыть обо всех преимуществах или отрицательных свойствах, которые не будут в целом характерны или доступны для участников рынка.

50.3. Справедливая стоимость – это более широкое понятие, чем рыночная стоимость. Хотя часто цена, которая является справедливой в сделке между двумя сторонами, будет равна цене, которую можно получить на рынке, тем не менее, могут возникнуть ситуации, когда при определении справедливой стоимости необходимо будет принять во внимание моменты, которые не должны приниматься во внимание при определении рыночной стоимости, например, некоторые аспекты синергетической стоимости, возникающие при совмещении материальной заинтересованности.

50.4. К примерам использования справедливой стоимости относятся: (а) определение цены, справедливой в контексте владения акциями в некотируемом бизнесе, когда наличие долей в совместном капитале у двух конкретных сторон может означать, что цена, справедливая для них, отличается от цены, достижимой на рынке, а также (б) определение цены, которая являлась бы справедливой как для арендодателя, так и арендатора в рамках бессрочной передачи арендованного актива или при погашении арендного обязательства.

Согласно Федеральному закону №135-ФЗ от 29.07.1998 года «Об оценочной деятельности» в действующей редакции:

Рыночная стоимость - наиболее вероятная цена, по которой объект оценки может быть отчужден на дату оценки на открытом рынке в условиях конкуренции, когда стороны сделки действуют разумно, располагая всей необходимой информацией, а на величине цены сделки не отражаются какие-либо чрезвычайные обстоятельства, то есть когда:

- одна из сторон сделки не обязана отчуждать объект оценки, а другая сторона не обязана принимать исполнение;
- стороны сделки хорошо осведомлены о предмете сделки и действуют в своих интересах;
- объект оценки представлен на открытом рынке посредством публичной оферты, типичной для аналогичных объектов оценки;
- цена сделки представляет собой разумное вознаграждение за объект оценки и принуждения к совершению сделки в отношении сторон сделки с чьей-либо стороны не было;
- платеж за объект оценки выражен в денежной форме.

Возможность отчуждения на открытом рынке означает, что объект оценки представлен на открытом рынке посредством публичной оферты, типичной для аналогичных объектов, при этом срок экспозиции объекта на рынке должен быть достаточным для привлечения внимания достаточного числа потенциальных покупателей.

Разумность действий сторон сделки означает, что цена сделки - наибольшая из достижимых по разумным соображениям цен для продавца и наименьшая из достижимых по разумным соображениям цен для покупателя.

Полнота располагаемой информации означает, что стороны сделки в достаточной степени информированы о предмете сделки, действуют, стремясь достичь условий сделки, наилучших с точки зрения каждой из сторон, в соответствии с полным объемом информации о состоянии рынка и объекте оценки, доступным на дату оценки.

Отсутствие чрезвычайных обстоятельств означает, что у каждой из сторон сделки имеются мотивы для совершения сделки, при этом в отношении сторон нет принуждения совершить сделку.

**Отчет об оценке №441/20 рыночной (справедливой) стоимости земельных участков (2 ед.) общей площадью 415 839 кв. м. Категория земли – земли сельскохозяйственного назначения, разрешенное использование - для сельскохозяйственного производства, расположенных в Солнечногорском районе Московской области.**



---

Установлению подлежит рыночная стоимость объекта оценки и в случае использования в нормативном правовом акте не предусмотренных Федеральным законом №135-ФЗ от 29.07.1998 года «Об оценочной деятельности» в действующей редакции или стандартами оценки терминов, определяющих вид стоимости объекта оценки, в том числе терминов «действительная стоимость», «разумная стоимость», «эквивалентная стоимость», «реальная стоимость» и других (см. Статью 7. Предположение об установлении рыночной стоимости объекта оценки» ФЗ №135 от 29.07.1998 года «Об оценочной деятельности» в действующей редакции).

Таким образом, в настоящем Отчете справедливая стоимость Объекта оценки эквивалентна рыночной стоимости объекта оценки.

### 3. ПРИНЯТЫЕ ПРИ ПРОВЕДЕНИИ ОЦЕНКИ ОБЪЕКТА ОЦЕНКИ ДОПУЩЕНИЯ И ОГРАНИЧИТЕЛЬНЫЕ УСЛОВИЯ

#### 3.1. Допущения

Следующие принятые при проведении оценки допущения, ограничения и пределы применения полученного результата являются неотъемлемой частью данного отчета.


1. Вся информация, полученная от Заказчика и его представителей в письменном или устном виде и не вступающая в противоречие с профессиональным опытом Оценщика, рассматривалась как достоверная.
2. Оценщик исходил из того, что на объект оценки имеются все подлежащие оценке права в соответствии с действующим законодательством. Однако анализ правоустанавливающих документов и имущественных прав на объект оценки выходит за пределы профессиональной компетенции Оценщика, и он не несет ответственности за связанные с этим вопросы. Оцениваемые права (требование) считается достоверным и достаточным для рыночного оборота оцениваемого объекта. Объект оценки считается свободным от каких-либо претензий или ограничений, кроме оговоренных в Отчете.
3. Оценщик не занимался измерениями физических параметров оцениваемого объекта (все размеры, содержащиеся в документах, представленных Заказчиком, рассматривались как истинные) и не несет ответственности за вопросы соответствующего характера.
4. Оценка производится без проведения осмотра. Всю информацию по количественным и качественным характеристикам Оценщик получает от заказчика. Оценщик делает допущение, что вся предоставленная информация по объекту оценки соответствует действительности и не несет ответственности, если она таковой не является.
5. Представленные в отчёты фото материалы отражают состояние объекта по состоянию на октябрь 2019 года и служат для облегчения визуального восприятия. По информации от заказчика изменений по количественным и качественным характеристикам на дату оценки не было.
6. Согласно предоставленным Заказчиком копии выписок из ЕГРН (приведены в Приложении к Настоящему Отчету) на объект оценки зарегистрировано ограничение (обременение) прав в виде доверительного управления. В дальнейших расчетах ограничение (обременение) прав в виде доверительного управления не учитывается.
7. Общедоступная отраслевая и статистическая информация была получена из источников, которые Оценщик считает достоверными, но, по независящим от Оценщика объективным причинам, данная информация не позволяют достоверно спрогнозировать влияние пандемии на ценообразование рынка объекта оценки.
8. Оценщик не гарантирует точного достижения результатов, прогнозируемых заказчиком оценки, так как события и обстоятельства часто реализуются не так, как ожидается вначале. Данные по рынку, сделки и предложения до сложившейся ситуацией с пандемией, могут не отражать те же рыночные условия, наступившее после него. Условия, для которых выполнены расчеты являются корректными (сценарий социально-экономического и отраслевого развития в условиях пандемии). При развитии ситуации по иному сценарию результат оценки может быть иным.
9. Данные, использованные Оценщиком при подготовке отчета, были получены из надежных источников и считаются достоверными. Тем не менее, Оценщик не может гарантировать их абсолютную точность и во всех возможных случаях указывает источник информации.
10. Все расчеты в рамках настоящей оценки выполнены с помощью Microsoft Excel. В процессе расчетов числа не округлялись, за исключением тех случаев, когда в настоящем Отчете отдельно не сказано об использовании округленных значений. В связи с более точным вычислением десятичных знаков результаты расчетов могут отличаться от результатов, рассчитанных с помощью калькулятора.
11. Заказчик принимает на себя обязательство заранее освободить Оценщика от всякого рода расходов и материальной ответственности, происходящих из иска третьих лиц к Оценщику, вследствие легального использования результатов настоящего отчета, кроме случаев, когда в установленном судебном порядке определено, что возникшие убытки явились следствием мошенничества, халатности или умышленно неправомерных действий со стороны Оценщика или его сотрудников в процессе выполнения работ по определению стоимости объекта оценки.
12. От Оценщика не требуется появляться в суде или свидетельствовать иным образом в связи с проведением данной оценки, иначе как по официальному вызову суда.

### 3.2. ЗАЯВЛЕНИЕ О СООТВЕТСТВИИ

Оценщик делает заявление о том, что:

- факты, представленные в отчете правильны и основываются на знаниях оценщика;
- анализ и заключения ограничены только сообщенными допущениями и условиями;
- оценщик не имел интереса в оцениваемом имуществе;
- гонорар оценщика не зависит от любых аспектов отчета;
- оценка была проведена в соответствии с кодексом этики и стандартами поведения;
- образование оценщика соответствует необходимым требованиям;
- оценщик имеет опыт оценки аналогичного имущества и знает район его нахождения;
- никто, кроме лиц, указанных в отчете не обеспечивал профессиональной помощи в подготовке отчета.

Оценщик, Домарева К.О.



## 4. СВЕДЕНИЯ О ЗАКАЗЧИКЕ ОЦЕНКИ И ОБ ОЦЕНЩИКЕ

### 4.1. СВЕДЕНИЯ О ЗАКАЗЧИКЕ

Организационно-правовая форма	Общество с ограниченной ответственностью
Полное наименование	Общество с ограниченной ответственностью «ТрастЮнион Эссет Менеджмент» Д.У. Рентный ЗПИФ «Региональная недвижимость» (ИНН 7705794926, КПП 771401001)
Место нахождения	123007, город Москва, Хорошёвское шоссе, дом 32А, 2 этаж, помещение № XIII, комн. 79,82,80,72
ОГРН	5077746882384
Дата присвоения ОГРН	06.06.2007 г.
Дата регистрации юридического лица	06.06.2007 г.

### 4.2. СВЕДЕНИЯ ОБ ОЦЕНЩИКЕ, РАБОТАЮЩЕМ НА ОСНОВАНИИ ТРУДОВОГО ДОГОВОРА

Фамилия Имя Отчество	Домарева Ксения Олеговна
Дополнительные сведения	Почтовый адрес: 125284, город Москва, ш. Хорошёвское, д. 32А, пом XIII ком. 83,87 Тел.: +7 (499) 550-1509 Эл. адрес: k.domareva@mail.ru
Информация о членстве в саморегулируемой организации оценщиков	Членство в СРО – член «Союза «Федерация Специалистов Оценщиков»; включен в реестр оценщиков за регистрационным № 558. Саморегулируемая организация «Союз «Федерация Специалистов Оценщиков» 109147, г. Москва, ул. Марксистская, дом 34, стр. 10, оф. 7. Контактный телефон. 8 (495) 107-93-70 Внесена в единый государственный реестр саморегулируемых организаций оценщиков за рег. № 0017
Номер и дата выдачи документа, подтверждающего получение профессиональных знаний в области оценочной деятельности	Диплом о профессиональной переподготовке №240000707 по специальности «Оценка собственности», специализация «Оценка стоимости предприятия (бизнеса)» выданный ИДПО «ФГБОУ ВПО «Ставропольский государственный аграрный университет» 06.05.2013 г. Диплом о высшем образовании ЖБ №0202232 по специальности «Оценка», выданный ФГАОУ ВПО «Северо-Кавказский федеральный университет» 20.06.2013 г.
Номер, дата и направление квалификационного аттестата в области оценочной деятельности	№ 011275-1 от 24.04.2018 г. по направлению «Оценка недвижимости» № 015773-2 от 30.11.2018 г. по направлению «Оценка движимого имущества»
Сведения о страховании гражданской ответственности оценщика	Страхование гражданской ответственности – Страхование акционерное общество «ВСК», Договор/полис № 2000SB4003881 страхования ответственности оценщика от 27.09.2020 г., период страхования: с 28.09.2020 г. по 27.09.2021 г., лимит ответственности страховщика – 300 000 (Триста тысяч) рублей.
Стаж работы в оценочной деятельности, лет	7
Местонахождение оценщика	125284, город Москва, ш. Хорошёвское, д. 32А, пом XIII ком. 83,87
Основание для проведения оценщиком оценки объекта оценки	Трудовой договор № ТД-4/18 от 09.08.2018 г.
Степень участия оценщика в проведении оценки объекта оценки	а) сбор информации об объекте оценки; б) анализ рынка объекта оценки; в) расчет рыночной стоимости объекта оценки; г) формирование отчёта об оценке.
Сведения о независимости оценщика	Настоящим Оценщик подтверждает полное соблюдение принципов независимости, установленных ст. 16 Федерального закона от 29.07.1998 N 135-ФЗ «Об оценочной деятельности в Российской Федерации», при осуществлении оценочной деятельности и составлении настоящего отчета об оценке. Оценщик не является учредителем, собственником, акционером,

**Отчет об оценке №441/20 рыночной (справедливой) стоимости земельных участков (2 ед.) общей площадью 415 839 кв. м. Категория земли – земли сельскохозяйственного назначения, разрешенное использование - для сельскохозяйственного производства, расположенных в Солнечногорском районе Московской области.**

	<p>должностным лицом или работником юридического лица - заказчика, лицом, имеющим имущественный интерес в объекте оценки. Оценщик не состоит с указанными лицами в близком родстве или свойстве.</p> <p>Оценщик не имеет в отношении объекта оценки вещных или обязательственных прав вне договора и не является участником (членом) или кредитором юридического лица – заказчика, равно как и заказчик не является кредитором или страховщиком оценщика.</p> <p>Размер оплаты оценщику за проведение оценки объекта оценки не зависит от итоговой величины стоимости</p>
--	---

#### 4.3. СВЕДЕНИЯ О ЮРИДИЧЕСКОМ ЛИЦЕ, С КОТОРЫМ ОЦЕНЩИК ЗАКЛЮЧИЛ ТРУДОВОЙ ДОГОВОР

<b>Организационно-правовая форма</b>	Общество с ограниченной ответственности
<b>Полное наименование</b>	Общество с ограниченной ответственности «ФандОценка»
<b>Место нахождения</b>	125284, город Москва, ш. Хорошёвское, д. 32А, пом XIII ком. 83,87 Тел. 8 (499) 550-15-09 Эл. адрес: info@fundocenka.com
<b>Сведения о страховании при осуществлении оценочной деятельности</b>	ООО «ФандОценка» - ответственность юридического лица застрахована в АО «АльфаСтрахование», договор (полис) обязательного страхования ответственности Оценочной компании № 0991R/776/90242/19 от 17 декабря 2019 года, лимит ответственности страховщика в период с 01 января 2020 г. по 31 декабря 2020 г. – 100 000 000 (Сто миллионов) рублей.
<b>ОГРН</b>	1107746432903
<b>Дата присвоения ОГРН</b>	26.05.2010 г.
<b>Дата регистрации юридического лица</b>	26.05.2010 г.
<b>Сведения о независимости юридического лица, с которым оценщик заключил трудовой договор</b>	Настоящим Общество с ограниченной ответственностью «ФандОценка» подтверждает полное соблюдение принципов независимости, установленных ст. 16 Федерального закона от 29.07.1998 N 135-ФЗ «Об оценочной деятельности в Российской Федерации».
	Общество с ограниченной ответственностью «ФандОценка» подтверждает, что не имеет имущественного интереса в объекте оценки и (или) не является аффилированным лицом заказчика.
	Размер денежного вознаграждения за проведение оценки объекта оценки не зависит от итоговой величины стоимости объекта оценки, указанной в настоящем отчете об оценке



## **5. ИНФОРМАЦИЯ ОБО ВСЕХ ПРИВЛЕЧЕННЫХ К ПРОВЕДЕНИЮ ОЦЕНКИ И ПОДГОТОВКЕ ОТЧЕТА ОБ ОЦЕНКЕ ОРГАНИЗАЦИЯХ И СПЕЦИАЛИСТАХ С УКАЗАНИЕМ ИХ КВАЛИФИКАЦИИ, И СТЕПЕНИ УЧАСТИЯ В ПРОВЕДЕНИИ ОЦЕНКИ ОБЪЕКТА ОЦЕНКИ**

Иные организации и специалисты не привлекались.

## 6. ОСНОВНЫЕ ФАКТЫ И ВЫВОДЫ

### 6.1. ОСНОВАНИЕ ДЛЯ ПРОВЕДЕНИЯ ОЦЕНЩИКОМ ОЦЕНКИ ОБЪЕКТА ОЦЕНКИ

Основанием проведения оценки является Задание на оценку № 04/20 от 23.12.2020 г. к Договору № ФО/32-2019 от «16» сентября 2019 года об оценке имущества, составляющего ООО «ТрастЮнион АйЭм» Д.У. Рентный ЗПИФ «Региональная недвижимость», именуемым в дальнейшем «Заказчик» и Обществом с ограниченной ответственностью «ФандОценка», именуемым в дальнейшем «Исполнитель».

Порядковый номер отчета 441/20, дата составления 28.12.2020 г.

### 6.2. ЦЕЛЬ ОЦЕНКИ

Целью оценки является определение рыночной (справедливой) стоимости права собственности на объект оценки, вид которой определяется в задании на оценку с учетом предполагаемого использования результата оценки (Международный стандарт финансовой отчетности (IFRS) 13 «Оценка справедливой стоимости», Федеральный стандарт оценки «Цель оценки и виды стоимости (ФСО №2)»).

### 6.3. ОБЩАЯ ИНФОРМАЦИЯ, ИДЕНТИФИЦИРУЮЩАЯ ОБЪЕКТ ОЦЕНКИ

Объектом оценки является: земельные участки (2 ед.) общей площадью 415 839 кв. м. Категория земли – земли сельскохозяйственного назначения, разрешенное использование - для сельскохозяйственного производства, расположенные в Солнечногорском районе Московской области.

### 6.4. РЕЗУЛЬТАТЫ ОЦЕНКИ, ПОЛУЧЕННЫЕ ПРИ ПРИМЕНЕНИИ РАЗЛИЧНЫХ ПОДХОДОВ К ОЦЕНКЕ

В результате проведения расчетов различными подходами были получены следующие значения стоимости объекта оценки:

№ п/п	Объект оценки	Результаты оценки, полученные при применении различных подходов к оценке		
		Затратный подход, руб.	Сравнительный подход, руб.	Доходный подход, руб.
1.	Земельный участок с кадастровым номером 50:09:0060309:1148, площадью 48 753 кв.м., категория земли – земли сельскохозяйственного назначения, разрешенное использование - для сельскохозяйственного производства, расположенный по адресу: обл. Московская, р-н Солнечногорский, с.п. Пешковское	Не применялся	2 562 000	Не применялся
2.	- Земельный участок с кадастровым номером 50:09:0010520:43, площадью 367 086 кв.м., категория земли – земли сельскохозяйственного назначения, разрешенное использование - для сельскохозяйственного производства, расположенный по адресу: обл. Московская, р-н Солнечногорский, ЗАО "Солнечное"	Не применялся	15 671 000	Не применялся
<b>Итого</b>		-	<b>18 233 000</b>	-

### 6.5. ИТОВОГАЯ ВЕЛИЧИНА СТОИМОСТИ ОБЪЕКТА ОЦЕНКИ

На основании предоставленной информации, выполненного анализа и расчетов рекомендуемая нами итоговая величина стоимости объекта оценки, с необходимыми допущениями и ограничениями, по состоянию на дату оценки без учета НДС<sup>2</sup>, составляет:

**18 233 000 (Восемнадцать миллионов двести тридцать три тысячи) рублей,**

**в том числе:**

№ п/п	Объект оценки	Площадь, кв.м.	Рыночная (справедливая) стоимость (округленно), руб.
1	Земельный участок с кадастровым номером 50:09:0060309:1148, площадью 48 753 кв.м., категория земли – земли сельскохозяйственного назначения, разрешенное использование - для сельскохозяйственного производства, расположенный по адресу: обл. Московская, р-н Солнечногорский, с.п. Пешковское	48 753	2 562 000

<sup>2</sup> В соответствии с подпунктом 6 пункта 2 статьи 146 главы 21 «Налог на добавленную стоимость» Налогового кодекса Российской Федерации операции по реализации земельных участков (долей в них) не облагаются налогом на добавленную стоимость.

**Отчет об оценке №441/20 рыночной (справедливой) стоимости земельных участков (2 ед.) общей площадью 415 839 кв. м. Категория земли – земли сельскохозяйственного назначения, разрешенное использование - для сельскохозяйственного производства, расположенных в Солнечногорском районе Московской области.**

№ п/п	Объект оценки	Площадь, кв.м.	Рыночная (справедливая) стоимость (округленно), руб.
2	- Земельный участок с кадастровым номером 50:09:0010520:43, площадью 367 086 кв.м., категория земли – земли сельскохозяйственного назначения, разрешенное использование - для сельскохозяйственного производства, расположенный по адресу: обл. Московская, р-н Солнечногорский, ЗАО "Солнечное"	367 086	15 671 000
	<b>Итого:</b>	<b>415 839</b>	<b>18 233 000</b>

## 6.6. ОГРАНИЧЕНИЯ И ПРЕДЕЛЫ ПРИМЕНЕНИЯ ПОЛУЧЕННОЙ ИТОГОВОЙ СТОИМОСТИ

Полученный результат может быть использован лишь с учетом следующих ограничений:

- Настоящий отчет достоверен лишь в полном объеме и лишь в указанных в нем целях в Разделе 1 Отчета. Иное использование результатов оценки не предусматривается. Ни заказчик, ни оценщик не могут использовать отчет иначе, чем это предусмотрено договором на оценку.
- Приведенные в отчете величины стоимости действительны лишь на дату оценки. Оценщик не несет ответственности за последующие изменения рыночных условий. Общедоступная информация и методический инструментарий по независящим от Оценщика объективным причинам не позволяют достоверно спрогнозировать влияние пандемии на ценообразование рынка объекта оценки. Условия, для которых выполнены расчеты являются корректными (сценарий социально-экономического и отраслевого развития в условиях пандемии). При развитии ситуации по иному сценарию результат оценки может быть иным.
- Отчет об оценке содержит профессиональное мнение Оценщика относительно величины стоимости Объекта и не является гарантией того, что рассматриваемый Объект будет отчужден по указанной стоимости.
- После даты оценки определенная в отчете об оценке итоговая величина стоимости может значительно измениться в условиях пандемии. Поэтому определенную в отчете об оценке величину стоимости предпочтительно рассматривать в качестве рекомендуемой для целей, указанных в ст. 12 Федерального Закона № 135-ФЗ от 29.07.1998 «Об оценочной деятельности», в течение срока, меньшего, чем 6 месяцев.
- Использование отдельных положений и выводов вне контекста всего Отчета не предусматривается и может привести к искажению результатов оценки.

Оценщик, Домарева К.О.



## 7. ОПИСАНИЕ ОБЪЕКТА ОЦЕНКИ С УКАЗАНИЕМ ПЕРЕЧНЯ ДОКУМЕНТОВ, ИСПОЛЪЗУЕМЫХ ОЦЕНЩИКОМ И УСТАНОВЛИВАЮЩИХ КОЛИЧЕСТВЕННЫЕ И КАЧЕСТВЕННЫЕ ХАРАКТЕРИСТИКИ ОБЪЕКТА ОЦЕНКИ

### 7.1. Перечень документов, используемых оценщиком и устанавливающих количественные и качественные характеристики объекта оценки

Таблица 7.1-1 Перечень документов

Наименование	Номер	Дата выдачи
Выписка из Единого государственного реестра недвижимости об объекте недвижимости	№ 99/2020/308374756	23.01.2020 г.
Выписка из Единого государственного реестра недвижимости об объекте недвижимости	№ 99/2020/315096899	21.02.2020 г.

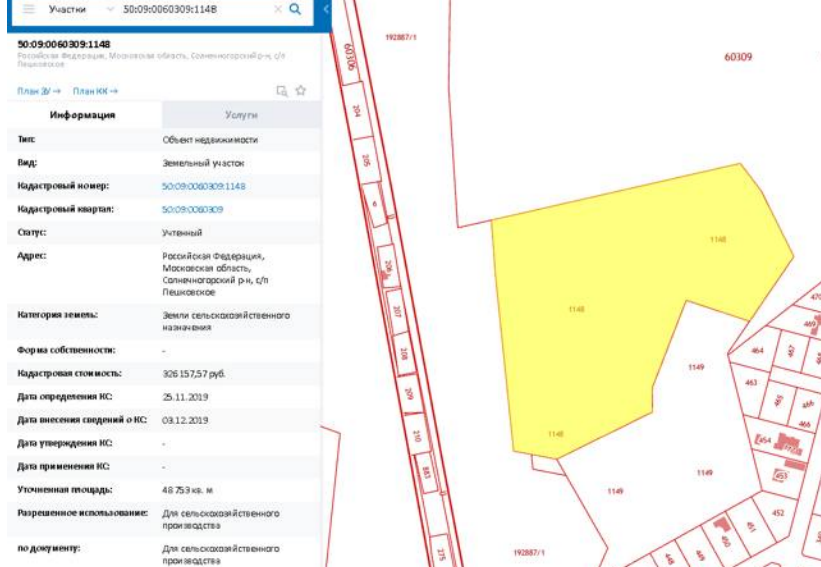
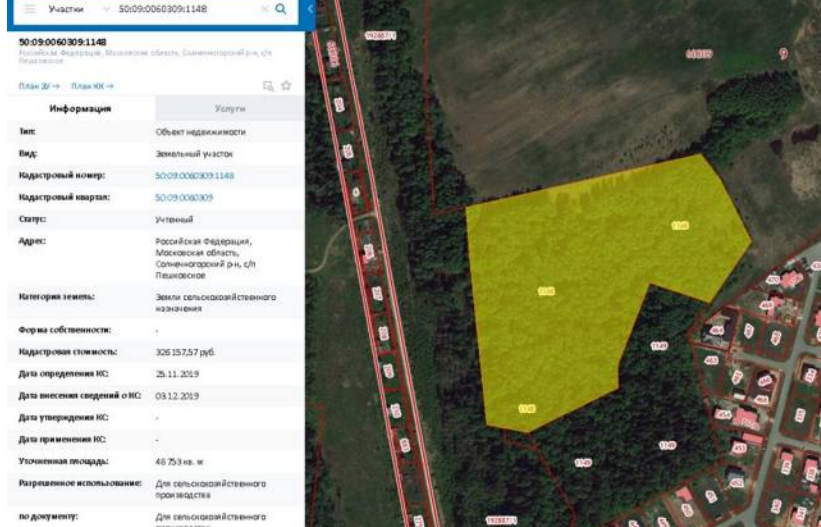
### 7.2. Идентификация объекта оценки

Объектом оценки является: земельные участки (2 ед.) общей площадью 415 839 кв. м. Категория земли – земли сельскохозяйственного назначения, разрешенное использование - для сельскохозяйственного производства, расположенные в Солнечногорском районе Московской области.

Таблица 7.2-1 Общая характеристика земельного участка с кадастровым номером 50:09:0060309:1148

Характеристика	Показатель
<b>Общие сведения</b>	
Адрес объекта	Московская область, р-н Солнечногорский, с.п. Пешковское
Кадастровый номер	50:09:0060309:1148
Площадь земельного участка, кв.м	48 753
Кадастровая стоимость, руб.	326 157,57
Имущественные права на Объект оценки	Общая долевая собственность
Категория земель	Земли сельскохозяйственного назначения
Целевое назначение	Для сельскохозяйственного производства
Текущее использование	Не используется
Субъект права	Владельцы инвестиционных паев – Рентный закрытый паевой инвестиционный фонд «Региональная недвижимость», под Управлением ООО «УК Промсвязь»
Ограничение (обременение) права собственности на земельный участок	Доверительное управление Общество с ограниченной ответственностью "ТрастЮнион Эссет Менеджмент" № 50:09:0060309:1148-50/009/2019-2 от 28.11.2019 г.
<b>Описание</b>	
Рельеф участка	Ровный
Ближайшее радиальное шоссе от МКАД	Ленинградское
Расстояние от МКАД, км	28
Форма участка	Многоугольная
Подъездные пути	Имеются
Инженерные коммуникации	Есть возможность подключения
Наличие заболоченности	Нет
Наличие водных объектов	Нет
Улучшения на земельном участке (здания, постройки, сооружения)	Нет
Зоны с особыми условиями использования территории	Нет

**Отчет об оценке №441/20 рыночной (справедливой) стоимости земельных участков (2 ед.) общей площадью 415 839 кв. м. Категория земли – земли сельскохозяйственного назначения, разрешенное использование - для сельскохозяйственного производства, расположенных в Солнечногорском районе Московской области.**

Характеристика	Показатель
Расположение участка на публичной кадастровой карте (схема)	
Расположение участка на публичной кадастровой карте (снимок со спутника)	
Количественные и качественные характеристики элементов, входящих в состав объекта оценки, которые имеют специфику, влияющую на результаты оценки объекта оценки	Отсутствуют
Другие факторы и характеристики, относящиеся к объекту оценки, существенно влияющие на его стоимость	Конфигурация земельного участка с кадастровым номером 50:09:0060309:1148 сложная, механизированная обработка затруднена из-за наличия многолетних насаждений.

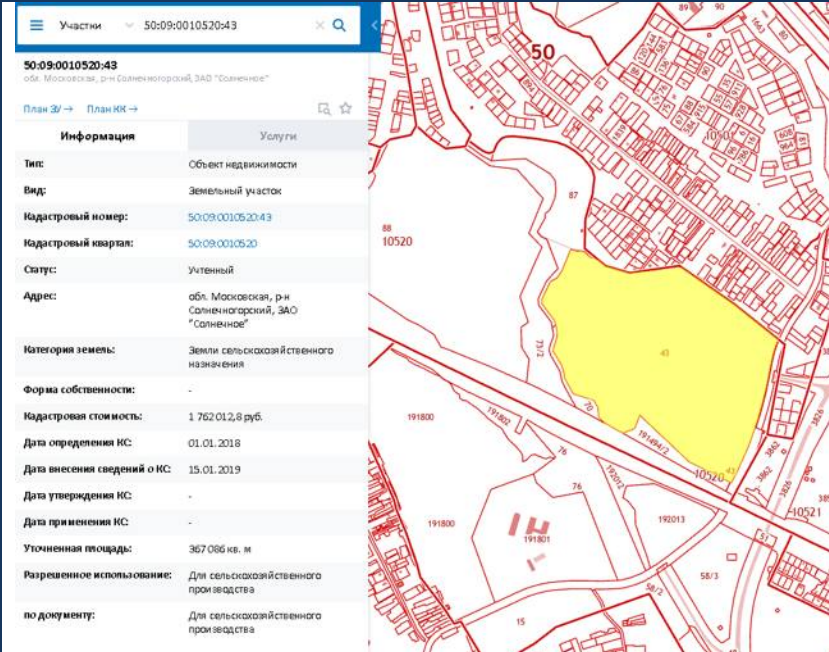
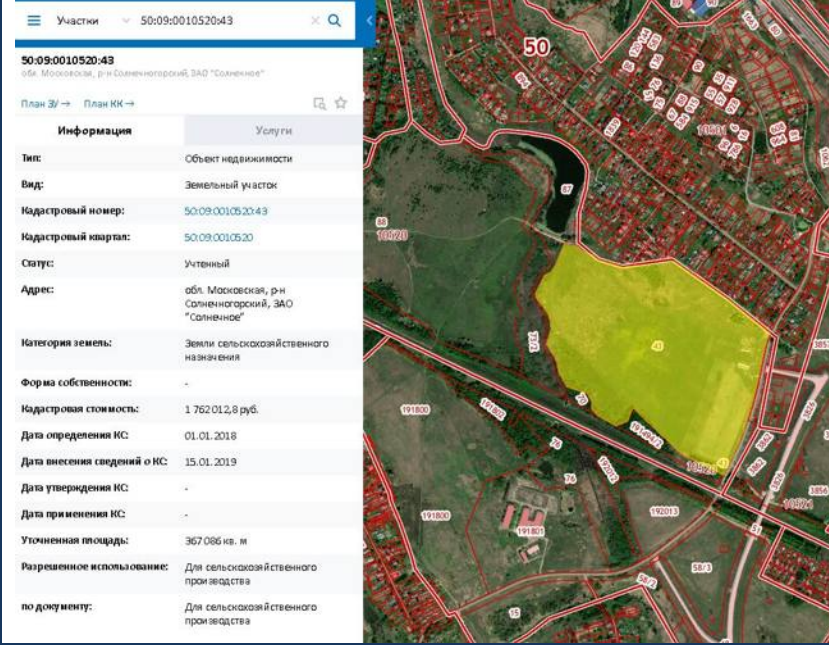
Источник: составлено Оценщиком

Таблица 7.2-2 Общая характеристика земельного участка с кадастровым номером 50:09:0010520:43

Характеристика	Показатель
<b>Общие сведения</b>	
Адрес объекта	Московская область, р-н Солнечногорский, ЗАО «Солнечное»
Кадастровый номер	50:09:0010520:43
Площадь земельного участка, кв.м	367 086
Кадастровая стоимость, руб.	1 762 012,8
Имущественные права на Объект оценки	Общая долевая собственность
Категория земель	Земли сельскохозяйственного назначения
Целевое назначение	Для сельскохозяйственного производства
Текущее использование	Не используется
Субъект права	Владельцы инвестиционных паев – Рентный закрытый паевой инвестиционный фонд «Региональная недвижимость», под Управлением ООО «УК Промсвязь»
Ограничение (обременение) права собственности на земельный участок	Доверительное управление Общество с ограниченной ответственностью "ТрастЮнион Эссет Менеджмент" № 50-50-09/999/2013-186 от 31.05.2013 г. Аренда № 50-50/009-50/009/008/2015-8536/2 от 07.08.2015 г. Сроком с 07.08.2015 по 23.06.2020 г.
<b>Описание</b>	

**Отчет об оценке №441/20 рыночной (справедливой) стоимости земельных участков (2 ед.) общей площадью 415 839 кв. м. Категория земли – земли сельскохозяйственного назначения, разрешенное использование - для сельскохозяйственного производства, расположенных в Солнечногорском районе Московской области.**



Характеристика	Показатель																																		
Рельеф участка	Ровный																																		
Ближайшее радиальное шоссе от МКАД	Ленинградское																																		
Расстояние от МКАД, км	53																																		
Форма участка	Многоугольная																																		
Подъездные пути	Имеются																																		
Инженерные коммуникации	Есть возможность подключения																																		
Наличие заболоченности	Нет																																		
Наличие водных объектов	Нет																																		
Улучшения на земельном участке (здания, постройки, сооружения)	Имеется разрушенные строения																																		
Зоны с особыми условиями использования территории	Охранная зона объекта электросетевого хозяйства: воздушная двухцепная линия электропередачи 110 кВ "Радицево - Клин "В" Охранная зона ВЛ 10 кВ ТП-937-КТП-806 с отпайками на КТП-803, ТП-929, МТП-804, КРН-6, МТП-807 (ф. "Головково")																																		
Расположение участка на публичной кадастровой карте (схема)	 <p>50:09:0010520:43 обл. Московская, р-н Солнечногорский, ЗАО "Солнечное"</p> <p>План 3Д → План НК →</p> <table border="1"> <thead> <tr> <th>Информация</th> <th>Услуги</th> </tr> </thead> <tbody> <tr> <td>Тип:</td> <td>Объект недвижимости</td> </tr> <tr> <td>Вид:</td> <td>Земельный участок</td> </tr> <tr> <td>Кадастровый номер:</td> <td>50:09:0010520:43</td> </tr> <tr> <td>Кадастровый квартал:</td> <td>50:09:0010520</td> </tr> <tr> <td>Статус:</td> <td>Учтенный</td> </tr> <tr> <td>Адрес:</td> <td>обл. Московская, р-н Солнечногорский, ЗАО "Солнечное"</td> </tr> <tr> <td>Категория земель:</td> <td>Земли сельскохозяйственного назначения</td> </tr> <tr> <td>Форма собственности:</td> <td>-</td> </tr> <tr> <td>Кадастровая стоимость:</td> <td>1 762 012,8 руб.</td> </tr> <tr> <td>Дата определения ИС:</td> <td>01.01.2018</td> </tr> <tr> <td>Дата внесения сведений о ИС:</td> <td>15.01.2019</td> </tr> <tr> <td>Дата утверждения ИС:</td> <td>-</td> </tr> <tr> <td>Дата применения ИС:</td> <td>-</td> </tr> <tr> <td>Уточненная площадь:</td> <td>367 086 кв. м</td> </tr> <tr> <td>Разрешенное использование:</td> <td>Для сельскохозяйственного производства</td> </tr> <tr> <td>по документу:</td> <td>Для сельскохозяйственного производства</td> </tr> </tbody> </table>	Информация	Услуги	Тип:	Объект недвижимости	Вид:	Земельный участок	Кадастровый номер:	50:09:0010520:43	Кадастровый квартал:	50:09:0010520	Статус:	Учтенный	Адрес:	обл. Московская, р-н Солнечногорский, ЗАО "Солнечное"	Категория земель:	Земли сельскохозяйственного назначения	Форма собственности:	-	Кадастровая стоимость:	1 762 012,8 руб.	Дата определения ИС:	01.01.2018	Дата внесения сведений о ИС:	15.01.2019	Дата утверждения ИС:	-	Дата применения ИС:	-	Уточненная площадь:	367 086 кв. м	Разрешенное использование:	Для сельскохозяйственного производства	по документу:	Для сельскохозяйственного производства
Информация	Услуги																																		
Тип:	Объект недвижимости																																		
Вид:	Земельный участок																																		
Кадастровый номер:	50:09:0010520:43																																		
Кадастровый квартал:	50:09:0010520																																		
Статус:	Учтенный																																		
Адрес:	обл. Московская, р-н Солнечногорский, ЗАО "Солнечное"																																		
Категория земель:	Земли сельскохозяйственного назначения																																		
Форма собственности:	-																																		
Кадастровая стоимость:	1 762 012,8 руб.																																		
Дата определения ИС:	01.01.2018																																		
Дата внесения сведений о ИС:	15.01.2019																																		
Дата утверждения ИС:	-																																		
Дата применения ИС:	-																																		
Уточненная площадь:	367 086 кв. м																																		
Разрешенное использование:	Для сельскохозяйственного производства																																		
по документу:	Для сельскохозяйственного производства																																		
Расположение участка на публичной кадастровой карте (снимок со спутника)	 <p>50:09:0010520:43 обл. Московская, р-н Солнечногорский, ЗАО "Солнечное"</p> <p>План 3Д → План НК →</p> <table border="1"> <thead> <tr> <th>Информация</th> <th>Услуги</th> </tr> </thead> <tbody> <tr> <td>Тип:</td> <td>Объект недвижимости</td> </tr> <tr> <td>Вид:</td> <td>Земельный участок</td> </tr> <tr> <td>Кадастровый номер:</td> <td>50:09:0010520:43</td> </tr> <tr> <td>Кадастровый квартал:</td> <td>50:09:0010520</td> </tr> <tr> <td>Статус:</td> <td>Учтенный</td> </tr> <tr> <td>Адрес:</td> <td>обл. Московская, р-н Солнечногорский, ЗАО "Солнечное"</td> </tr> <tr> <td>Категория земель:</td> <td>Земли сельскохозяйственного назначения</td> </tr> <tr> <td>Форма собственности:</td> <td>-</td> </tr> <tr> <td>Кадастровая стоимость:</td> <td>1 762 012,8 руб.</td> </tr> <tr> <td>Дата определения ИС:</td> <td>01.01.2018</td> </tr> <tr> <td>Дата внесения сведений о ИС:</td> <td>15.01.2019</td> </tr> <tr> <td>Дата утверждения ИС:</td> <td>-</td> </tr> <tr> <td>Дата применения ИС:</td> <td>-</td> </tr> <tr> <td>Уточненная площадь:</td> <td>367 086 кв. м</td> </tr> <tr> <td>Разрешенное использование:</td> <td>Для сельскохозяйственного производства</td> </tr> <tr> <td>по документу:</td> <td>Для сельскохозяйственного производства</td> </tr> </tbody> </table>	Информация	Услуги	Тип:	Объект недвижимости	Вид:	Земельный участок	Кадастровый номер:	50:09:0010520:43	Кадастровый квартал:	50:09:0010520	Статус:	Учтенный	Адрес:	обл. Московская, р-н Солнечногорский, ЗАО "Солнечное"	Категория земель:	Земли сельскохозяйственного назначения	Форма собственности:	-	Кадастровая стоимость:	1 762 012,8 руб.	Дата определения ИС:	01.01.2018	Дата внесения сведений о ИС:	15.01.2019	Дата утверждения ИС:	-	Дата применения ИС:	-	Уточненная площадь:	367 086 кв. м	Разрешенное использование:	Для сельскохозяйственного производства	по документу:	Для сельскохозяйственного производства
Информация	Услуги																																		
Тип:	Объект недвижимости																																		
Вид:	Земельный участок																																		
Кадастровый номер:	50:09:0010520:43																																		
Кадастровый квартал:	50:09:0010520																																		
Статус:	Учтенный																																		
Адрес:	обл. Московская, р-н Солнечногорский, ЗАО "Солнечное"																																		
Категория земель:	Земли сельскохозяйственного назначения																																		
Форма собственности:	-																																		
Кадастровая стоимость:	1 762 012,8 руб.																																		
Дата определения ИС:	01.01.2018																																		
Дата внесения сведений о ИС:	15.01.2019																																		
Дата утверждения ИС:	-																																		
Дата применения ИС:	-																																		
Уточненная площадь:	367 086 кв. м																																		
Разрешенное использование:	Для сельскохозяйственного производства																																		
по документу:	Для сельскохозяйственного производства																																		
Количественные и качественные характеристики элементов, входящих в состав объекта оценки, которые имеют специфику, влияющую на результаты оценки объекта оценки	Отсутствуют																																		
Другие факторы и характеристики, относящиеся к объекту оценки, существенно влияющие на его стоимость	Отсутствуют																																		

Источник: составлено Оценщиком

**Отчет об оценке №441/20 рыночной (справедливой) стоимости земельных участков (2 ед.) общей площадью 415 839 кв. м. Категория земли – земли сельскохозяйственного назначения, разрешенное использование - для сельскохозяйственного производства, расположенных в Солнечногорском районе Московской области.**

Учитывая разрешенное использование земельных участков, указанные ниже ограничения не оказывают влияния на итоговую стоимость объектов

**Таблица 7.2-3 Ограничения прав по объектам оценки**

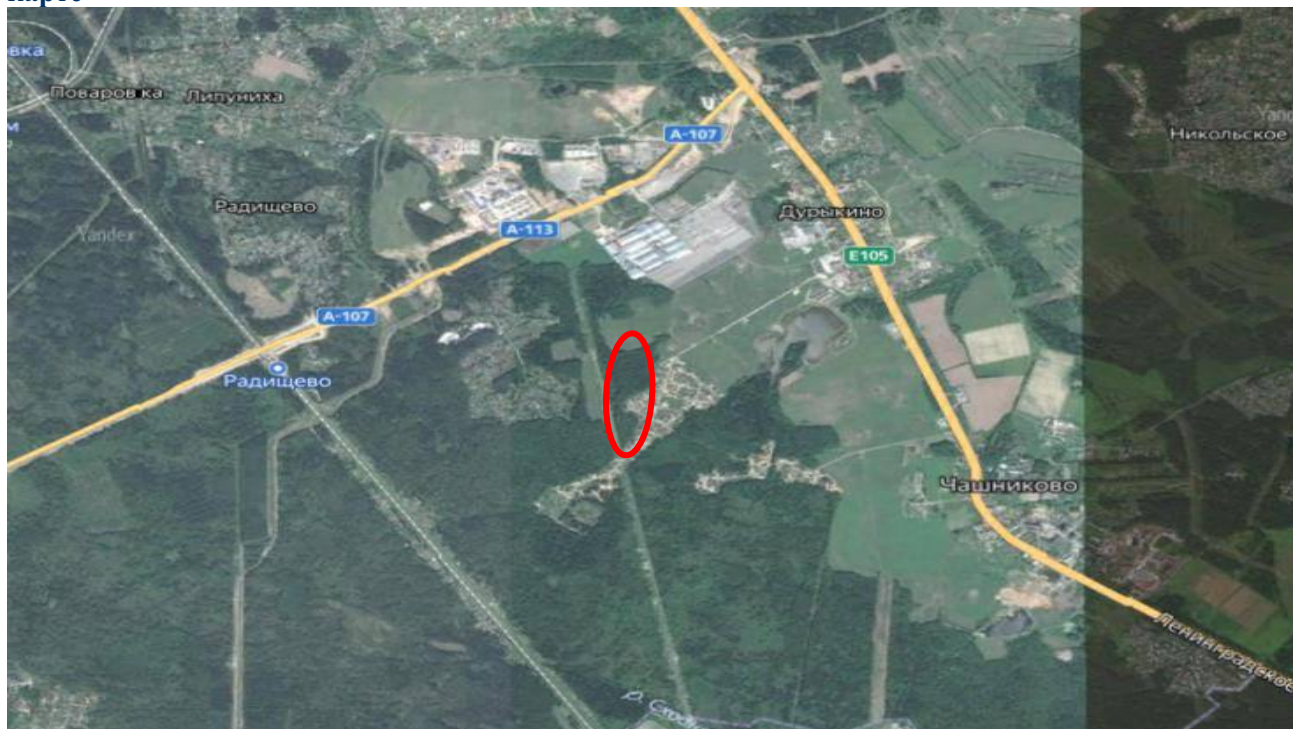
Кадастровый (условный) номер	Площадь, кв. м.	Площадь ограничения, кв. м.	Описание ограничения права
50:09:0010520:43	367 086	27 330	Ограничения прав на земельный участок, предусмотренные статьями 56, 56.1 Земельного кодекса Российской Федерации, 50.00.2.230, Постановление «О порядке установления охранных зон объектов электросетевого хозяйства и особых условий использования земельных, расположенных в границах таких зон» № 160 от 24.02.2009
		27 940	Ограничения прав на земельный участок, предусмотренные статьями 56, 56.1 Земельного кодекса Российской Федерации, 50.00.2.370, Постановление «О порядке установления охранных зон объектов электросетевого хозяйства и особых условий использования земельных, расположенных в границах таких зон» № 160 от 24.02.2009
		22 315	Ограничения прав на земельный участок, предусмотренные статьями 56, 56.1 Земельного кодекса Российской Федерации, 50.09.2.66, Письмо министерства экономического развития РФ № 11882-ИМ/Д23 от 09.06.2011

### 7.3. ОПИСАНИЕ МЕСТОПОЛОЖЕНИЯ ОБЪЕКТА ОЦЕНКИ

Оцениваемые земельные участки расположены на территории Солнечногорского района Московской области.

Далее приведено краткое описание данного района.

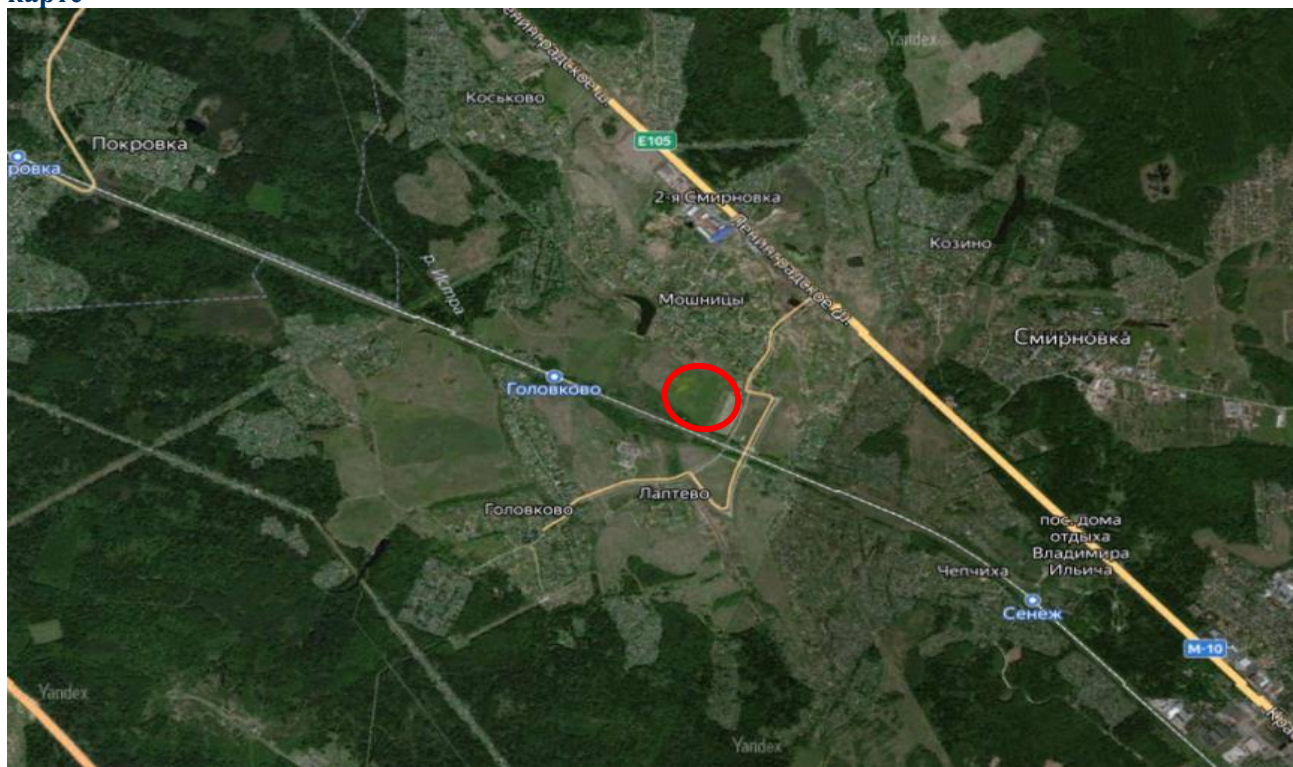
**Рисунок 7-1. Расположение земельного участка с кадастровым номером 50:09:0060309:1148 на карте**



Источник: Яндекс Карты (<https://yandex.ru/maps/>)

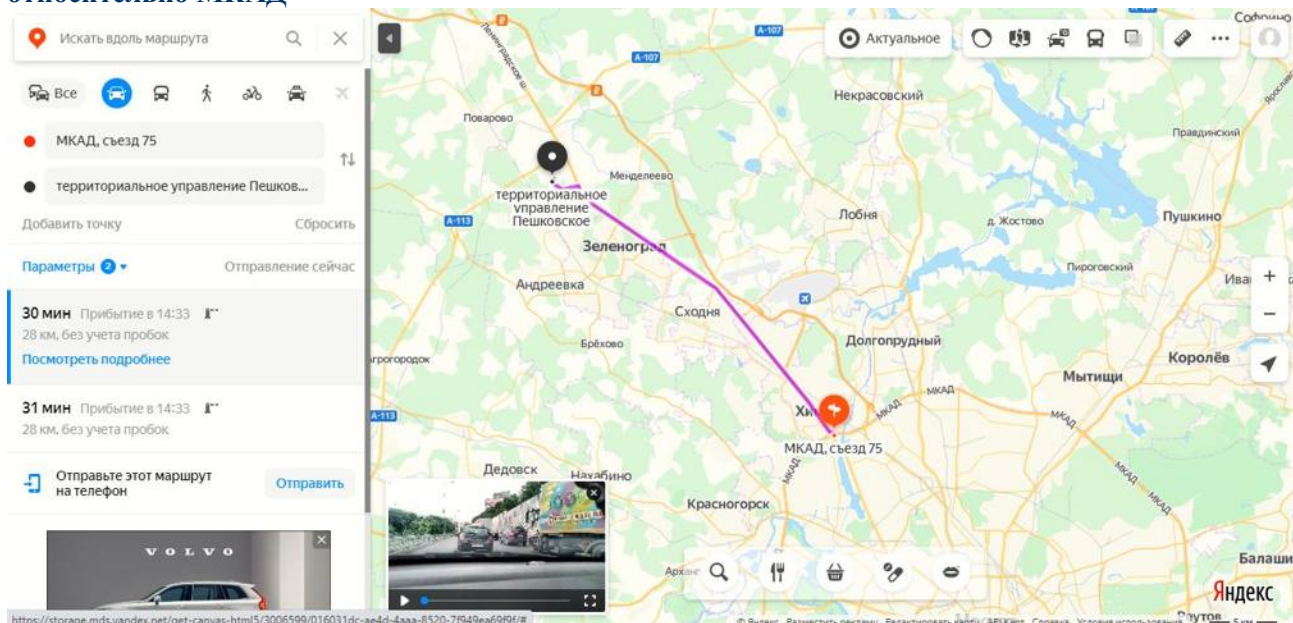


Рисунок 7-2. Расположение земельного участка с кадастровым номером 50:09:0010520:43 на карте



Источник: Яндекс Карты (<https://yandex.ru/maps/>)

Рисунок 7-3. Расположение земельного участка с кадастровым номером 50:09:0060309:1148, относительно МКАД

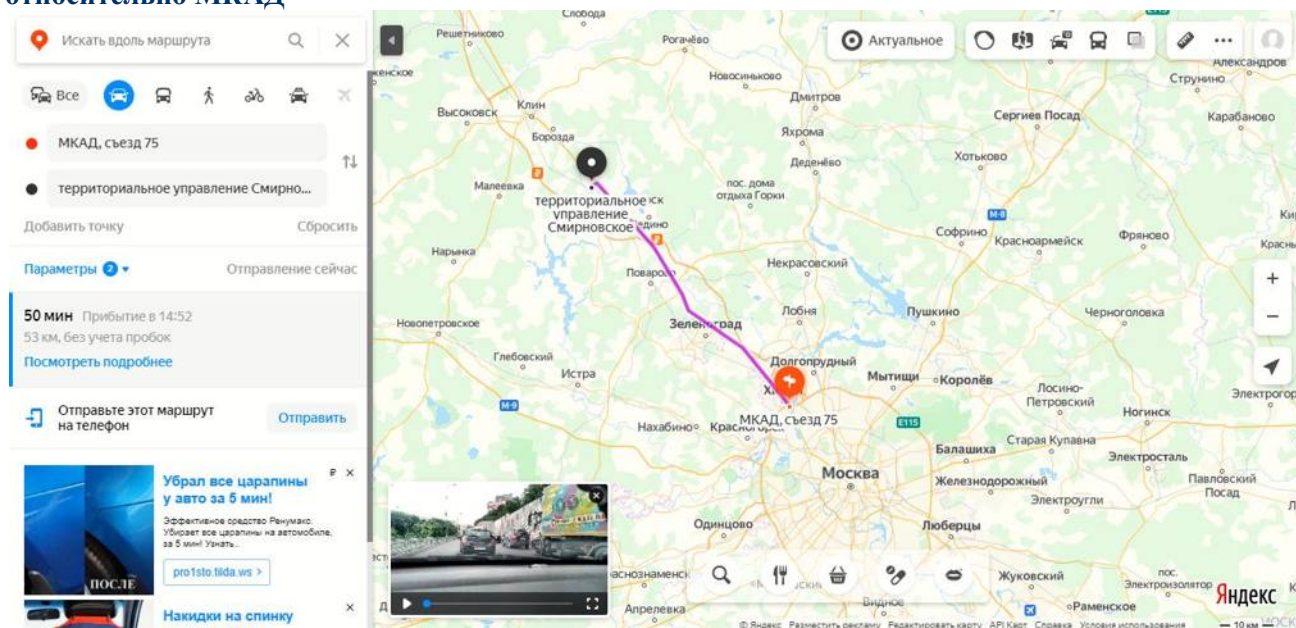


Источник: Яндекс карты<sup>3</sup> (<https://yandex.ru/maps>)

<sup>3</sup> Источник информации: местоположение оцениваемого объекта на местности (карте), определялось по «Яндекс. Картам» - поисково-информационному сервису.

**Отчет об оценке №441/20 рыночной (справедливой) стоимости земельных участков (2 ед.) общей площадью 415 839 кв. м. Категория земли – земли сельскохозяйственного назначения, разрешенное использование - для сельскохозяйственного производства, расположенных в Солнечногорском районе Московской области.**

**Рисунок 7-4. Расположение земельного участка с кадастровым номером 50:09:0010520:43 относительно МКАД**



Источник: Яндекс карты<sup>4</sup> (<https://yandex.ru/maps>)

### Солнечногорский район<sup>5</sup>

Солнечногорский муниципальный район расположен на северо-западе Московской области и граничит с Клинским, Истринским, Химкинским, Красногорским, Дмитровским, Мытищинским районами Московской области и Зеленоградским административным округом города Москвы.

Площадь района - 108 507 га. На 01.01.2016 г. численность населения составляла 138 764 человек. Административный центр - город Солнечногорск. В состав района входят 5 городских и 6 сельских поселений.

#### Экономика.

Экономика района представлена развитым промышленным производством, строительством, предприятиями торговли и общественного питания, транспорта и связи, жилищно-коммунального хозяйства и другими отраслями. В настоящее время основу экономического потенциала Солнечногорского муниципального района составляет высокотехнологичное промышленное производство. Предприятия производят разнообразную продукцию, в том числе: металлоконструкции, металлические сетки, трубы, изделия из пластика, продукты питания, косметику, строительные материалы, мебель и другую продукцию, оказывают транспортные и логистические услуги. Предприятия АПК специализируются на переработке мяса.

Среди предприятий промышленного сектора, стабильно обеспечивающих положительные темпы роста: ООО «ПепсиКо Холдингс», ООО «Харрис СНГ», ОАО «Завод металлических сеток «Лепсе», ОАО «Солнечногорский механический завод», ЗАО «Солнечногорский электромеханический завод», ООО ПК «ЭКО СЕНЕЖ», ООО АПК «Дубинино», ЗАО «Завод новых полимеров «Сенеж», ООО «Форма-строй», ООО СП «Витраж», ОАО НПО «Стеклопластик», ЗАО «Солнечногорский завод «Европласт», филиал ООО «Икея-Торг», ООО «ФШМ №1», ООО «Сладкий орешек».

#### Наука.

На территории района находятся научные центры, имеющие общероссийское и международное значение: ФГУП «ВНИИ физико-технических и радиотехнических измерений» (стандартизация и метрология), ГУ «ВНИИ птицеперерабатывающей промышленности» (технологии переработки сельхозпродукции), ОАО «НПО Стеклопластик» (создание многофункциональных материалов из стекловолокна).

#### Предпринимательство.

Развитие малого и среднего бизнеса остается ключевым фактором экономического роста и роста

<sup>4</sup> Источник информации: местоположение оцениваемого объекта на местности (карте), определялось по «Яндекс. Картам» - поисково-информационному сервису.

<sup>5</sup> [http://solreg.ru/socio\\_economic/](http://solreg.ru/socio_economic/)



доходов населения. Это один из основных источников создания новых рабочих мест и пополнения районного бюджета. Вклад малого бизнеса в экономику района возрастает с каждым годом. В сфере малого и среднего бизнеса за 2016 год создано 842 субъекта малого и среднего предпринимательства. На 01.01.2017 на территории Солнечногорского муниципального района зарегистрировано 8010 субъектов малого и среднего бизнеса, из них: 3421 – малые и средние предприятия, 4589 – индивидуальные предприниматели.

Из бюджетов разных уровней в 2016 году 13 предприятий Солнечногорского муниципального бюджета получили субсидий на сумму 35 млн. рублей. Малое и среднее предпринимательство представлено в таких отраслях экономики, как торговля, общественное питание, сфера услуг, промышленность, строительство.

#### **Инвестиции.**

Высокая инвестиционная привлекательность является ключевым фактором повышения конкурентоспособности района, поэтому местные власти стремятся создать в районе благоприятный инвестиционный климат. Привлекательность Солнечногорского муниципального района для инвесторов характеризуется такими факторами как: выгодное географическое расположение, наличие развитой транспортной инфраструктуры, коммуникаций, энергетики, трудовых ресурсов и квалифицированных кадров, а также поддержка инвесторов со стороны районных властей на всех этапах реализации проектов. В 2016 году в Солнечногорский муниципальный район было проинвестировано – 19 824,84 млн. рублей, создано 2273 рабочих места, введено в эксплуатацию 5 крупных инвестиционных проектов с совокупным объемом инвестиций 5,1 млрд. рублей. В 2017 году планируется ввести в эксплуатацию 6 крупных инвестиционных проектов с совокупным объемом инвестиций более 15 млрд. рублей, также будет создано более 3 000 рабочих мест. На территории Солнечногорского муниципального района успешно осуществляют свою деятельность такие предприятия с иностранными инвестициями, как ООО «ПепсиКо Холдингс», ООО «Харрис СНГ», ЗАО «ЛОНМАДИ», ЗАО «КВИНТМАДИ», ООО «Камоцци Пневматика», ЗАО «Шуко интернационал Москва», ООО «Шерлэнд».

#### **Новостройки.**

В центре города планируется снос 16 ветхих домов площадью 6,9 кв. м. На этом месте до 2020 года будет построено 278 тыс. кв. м нового комфортного жилья. Новой современной частью города Солнечногорска стал микрорайон Рекинцо-2. В инфраструктуре микрорайона планируется строительство школы, двух детских садов, многоэтажных гаражей, компьютерного клуба и других объектов социально-культурного назначения.

В западной части города Солнечногорска начато комплексное строительство жилых домов, зданий инженерной инфраструктуры, с проведением благоустройства и озеленения территории. В состав проектируемой застройки входят шесть 12-ти этажных домов, объекты соцкультбыта, детский сад и школа. Солнечногорский муниципальный район принимает участие в реализации программы Московской области «Спорт Подмосковья». По исполнению программных мероприятий в 2014 году выполнены работы по инженерным изысканиям, подготовке проектной и рабочей документации на строительство ФОК с универсальным спортивным залом в городском поселении Поварово.

#### **Транспорт.**

Через район проходят важные транспортные магистрали России: Октябрьская железная дорога и автомагистраль «Москва-Санкт-Петербург» (М-10 «Россия»), на юго-востоке район граничит с международным аэропортом «Шереметьево». Кроме того, по территории района проходят Московская кольцевая железная дорога, Малая бетонная кольцевая автодорога (МБК) и автомобильные трассы, в том числе, Пятницкое шоссе, Таракановское шоссе и др. В конце 2014 года было открыто движение по первому участку скоростной платной автомагистрали «Москва—Санкт-Петербург» (М-11) с 15-58км.

В районе осуществляется совершенствование дорожной инфраструктуры: продолжается строительства скоростной платной автомагистрали «Москва — Санкт-Петербург» в обход Солнечногорска, ЦКАД (Центральной кольцевой автомобильной дороги), систематически осуществляется ремонт автодорог Солнечногорского района. С целью обеспечения безопасности пешеходов через автомагистраль «Москва — Санкт-Петербург».

На территории Солнечногорского муниципального района действует 18 регулярных маршрутов. Карта «Стрелка» действует с 1 февраля 2015 года, ей оплачивается более 70 % всех поездок. Принимается к оплате на всех муниципальных маршрутах.





#### 7.4. АНАЛИЗ НАИБОЛЕЕ ЭФФЕКТИВНОГО ИСПОЛЬЗОВАНИЯ

Наиболее эффективное использование является основополагающей предпосылкой при определении рыночной стоимости. В соответствии со Стандартами оценки, под наиболее эффективным способом использования имущества понимается «наиболее вероятное использование имущества, являющееся физически возможным, разумно оправданным, юридически законным, осуществимым с финансовой точки зрения и в результате, которого стоимость оцениваемого имущества будет максимальной».

Для определения наиболее эффективного использования необходимо следовать четырем критериям:

**юридическая правомочность** - рассмотрение тех способов использования, которые разрешены действующим законодательством и нормативными документами всех уровней, распоряжениями о функциональном зонировании, ограничениями на предпринимательскую деятельность, положениями об исторических зонах, экологическим законодательством и т. п.;

**физическая возможность** - рассмотрение физически реальных в данной местности и для данного участка способов использования (форма и размеры участка, свойства грунтов и т. п.);

**экономическая оправданность** (финансовая осуществимость) - рассмотрение того, какое физически возможное и юридически правомочное использование будет давать владельцу недвижимости приемлемый доход, превышающий расходы на содержание недвижимости;

**максимальная эффективность** (оптимальный выбор застройки) - выбор того, какой из правомочных, физически осуществимых и экономически оправданных видов использования будет приносить максимальный чистый доход или приводить к максимальной текущей стоимости объекта.

Несоответствие потенциального варианта использования любому из критериев не позволяет рассматривать его в качестве наиболее эффективного.

Под стоимостью, максимизации которой следует достичь, понимается рыночная стоимость. При этом, как следует из определения стоимости, способ использования недвижимости должен быть типичен для района, где она расположена.

Факторы, которые следует принять во внимание при этом, включают потенциал местоположения, рыночный спрос, правовую, технологическую и финансовую обоснованность проекта.

Рассмотрев структуру рынка недвижимости и проведя анализ экономического окружения объекта исследования, можно делать выводы о том, какого типа недвижимость может быть востребована в зоне расположения объекта.

Для оцениваемой территории необходимо рассмотреть варианты использования, которые физически возможны и юридически правомочны с точки зрения своего потенциально доходного использования.

Наиболее эффективное использование определяется как возможное (вероятное) и разумно обоснованное использование объекта оценки, которое физически реализуемо, юридически допустимо, финансово оправдано и обеспечивает максимальную стоимость объекта

Анализ наиболее эффективного использования объекта оценки предполагает отбор вариантов его альтернативного использования. Список вариантов формируется, как правило, с учетом интересующих участников рынка возможностей полного или частичного изменения функционального назначения, конструктивных решений (например, ремонт, реконструкция, снос, новое строительство), изменения состава прав, других параметров, а также с учетом разрешенных вариантов использования земельного участка.

Анализ наиболее эффективного использования выполняется и отражается в отчете путем проверки соответствия рассматриваемых вариантов использования нескольким критериям по следующему алгоритму:

- отбор вариантов использования объекта оценки, соответствующих действующим законодательству;
- проверка каждого варианта использования, отобранного на предыдущем этапе, на физическую осуществимость;
- проверка каждого варианта использования, отобранного на предыдущем этапе, на экономическую целесообразность;
- выбор варианта экономически целесообразного использования, при котором стоимость объекта оценки может быть максимальной;
- формирование вывода о признанном оценщиком варианте наиболее эффективного использования объекта оценки.

### **Анализ НЭИ для земельного участка как свободного**

Под свободным земельным участком понимается земельный участок, который для целей анализа наиболее эффективного использования рассматривается как свободный от улучшений, характерных для его существующего использования.

Объект оценки представляет собой земельные участки, относящиеся к категории земель – земли сельскохозяйственного назначения, разрешенное использование – для сельскохозяйственного производства.

### **Критерий юридической допустимости**

Согласно ст. 7 Земельного Кодекса Российской Федерации, земли сельскохозяйственного назначения являются одной из семи категорий в составе земель Российской Федерации. Как следует из содержания ст. 78, 81 Земельного Кодекса, земли сельскохозяйственного назначения имеют несколько видов разрешенного использования:

- для ведения личного (подсобного) хозяйства;
- для дачного строительства;
- для ведения крестьянского (фермерского) хозяйства;
- для садоводства;
- для животноводства;
- для огородничества;
- для производства сельскохозяйственной продукции;
- для других видов деятельности, связанных с сельским хозяйством.

Таким образом, юридически допустимо использовать земельные участки для сельскохозяйственного производства.

### **Критерии физической возможности и экономической оправданности**

Диктуется физическими характеристиками самого участка (инженерно-геологические параметры грунтов, местоположение, достаточность размера участков и т.д.), а также особенностями окружающей застройки.

---

**Отчет об оценке №441/20 рыночной (справедливой) стоимости земельных участков (2 ед.) общей площадью 415 839 кв. м. Категория земли – земли сельскохозяйственного назначения, разрешенное использование - для сельскохозяйственного производства, расположенных в Солнечногорском районе Московской области.**

На данном этапе следует отказаться от вариантов, физически не реализуемых на оцениваемых земельных участках вследствие особенностей окружающей их застройки.

#### **Критерий максимальной продуктивности**

Исходя из вышеперечисленных факторов, Оценщик выбрал максимально эффективный вариант использования земельных участков как свободных – для сельскохозяйственного производства.

#### **Вывод**

На основании проведенного анализа было определено, что с учетом местоположения и индивидуальных характеристик объекта оценки наиболее эффективным будет использование оцениваемого недвижимого имущества по их целевому назначению - для сельскохозяйственного производства.

## 8. АНАЛИЗ РЫНКА ОБЪЕКТА ОЦЕНКИ, ЦЕНООБРАЗУЮЩИХ ФАКТОРОВ, А ТАКЖЕ ВНЕШНИХ ФАКТОРОВ, ВЛИЯЮЩИХ НА ЕГО СТОИМОСТЬ

Согласно ФСО №3 в отчете об оценке должен быть приведен анализ рынка объекта оценки, а также анализ других внешних факторов, влияющих на его стоимость. В разделе анализа рынка должна быть представлена информация по всем ценообразующим факторам, использовавшимся при определении стоимости, и содержаться обоснование значений или диапазонов значений ценообразующих факторов. На рыночную стоимость существенное влияние оказывают общая макроэкономическая ситуация в стране и локальная ситуация, сложившаяся в регионе расположения объекта.

В данном разделе приводится, по возможности, наиболее актуальная информация в соответствии с имеющимися в открытых источниках, обзорами, публикуемыми профессиональными аналитиками. При этом учитывается, что обзоры, максимально приближенные к дате, зачастую еще не сформированы, а имеющиеся обзоры охватывают не все сегменты рынка, поэтому часть сведений, приводимых в данном разделе, относится к более ранним датам.

### 8.1. Анализ влияния общей политической и социально-экономической обстановки в стране и регионе расположения объекта оценки на рынок оцениваемого объекта

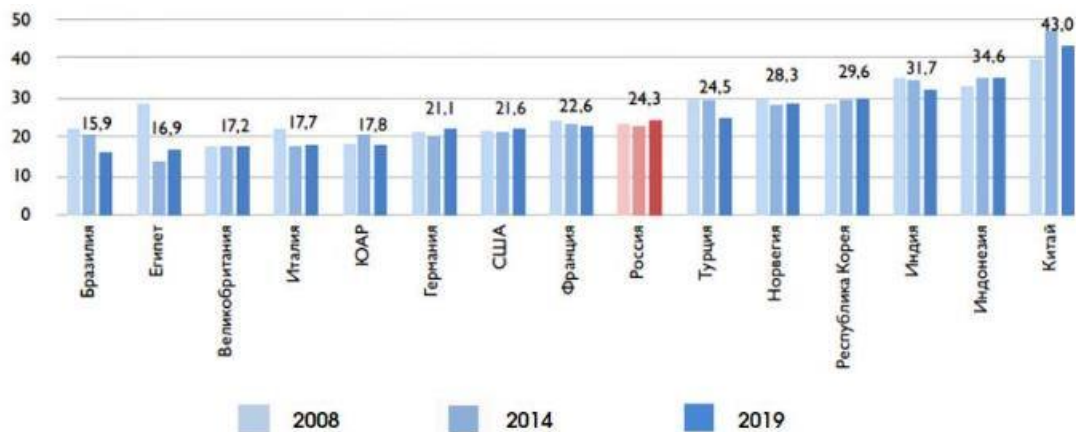
#### Социально-экономическая обстановка

В отличие от кризиса 2008–2009 годов, к нынешнему кризису, российская экономика подошла после фактической десятилетней стагнации: с 2008 года ВВП России вырос на 11 %, в то время, как в среднем по миру накопленным итогом рост составил 45 %, а по развивающимся странам 70 %.



Динамика ВВП в постоянных ценах в 2008–2019 годов, 2008 год = 1

В период с 2008 по 2014 год доля инвестиций в основной капитал от ВВП в России снизилась на 0,6 п.п., и несмотря на то, что к 2019 году этот показатель увеличился до 24,3 %, Россия по-прежнему уступает многим развивающимся странам.



Инвестиции в основной капитал (% от ВВП)

**Отчет об оценке №441/20 рыночной (справедливой) стоимости земельных участков (2 ед.) общей площадью 415 839 кв. м. Категория земли – земли сельскохозяйственного назначения, разрешенное использование - для сельскохозяйственного производства, расположенных в Солнечногорском районе Московской области.**

Россия столкнулась с двойным ударом по экономике, помимо последствий пандемии коронавируса и ограничительных мер негативное влияние оказывает резкое падение цен на нефть и другие ресурсы. В результате негативных последствий от распространения коронавирусной инфекции COVID-19 на экономику, падения цен на нефть, а также от отсутствия активной и масштабной стимулирующей политики ожидается, что темпы сокращения ВВП России (-5,5%) окажутся больше, чем среднемировой показатель (-3%).

Результаты экономического развития за последние 10 лет привели к тому, что перед началом кризиса 2020 года темпы роста ВВП, инвестиции в основной капитал и реальные располагаемые доходы населения находились на низком уровне.

Пандемия COVID-19 в России затронула порядка 4,17 млн компаний (1) и ИП от общего числа 6,05 млн, то есть до 67 % малых, средних и крупных предприятий и ИП. МСП, которые столкнулись с падением выручки более чем на 30 %, работают в 65 классах ОКВЭД (2) из 88 существующих.

По данным мониторинга «Мнение малого и среднего бизнеса о мерах государственной поддержки в период эпидемии коронавируса»(3):

- 53,3 % компаний характеризуют свое положение как «кризис» и «катастрофа»;
- 62,2 % оценивают шанс выживания ниже 50 %;
- на текущий момент деятельность приостановлена у 35,7 % компаний, на пике карантина не работало 56,1 % компаний;
- 55,6 % компаний отметили, что спрос сократился на 50 % и более;
- ключевые трудности — невозможность платить заработную плату (52,4 %), аренду и налог на имущество (42,8 %);
- большинство компаний не сократили сотрудников, но снизили ФОТ (60,88 %) и отправили сотрудников в отпуск за свой счет (57,6 %).

*(1) Подсчитано по данным реестра МСП, ЕГРЮЛ количество субъектов по 161 пострадавшему ОКВЭД в качестве основного. 161 пострадавший ОКВЭД определен как обобщение уже признанных пострадавшими Правительством РФ ОКВЭД и данных уполномоченных в регионах и поступивших обращений. Перечень этих ОКВЭД приводится в приложении.*

*(2) Агрегированы данные Постановлений Правительства РФ от 03.04.2020 г. № 434, от 16.05.2020 № 696, уполномоченных по защите прав предпринимателей в субъектах РФ, обращений к Уполномоченному при Президенте РФ.*

*(3) Мониторинг проводится Институтом Уполномоченного с начала апреля 2020 года на регулярной основе. Данный мониторинг проведен 19 мая 2020 года.*

По итогам II квартала российская экономика упала на 9,6%. Всему виной ограничение производственной деятельности — если первые три месяца года страна еще старалась набирать обороты, и рост экономики прогнозировался на уровне в 1-2 %, то начиная с весны финансового спада уже было невозможно избежать: в апреле экономика рухнула на 12 %, в мае — почти на 11 %, а в июне — на 6,4%. Главная причина обрушения на поверхности: экономическая деятельность, по сути, была остановлена пандемией и режимом самоизоляции. По оценкам Минэкономразвития, в III квартале российское ВВП недосчитается 6,3%, а в IV квартале упадет еще на 5,2%.

При столкновении с предыдущими кризисными ситуациями российская экономика обладала определенным потенциалом, рассчитывая на который можно было восстановиться в самые оперативные периоды времени. В настоящее время главной составляющей служит сокращение спроса со стороны потребительского сектора, в среднем на 30 %.

За время самоизоляции сфера развлечений потеряла 70-80 %. Ресторанный бизнес понес убытки от 60 % до 100 %, строительный сектор, в зависимости от региона и типа стройки, потерял от 20 % до 60 %. Бизнес перевозок зафиксировал снижение до 30 %. Экономика России в целом просела на 20-25 % к аналогичному периоду прошлого года.



## Картина инфляции за ноябрь 2020 года<sup>6</sup>

В ноябре 2020 г. годовая инфляция ускорилась до 4,4% г/г (4,0% г/г в октябре). По отношению к предыдущему месяцу темпы инфляции увеличились до 0,71% м/м (после 0,43% м/м в октябре), с исключением сезонного фактора – до 0,57% м/м SA1 (0,50% м/м SA месяцем ранее).

Основной вклад в увеличение темпов инфляции в ноябре внесли продовольственные товары: рост цен в данном сегменте ускорился до 1,3% м/м после 0,6% м/м в октябре (с исключением сезонного фактора – до 0,9% м/м SA против 0,6% м/м SA в прошлом месяце).

В ноябре продолжился рост мировых цен на сельскохозяйственные товары, который, в совокупности с произошедшим ослаблением рубля, по-прежнему оказывал повышательное давление на продовольственную инфляцию. В результате темпы роста цен на товары, чувствительные к мировым ценам, – сахар, масло подсолнечное, муку, хлеб и хлебобулочные изделия, мясо птицы – сохранились на повышенном уровне.

Также значительный вклад в продовольственную инфляцию в ноябре внесло сезонное удорожание плодоовощной продукции (рост на 6,0% м/м после нехарактерного для октября снижения на -0,4% м/м). Так, на фоне сокращения урожая в текущем году резко ускорился рост цен на картофель (на 7,2% м/м, за последние три года – рост в среднем в ноябре на 2,6% м/м).

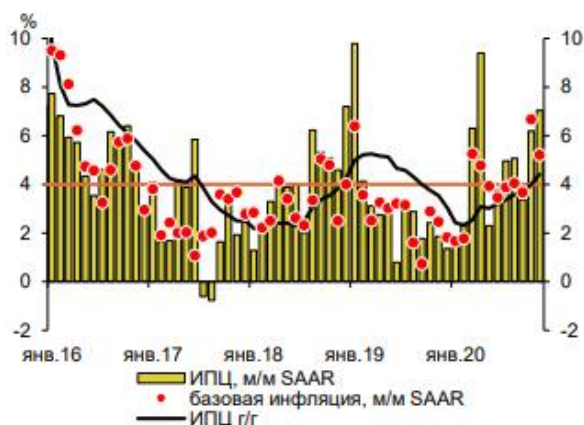
Вместе с тем монетарная инфляция<sup>2</sup> – показатель, очищенный от волатильных компонентов, – в ноябре продемонстрировала замедление до 5,2% м/м SAAR<sup>3</sup> (в октябре 6,7% м/м SAAR).

Эффект переноса валютного курса по-прежнему сказывается на непродовольственном сегменте, где сохранился относительно высокий рост цен (0,6% м/м в ноябре против 0,7% м/м в октябре). С исключением сезонного фактора темп инфляции сохранился на уровне октября – 0,5% м/м SA. Как и в октябре, повышенные темпы роста цен наблюдаются по товарам со значительной импортной составляющей (легковые автомобили, бытовая химия, электро- и бытовые приборы).

В секторе услуг после двухмесячной дефляции в ноябре возобновился умеренный рост цен (0,1% м/м), обусловленный сезонным фактором (с исключением сезонности рост цен замедлился до 0,2% м/м SA после 0,4% м/м SA в октябре). Вместе с тем продолжилось сезонное снижение цен на санаторно-оздоровительные услуги и услуги пассажирского транспорта.

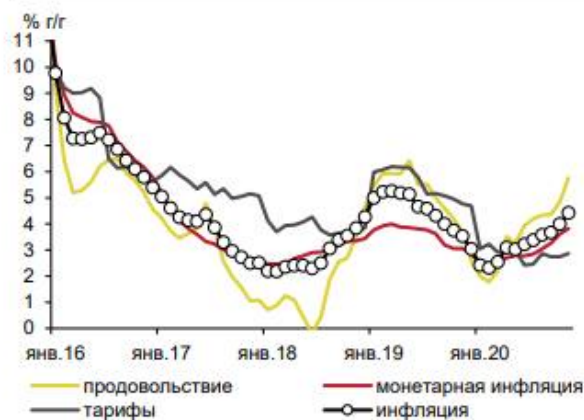
В декабре сдерживающее влияние на инфляцию будет оказывать наметившаяся со второй половины ноября стабилизация на валютном рынке. Вместе с тем ценовая ситуация в продовольственном сегменте будет во многом определяться конъюнктурой мировых рынков сельскохозяйственной продукции. По оценке Минэкономразвития России, в декабре рост цен будет находиться в диапазоне 0,6–0,7% м/м, а по итогам года инфляция составит 4,6–4,8% г/г.

Рис. 1. Монетарная инфляция замедлилась



Источник: Росстат, расчеты Минэкономразвития России.

Рис. 2. Основной вклад в инфляцию внесло удорожание продовольственных товаров



Источник: Росстат, расчеты Минэкономразвития России.

<sup>6</sup> <https://www.economy.gov.ru/material/file/5023f83c931d36f6ff72990cc270fa00/201203.pdf>

Таблица 1. Индикаторы инфляции

	ноя.20	окт.20	сен.20	авг.20	июл.20	2019	2018
<b>Инфляция</b>							
в % к соотв. периоду предыдущего года	4,4	4,0	3,7	3,6	3,4	3,0	4,3
в % к предыдущему месяцу	0,7	0,4	-0,1	0,0	0,4	-	-
в % к предыдущему месяцу, SA	0,6	0,5	0,3	0,4	0,4	-	-
<b>Продовольственные товары</b>							
в % к соотв. периоду предыдущего года	5,8	4,8	4,4	4,3	4,2	2,6	4,7
в % к предыдущему месяцу	1,3	0,6	-0,4	-0,8	-0,1	-	-
в % к предыдущему месяцу, SA	0,9	0,6	0,3	0,6	0,5	-	-
<b>Непродовольственные товары</b>							
в % к соотв. периоду предыдущего года	4,5	4,2	3,8	3,4	3,1	3,0	4,1
в % к предыдущему месяцу	0,6	0,7	0,6	0,4	0,3	-	-
в % к предыдущему месяцу, SA	0,5	0,5	0,5	0,4	0,4	-	-
<b>Услуги</b>							
в % к соотв. периоду предыдущего года	2,5	2,6	2,5	2,7	2,5	3,8	3,9
в % к предыдущему месяцу	0,1	-0,1	-0,4	0,4	1,0	-	-
в % к предыдущему месяцу, SA	0,2	0,4	0,0	0,2	0,2	-	-
<b>Базовая инфляция (Росстат)</b>							
в % к соотв. периоду предыдущего года	3,9	3,6	3,3	3,1	3,0	3,1	3,7
в % к предыдущему месяцу	0,5	0,5	0,3	0,3	0,3	-	-
в % к предыдущему месяцу, SA	0,4	0,4	0,3	0,4	0,4	-	-
<b>Инфляция, за искл. продовольствия, регулируемых цен и тарифов и подакцизной продукции*</b>							
в % к соотв. периоду предыдущего года	3,8	3,6	3,3	3,0	2,8	2,9	3,4
в % к предыдущему месяцу	0,5	0,5	0,4	0,3	0,2	-	-
в % к предыдущему месяцу, SA	0,4	0,5	0,3	0,3	0,3	-	-

\*оценка Минэкономразвития России

## Картина деловой активности за ноябрь 2020 года<sup>7</sup>

### Экономическая активность

По оценке Минэкономразвития России, в ноябре 2020 г. падение ВВП замедлилось до -3,7% г/г по сравнению с -4,5% г/г в октябре<sup>1</sup> и -3,4% г/г в 3кв20. Снижение ВВП по итогам 11 месяцев 2020 г. оценивается на уровне -3,5% г/г.

Основной вклад в улучшение динамики ВВП в ноябре внесли обрабатывающая промышленность и сельское хозяйство.

Обрабатывающая промышленность в ноябре вновь показала положительную динамику (+1,1% г/г после снижения на -3,7% г/г в октябре). Продолжается уверенный рост в химическом комплексе (включая фармацевтику), деревообработке, легкой промышленности. Улучшились показатели в отраслях машиностроения и металлургическом комплексе, а также в нефтепереработке (подробнее см. комментарий «О динамике промышленного производства. Декабрь 2020 года»).

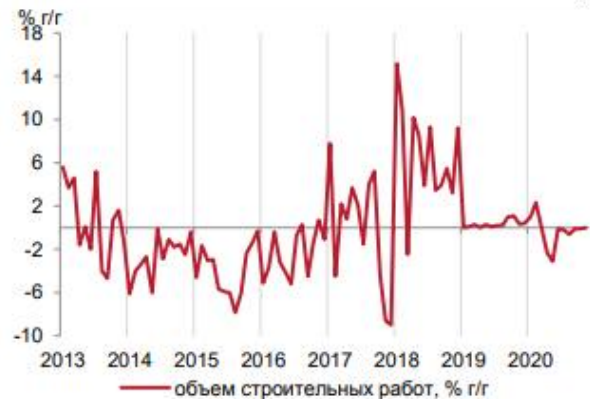
В сельском хозяйстве падение в ноябре замедлилось до -2,1% г/г после -6,6% г/г в октябре. Показатели сбора зерновых и производства мяса и молока превышают уровни прошлого года (см. врезку). Вместе с тем отрицательный вклад в динамику отрасли по-прежнему вносит сокращение сбора сахарной свеклы, подсолнечника, картофеля и других овощей, что также стало одним из факторов снижения выпуска в пищевом комплексе (-0,5% г/г в ноябре). Кроме того, в ноябре сократилось производство куриных яиц (-2,7% г/г после околонулевой динамики месяцем ранее).

Объем строительных работ в ноябре, как и в предыдущие месяцы, находился вблизи уровней прошлого года (0,0% г/г после -0,1% г/г в сентябре и октябре).

<sup>7</sup> <https://www.economy.gov.ru/material/file/c544582597a1787a404147b5411f3ab2/201218.pdf>

**Рис. 1. Динамика ВВП улучшилась в ноябре**

Источник: Росстат, расчеты Минэкономразвития России.

**Рис. 2. В строительстве сохраняется стабильная ситуация**

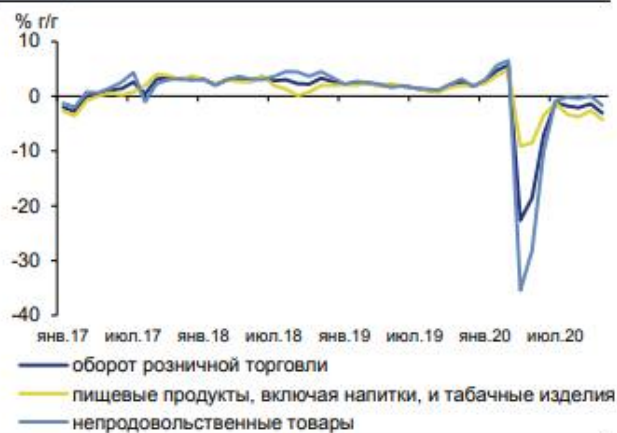
Источник: Росстат, расчеты Минэкономразвития России.

Сдерживающее влияние на экономику по-прежнему оказывает добыча полезных ископаемых и связанный с ней транспортный комплекс в условиях действия соглашений ОПЕК+, направленных на поддержку цен на нефть, и ограничений на международные перевозки. При этом в ноябре показатели в данных секторах улучшились: падение выпуска добывающих отраслей замедлилось до -7,6% г/г (после -9,0% г/г в октябре) за счет добычи нефтяного сектора (угля, металлических руд, прочих полезных ископаемых). Снижение грузооборота транспорта также замедлилось – до -2,2% г/г с -3,8% г/г, при этом улучшение динамики наблюдалось практически по всем видам транспорта (за исключением автомобильного).

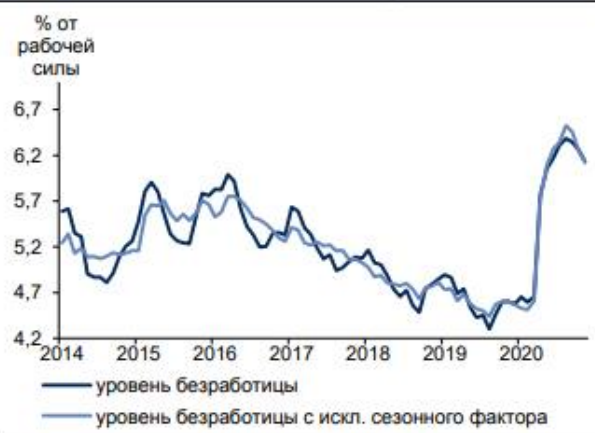
На потребительском рынке в ноябре наблюдалось снижение активности.

Сокращение розничного товарооборота ускорилось до -3,1% г/г (-1,4% г/г в октябре) за счет как продовольственных, так и непродовольственных товаров. Вместе с тем продажи новых легковых автомобилей, по данным Ассоциации европейского бизнеса, в ноябре продолжили рост – на 5,9% г/г (с 7,0% г/г в октябре).

Объем платных услуг населению и оборот общественного питания остаются существенно ниже уровней прошлого года (-13,7% г/г и -16,4% г/г соответственно), в ноябре спад ускорился. Такая динамика обусловлена, в том числе, действующими ограничениями на работу предприятий сферы услуг в связи с проведением карантинных мероприятий.

**Рис. 3. Снижение розничных продаж ускорилось**

Источник: Росстат, расчеты Минэкономразвития России.

**Рис. 4. На рынке труда наблюдается постепенное снижение безработицы**

Источник: Росстат, расчеты Минэкономразвития России.

## Рынок труда

На рынке труда в ноябре продолжилась постепенная стабилизация. Общая численность безработных (по методологии Международной организации труда) в ноябре снизилась на 78,2 тыс. человек (с

**Отчет об оценке №441/20 рыночной (справедливой) стоимости земельных участков (2 ед.) общей площадью 415 839 кв. м. Категория земли – земли сельскохозяйственного назначения, разрешенное использование - для сельскохозяйственного производства, расположенных в Солнечногорском районе Московской области.**



исключением сезонности – на 89,2 тыс. человек), при этом уровень безработицы снизился по сравнению с октябрём на 0,2 п.п. и составил 6,1% от рабочей силы (с исключением сезонности: 6,1% в ноябре с 6,2% в октябре).

Численность официально зарегистрированных безработных в ноябре продолжила снижение и на конец месяца составила 3,17 млн. чел. (3,48 млн. человек на конец октября), на 16 декабря – 2,92 млн. человек.

Данные портала HeadHunter также свидетельствуют о стабилизации спроса на рабочую силу: количество вакансий в ноябре продолжило расти повышенными темпами – на +22% г/г (+19% г/г в октябре).

В октябре темпы роста заработных плат замедлились. Номинальная заработная плата увеличилась на 4,5% г/г (+6,0% г/г в сентябре), рост в реальном выражении составил 0,5% г/г после 2,2% г/г месяцем ранее.

**Таблица 1. Показатели деловой активности**

	11 мес.	ноя.20	окт.20	3кв20	сен.20	авг.20	июл.20	2кв20	1кв20	2019
<b>ВВП</b>	-3,5*	-3,7*	-4,5*	-3,4	-2,8*	-3,1*	-4,2*	-8,0	1,6	1,3
<b>Сельское хозяйство</b>	1,5	-2,1	-6,6	2,7	1,4	4,1	4,2	3,1	3,0	4,3
<b>Строительство</b>	-0,3	0,0	-0,1	-0,3	-0,1	-0,6	-0,2	-1,7	1,1	0,6
<b>Розничная торговля</b>	-4,1	-3,1	-1,4	-1,6	-2,1	-1,8	-1,1	-16,0	4,4	1,9
<b>Грузооборот транспорта</b>	-5,4	-2,2	-3,8	-5,6	-3,8	-4,9	-8,2	-8,3	-3,9	0,7
<b>Промышленное производство</b>	-3,0	-2,6	-5,5	-4,6	-3,6	-4,2	-5,9	-6,5	2,9	3,3
<b>Добыча полезных ископаемых</b>	-6,8	-7,6	-9,0	-11,3	-9,4	-10,6	-14,0	-8,8	1,1	3,4
добыча угля	-6,6	-6,8	-8,5	-5,0	-8,1	-4,6	-2,2	-6,8	-7,2	2,2
добыча сырой нефти и природного газа	-7,8	-9,6	-10,1	-12,7	-10,7	-11,9	-15,5	-10,2	0,8	2,2
добыча металлических руд	1,8	3,6	0,8	1,3	-0,4	1,2	3,0	1,8	2,1	2,1
добыча прочих полезных ископаемых	-15,1	8,0	-2,5	-20,1	-0,7	-22,9	-36,6	-30,2	-7,2	3,6
<b>Обрабатывающие производства</b>	-0,1	1,1	-3,7	0,3	0,5	0,4	-0,1	-5,1	5,9	3,5
пищевая промышленность	3,5	-0,5	1,4	2,8	2,7	3,3	2,4	2,5	7,9	3,7
легкая промышленность	1,9	7,7	1,6	5,1	5,0	2,4	7,8	-5,6	5,2	2,0
деревообработка	1,5	2,9	4,9	2,5	5,5	1,9	0,1	-3,6	4,3	4,5
производство кокса и нефтепродуктов	-2,7	-5,8	-10,6	-6,2	-4,6	-6,4	-7,7	-3,7	5,8	1,6
химический комплекс	8,1	13,3	6,1	9,3	9,7	9,5	8,7	5,3	9,2	6,0
производство прочей неметаллической минеральной продукции	-3,9	1,7	-2,9	-4,8	-3,2	-4,9	-6,2	-10,5	3,6	8,8
металлургия	-0,5	4,2	-4,0	-0,8	-0,3	-0,7	-1,2	-3,8	5,6	5,5
машиностроение	-2,0	2,8	2,0	4,8	-0,9	7,6	7,8	-15,8	6,1	4,2
прочие производства	-2,7	-3,6	-3,6	2,3	2,6	-0,1	4,4	-14,4	6,3	-3,5
<b>Обеспечение электроэнергией, газом и паром</b>	-2,8	-2,8	-2,9	-1,9	-2,4	-2,1	-1,1	-2,7	-3,4	-0,8
<b>Водоснабжение, водоотведение, утилизация отходов</b>	-3,8	3,3	4,1	-5,1	-0,7	-5,2	-9,5	-10,4	-0,3	2,9

\*оценка Минэкономразвития России

## О динамике промышленного производства в декабре 2020 года<sup>8</sup>

В ноябре темпы падения промышленного производства замедлились до -2,6% г/г (после -5,5% г/г в октябре).

Основной положительный вклад внесли обрабатывающие производства, которые продемонстрировали самый высокий с марта рост – на 1,1% г/г (после -3,7% г/г в октябре).

<sup>8</sup> <https://www.economy.gov.ru/material/file/46e2c47624bb7d8141cd056d8b4be1d9/20201215.pdf>

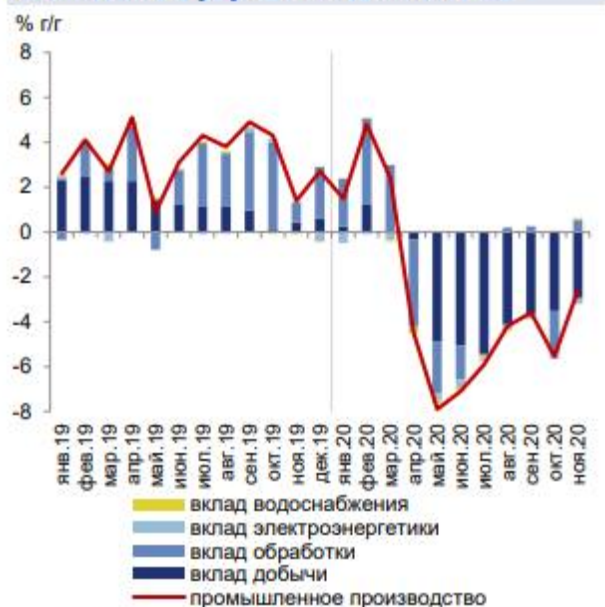
По большинству обрабатывающих отраслей в ноябре наблюдался рост в годовом выражении. Значимый положительный вклад в динамику обрабатывающей промышленности внес химический комплекс (+13,3% г/г, в том числе фармацевтическая промышленность: +35,5% г/г), отрасли деревообработки и легкой промышленности. После спада, наблюдавшегося с апреля, в ноябре выросло производство строительных материалов и прочей неметаллической минеральной продукции (+1,7% г/г). Положительную динамику также продемонстрировали машиностроительный и металлургический комплексы.

Несмотря на сохранение спада в нефтеперерабатывающей промышленности (-5,8% г/г в ноябре), динамика отрасли существенно улучшилась по сравнению с октябрем (-10,62% г/г). На показатели нефтепереработки продолжает оказывать влияние график плановых ремонтов ряда нефтеперерабатывающих заводов, а также статистический эффект базы предыдущего года (в ноябре 2019 г. динамика производства нормализовалась после существенного ускорения месяцем ранее).

В ноябре выпуск пищевого комплекса показал небольшое снижение (-0,5% г/г) на фоне, в том числе, снижения урожая по отдельным культурам в текущем сельскохозяйственном году. При этом продолжился рост производства таких продуктов питания, как мясо парное, остывшее или охлажденное, за исключением мяса птицы (+9,6% г/г), мясные полуфабрикаты (+6,2% г/г), молоко, кроме сырого (+4,4% г/г), сыры (+4,3% г/г), масло подсолнечное (+3,3% г/г).

Основной отрицательный вклад в годовую динамику промышленного производства, как и в предыдущие месяцы, вносит добыча полезных ископаемых, где сдерживающим фактором по-прежнему остается действие соглашения ОПЕК+ об ограничении добычи нефти, направленного на поддержку ценовой конъюнктуры мирового рынка. Вместе с тем в добывающей промышленности в ноябре наблюдалось улучшение динамики (-7,6% г/г после -9,0% г/г в октябре) на фоне улучшения ситуации в добыче угля, металлических руд и прочих полезных ископаемых.

**Рис. 1. В промышленности в ноябре наблюдалось улучшение динамики...**



**Рис. 2. ...за счет обрабатывающих отраслей**

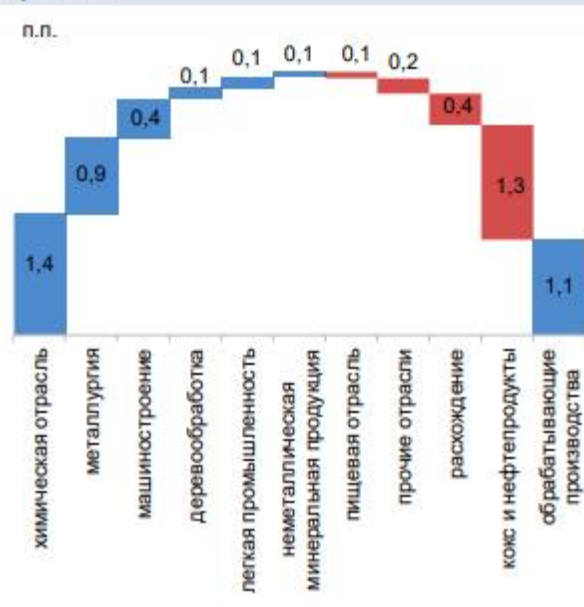




Таблица 1. Показатели промышленного производства

в % к соотв. периоду предыдущего года	нояб.20	окт.20	сен.20	авг.20	июл.20	IIкв20	Iкв20	2019
<b>Промышленное производство</b>	<b>-2,6</b>	<b>-5,5</b>	<b>-3,6</b>	<b>-4,2</b>	<b>-5,9</b>	<b>-6,5</b>	<b>2,9</b>	<b>3,3</b>
<b>Добыча полезных ископаемых</b>	<b>-7,6</b>	<b>-9,0</b>	<b>-9,4</b>	<b>-10,6</b>	<b>-14,0</b>	<b>-8,8</b>	<b>1,1</b>	<b>3,4</b>
добыча угля	-6,8	-8,6*	-8,1	-4,6	-2,2	-6,8	-7,2	2,2
добыча сырой нефти и природного газа	-9,6	-9,8*	-10,7	-11,9	-15,5	-10,2	0,8	2,2
добыча металлических руд	3,6	1,1*	-0,4	1,2	3,0	1,8	2,1	2,1
добыча прочих полезных ископаемых	8,0	-2,6*	-0,7	-22,9	-36,6	-30,2	-7,2	3,6
предоставление услуг в области добычи полезных ископаемых	-3,4	-8,2*	-7,7	-4,3	-6,2	-4,6	5,1	6,4
<b>Обрабатывающие производства</b>	<b>1,1</b>	<b>-3,7</b>	<b>0,5</b>	<b>0,4</b>	<b>-0,1</b>	<b>-5,1</b>	<b>5,9</b>	<b>3,5</b>
пищевая промышленность	-0,5	1,2*	2,7	3,3	2,4	2,5	7,9	3,7
легкая промышленность	7,7	1,2*	5,0	2,4	7,8	-5,6	5,2	2,0
деревообработка	2,9	4,7*	5,5	1,9	0,1	-3,6	4,3	4,5
производство кокса и нефтепродуктов	-5,8	-10,6*	-4,6	-6,4	-7,7	-3,7	5,8	1,6
химический комплекс	13,3	5,9*	9,7	9,5	8,7	5,3	9,2	6,0
производство прочей неметаллической минеральной продукции	1,7	-3,6*	-3,2	-4,9	-6,2	-10,5	3,6	8,8
металлургия	4,2	-5,0*	-0,3	-0,7	-1,2	-3,8	5,6	5,5
машиностроение	2,8	-2,7*	-0,9	7,6	7,8	-15,8	6,1	4,2
прочие производства	-3,6	-7,1*	-2,6	-0,1	4,4	-14,4	6,3	-3,5
<b>Обеспечение электроэнергией, газом и паром</b>	<b>-2,8</b>	<b>-2,9</b>	<b>-2,4</b>	<b>-2,1</b>	<b>-1,1</b>	<b>-2,7</b>	<b>-3,4</b>	<b>-0,8</b>
<b>Водоснабжение, водоотведение, утилизация отходов</b>	<b>3,3</b>	<b>4,1</b>	<b>-0,7</b>	<b>-5,2</b>	<b>-9,5</b>	<b>-10,4</b>	<b>-0,3</b>	<b>2,9</b>

\* уточненные данные по отраслям за октябрь будут опубликованы Росстатом 18-го декабря

Источник: Росстат, расчеты Минэкономразвития России

## 8.2. ОПРЕДЕЛЕНИЕ СЕГМЕНТА РЫНКА, К КОТОРОМУ ПРИНАДЛЕЖИТ ОЦЕНИВАЕМЫЙ ОБЪЕКТ

На сегодняшний день рынок недвижимости выглядит следующим образом:



При решении различных задач, возникающих в ходе бизнес-операций на земельном рынке, в том числе при анализе рынка, объекты необходимо структурировать. Для этого всю совокупность объектов рынка (земельных участков) следует сегментировать. В данном случае однородными подвидами могут выступать как категории земель и их целевое назначение, их качество, параметры земельных участков, местоположение земельных участков, транспортная доступность, так и некоторые экономические показатели. В настоящее время целесообразно использовать множественную сегментацию, так называемую многофакторную модель сегментирования, т.е.

**Отчет об оценке №441/20 рыночной (справедливой) стоимости земельных участков (2 ед.) общей площадью 415 839 кв. м. Категория земли – земли сельскохозяйственного назначения, разрешенное использование - для сельскохозяйственного производства, расположенных в Солнечногорском районе Московской области.**

сегментирование по нескольким видам одновременно. Подобное сегментирование может выступать как инструмент маркетинговых исследований и мониторинга земельного рынка. Следует отметить, что именно от правильности выбора определенного сегмента рынка зависит успех в конкурентной борьбе.

На земельном рынке можно выделить следующие сегменты в зависимости от:

1. Категории земель:

Земли сельскохозяйственного назначения;  
Земли поселений;  
Земли промышленности и иного назначения;  
Земли особо охраняемых территорий;  
Земли лесного фонда;  
Земли водного фонда;  
Земли запаса.

2. Целевого назначения земель:

Под индивидуальное жилищное строительство;  
Под коттеджное строительство;  
Под загородные дома и резиденции;  
Под садово-огородническое хозяйство;  
Под фермерское хозяйство;  
Под административно-производственные цели;  
Прочее.

3. Вида права пользования земельным участком:

Собственность;  
Аренда;  
Постоянное бессрочное пользование;  
Владение.

4. На рынке предложений земельных участков существует разбивка по основным направлениям (условно):

-Северное направление представлено предложениями по стоимости земельных участков по Дмитровскому шоссе;  
-Северо-Восточное направление представлено предложениями по стоимости земельных участков по Ярославскому и Щелковскому шоссе;  
-Восточное направление: представлено предложениями по стоимости земельных участков по Горьковскому и Носовихинскому шоссе;  
-Юго-Восточное направление: представлено предложениями по стоимости земельных участков по Егорьевскому, Рязанскому и Новорязанскому шоссе;  
-Южное направление: представлено предложениями по стоимости земельных участков по Варшавскому, Каширскому и Симферопольскому шоссе;  
-Западное направление: представлено предложениями по стоимости земельных участков по Рублево-Успенскому и Новорижскому шоссе;  
-Юго-Западное направление: представлено предложениями по стоимости земельных участков по Калужскому, Минскому, Можайскому и Киевскому шоссе;  
- Северо-Западное направление: представлено предложениями по стоимости земельных участков по Волоколамскому, Пятницкому и Ленинградскому шоссе.

5. Расстояния от МКАД:

До 10 км;  
10-20 км;  
20-40 км;  
40-60 км;  
60-80 км;  
Свыше 80 км.

6. Местоположения и окружения:

В непосредственной близости от водного объекта;  
В непосредственной близости лесного массива;  
В непосредственной близости от промышленного предприятия  
Другое окружение.

7. Размера земельного участка:

Мелкие участки до 0.5 га;  
 Средние участки 0.5 - 5 га;  
 Большие участки 5 - 20 га;  
 Крупные участки свыше 50 га.

8. Наличие, подведенных к земельному участку коммуникаций:

Газоснабжение;  
 Электроснабжение;  
 Теплоснабжение;  
 Водоснабжение;  
 Канализация.

Категория земель первым делом отражается на обороте способности земельного участка: по действующему законодательству допускаются сделки купли-продажи из земель сельскохозяйственного назначения и поселений. При этом качество земли влияет на ценообразование земельного участка. Земли лесного фонда по Лесному кодексу допускается вовлекать в арендные отношения. А земли промышленности и иного специального назначения имеют свою специфику и могут быть ограничены или изъяты из оборота.

Сегментирование земельных участков, исходя из целевого назначения, обусловлено инвестиционной привлекательностью земли и возможностью дальнейшего развития территорий потенциальными инвесторами и девелоперами. Именно этот сегмент важен при анализе аналогов и выработке решения о наиболее эффективном использовании конкретного земельного участка.

Право пользования землей определяет операции на рынке недвижимости. Поэтому, исследуя земельный рынок в целом или анализируя возможность развития какого-то конкретного земельного участка, следует делать акцент на этой характеристике недвижимости. Не надо объяснять, что полноправный собственник земельного участка, равно как любого другого объекта недвижимости вправе распоряжаться им по своему усмотрению, разумеется, не выходя за рамки законодательства. С другой стороны, если земельный участок находится, например, на праве постоянного бессрочного пользования, то пользователь может распоряжаться объектом только с согласия органов власти. В случае аренды определяющим являются все оговоренные условия договорных арендных отношений. Именно ими обусловлены потенциально возможные действия арендатора земли.

Согласно документам, предоставленным Заказчиком, объектом оценки являются: Земельные участки (2 ед.) категория земли – земли сельскохозяйственного назначения, разрешенное использование - для сельскохозяйственного производства, расположенные в Солнечногорском районе Московской области. Оценщик делает вывод, что объект оценки относится к сегменту земельных участков для сельскохозяйственного производства. Участки расположены в Северо-Западном направлении (по Ленинградскому шоссе).

### **8.3. АНАЛИЗ РЫНКА ЗЕМЕЛЬНЫХ УЧАСТКОВ В МОСКОВСКОЙ ОБЛАСТИ**

#### **Земля в Подмосковье могла бы стать более интересной для инвесторов<sup>9</sup>**

Предложение участков в Московской области значительно превышает спрос. С кризиса 2008 г. ситуация на рынке земли грустная: существует только точечный спрос. И бизнес-активность год от года скорее уменьшается, чем увеличивается.

Выбор на первый взгляд большой для разных проектов: складов или производств, магазинов или офисов, под строительство жилья. Но в основном это участки сельскохозяйственного назначения (иногда уже с утвержденными ПЗЗ, тогда земля может использоваться для индивидуального жилищного строительства) – собственники держат землю в этом статусе в связи со сравнительно невысокими налогами (0,3% от кадастровой стоимости, если сельхозземли используются по назначению, 1,5% – если не по назначению), отсутствием инвестиций или предложений по развитию. По данным компании, в 30-километровой зоне от МКАД чаще встречаются переведенные в другой статус участки, например, земли поселений или земли для размещения промышленных объектов, поэтому более-менее активный рынок сосредоточен в этой зоне.

В настоящее время не существует ресурса или единой площадки с данными, которые бы позволяли объективно оценить общий объем рынка земли в Московской области, а значительная часть

<sup>9</sup> <https://www.vedomosti.ru/realty/articles/2020/06/12/832498-zemlya-podmoskove-dlya-investorov>

информации в принципе не является публичной. По оценкам из 1,5 млн га сельскохозяйственного назначения на территории Московской области около 300 000 га подготовлены к продаже.

Препятствует сделкам, то, что часто эти земли находятся в залоге у банков и есть проблемы с кредиторами. Например, в залог участок банк брал при цене \$10 000 за сотку, а сейчас цена – 10 000 руб., а то и дешевле. Ряд крупных владельцев быть таковыми перестал по разным причинам, некоторые закопались в еще большую непубличность, а между тем участков, которые не продаются годами, скопилось немало. Причины – завышенная стоимость, наличие обременений, невозможность использования участка по назначению. Владельцам таких активов остается либо снижать цену, либо искать варианты альтернативного использования, например, действительно заняться сельским хозяйством или начать добывать песок, если есть такая возможность.

### Дешеветющий актив

Чтобы был шанс продать участок, цена должна находиться на нижней границе рынка, а иногда и за ней на 5–10%. Они ежегодно снижают цену и уже жалеют, что не продали раньше. Это касается и земель промышленности, и земель поселений. Сейчас некоторые из тех, с кем вели переговоры несколько лет назад по тому или иному участку, соглашаются отдать землю в управление под создание загородных поселков, тогда как прежде были категорически против этого. Несколько лет пытаются продать землю сельскохозяйственного и промышленного назначения и Basis Investment Company, но пока покупателей нет.

80% участков все-таки продаются за 3–4 месяца, если собственник достаточно мотивирован и реально оценивает объект. Остальные 20% – абсолютный неликвид.

По данным ОГРК, цена земли сельскохозяйственного назначения в зоне 50–100 км от МКАД – от 500 до 15 000 руб. за сотку. Участки под дачное строительство (10–50 га) на удалении 30–50 км от МКАД в массовом сегменте стоят в среднем 30 000–70 000 руб. за сотку. Но 3–11 га, пригодные для поселков элитных (например, в районе Дарьино, Лызлово, Лайково, Лапино по Рублевскому шоссе), по данным Point Estate, уже идут по \$10 000–20 000 за сотку, на Николиной Горе – от \$25 000. В Покровском на Новорижском шоссе (23 км от МКАД) 20 га выставлены по цене 220 000 руб. за сотку. По подсчетам аналитиков «Авито недвижимости», сотка под ИЖС в Московской области по итогам апреля в среднем стоила 73 279 руб. Это на 8,4% дешевле, чем годом ранее (80 000 руб.) По итогам продаж в мае 2020 г. цена снизилась до 70 837 руб. (-3,3%).

Земли промышленного назначения на удалении в 15–50 км от МКАД и общей площадью от 50 до 250 га стоят от 70 000 до 230 00 руб. за сотку. Таких участков достаточно много. Например, в базе ОГРК их более 50, по цене от 15 млн до 500 млн руб. По данным Knight Frank, цена в индустриальных парках на востоке Московской области колеблется от 150 000 до 350 000 руб. за сотку в зависимости от того, насколько развита площадка, есть ли резиденты.

Требования покупателей изменились сильнее, чем привычки собственников. С каждым годом запросы от девелоперов «становятся все более структурированными»: нужно целевое назначение и вид разрешенного использования участка, его соответствие ПЗЗ и др. Сильное влияние на рынок оказало введение в 2017 г. зон КУРТ (комплексного устойчивого развития территорий). Часть земель в Московской области попали под это регулирование, появились ограничения по площади застройки, высотности и т. д. В результате выход полезной жилой площади на этих участках заметно уменьшился, интерес к ним упал. И только если ПЗЗ удастся изменить и повысить долю жилья, стоимость актива и спрос на него возрастают. Но сейчас это сложная процедура, говорит эксперт.

Подмосковье – зона рискованного земледелия, но некий спрос со стороны небольших сельхозпредприятий и фермерских хозяйств есть. Есть и предложение, например, в базе «Инвест-недвижимости» более 1500 таких участков в Московской и граничащей с ней Калужской, Тульской и Рязанской областях. До начала пандемии основными покупателями были профессиональные мелкие и средние сельхозпредприятия, фермеры, но за время вынужденного карантина выросло количество заявок от желающих приобрести сельхозземлю, чтобы выращивать продукты питания для семьи. Для этих целей спрашивают от 1 до 100 га, преимущественно по южным направлениям от Москвы. А среди покупателей и будущих фермеров все больше бывших владельцев бизнесов, в том числе связанных со строительством городской недвижимости, которые ничего не понимают в сельском хозяйстве.



## Территории для бизнеса

Два типа участков пользуются стабильным спросом – это земли промышленного назначения, которые подходят под строительство заводов и производств, и земли под коттеджные поселки. Размер – от 5 до 50 га. Однако, интерес к участкам под технопарки, склады или производства считается минимальным. Попытки развивать промышленные кластеры предпринимаются, но довольно вяло, а во время пандемии и карантина о деловой активности вообще не идет речи. Участки под застройку складов активно продавались до 2008 г. и складов в аренду более чем достаточно.

Хотя, компании, которые приняли решение о покупке и прошли инвестиционные комитеты до начала пандемии, не приостановили работу по согласованию условий сделки, договоров купли-продажи. Но те, которые рассматривали приобретение участков в инвестиционных целях и еще не вошли в обязывающие соглашения, приостановили переговоры до снятия всех ограничений. Тем более что и до пандемии в последние годы это были не самые рентабельные инвестиции. Поэтому RDI планирует сама делать проекты, а не продавать землю. Сейчас работают над концепцией технопарка у деревни Старосырово в новой Москве на 65 га, это займет около двух лет.

Однако проявился интерес и к землям промышленного назначения со стороны малого бизнеса: компании покупают небольшие, от 30 соток до 1 га, участки (как правило, на территориях индустриальных парков) и строят производственно-складские базы, административные здания для собственных нужд или используют площадку для размещения дорожной техники.

МЕТА уже реализовала несколько проектов индустриально-складских парков (их собственники – юридические и физические лица, у которых с группой заключены договоры о совместной деятельности), где земля после межевания продается участками от 30 соток. «Большое Покровское» (15 км от МКАД по Киевскому шоссе, от 300 000 руб. за сотку) уже практически распродано. В «Новоселках» в 51 км от МКАД по Симферопольскому шоссе продаются участки от 50 соток под строительство производственных и складских комплексов, от 70 000 руб., в промпарке «Коробово» (8 км от МКАД по трассе А 105 Москва – Домодедово) – от 325 000 руб. за сотку под промышленно-складскую и офисно-торговую застройку. Продажи в «Коробово» начались в конце прошлого года, в начале этого года продали три участка, в разгар пандемии продажи остановились, покупатели пока стараются понять, что будет с экономикой дальше. Компания не планирует снижать цену, а в случае замедления продаж просто уменьшит площади минимальных участков с 30 до 20 соток и таким способом снизит стоимость лотов.

По данным Knight Frank, земля под офисы или ритейл спросом не пользуется. Для торговых центров нужны участки вдоль федеральных трасс, на МКАД и в местах, где большой трафик, но, лучшие земли уже разобраны крупными торговыми сетями. В настоящее время интерес ритейлеров сконцентрирован на поиске нужных площадей внутри жилых кварталов.

И «несистемных» покупателей, немного. Как правило, они долго вынашивают в голове проект по строительству гоночной трассы, парка развлечений, конно-спортивного клуба и др., потом долго подбирают землю, но до сделки по разным причинам дело не доходит. Как пример можно указать о сорвавшейся сделке по покупке 115 га для строительства гостиничного комплекса с конным клубом – ее готовили полгода.

### Рынок земли в Московской области. Статистика<sup>10</sup>.

Статистикой продаж по земельным участкам в Московской области. Данные официальные, представлены Росреестром. Статистика общая не разделена на категории и виды разрешенного использования земель. Однако, она позволяет хорошо увидеть тенденции рынка земли в МО.

И так, ниже таблица и графики по годам с января 2016 по март 2020 года.

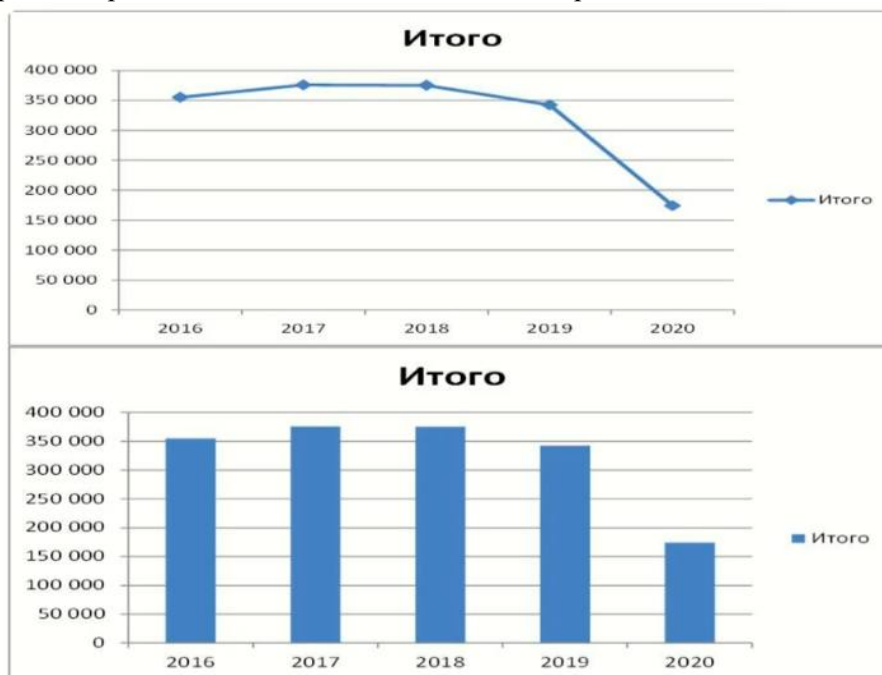
Общее количество зарегистрированных прав на земельные участки													
	Январь	Февраль	Март	Апрель	Май	Июнь	Июль	Август	Сентябрь	Октябрь	Ноябрь	Декабрь	Итого
<b>2016</b>	21849	28 001	33 203	34 268	29 642	33 920	32 393	33 907	27 999	28 946	30 434	42 292	<b>355 005</b>
<b>2017</b>	22974	23939	28618	29544	30021	36 069	34252	37 668	31 448	32 803	35 302	33 133	<b>375771</b>
<b>2018</b>	24 980	24 811	27 516	27 344	31 257	30 974	32 517	34 913	38 686	42 002	28 287	31 755	<b>375042</b>
<b>2019</b>	19 422	25 750	28 354	34 277	27 905	30 668	36 405	31 961	0	39 738	29 983	38 072	<b>342535</b>
<b>2020</b>	45 267	54 723	74 335										

Общее количество сделок по годам за четыре года и, как выделяются три месяца этого года. Взлет

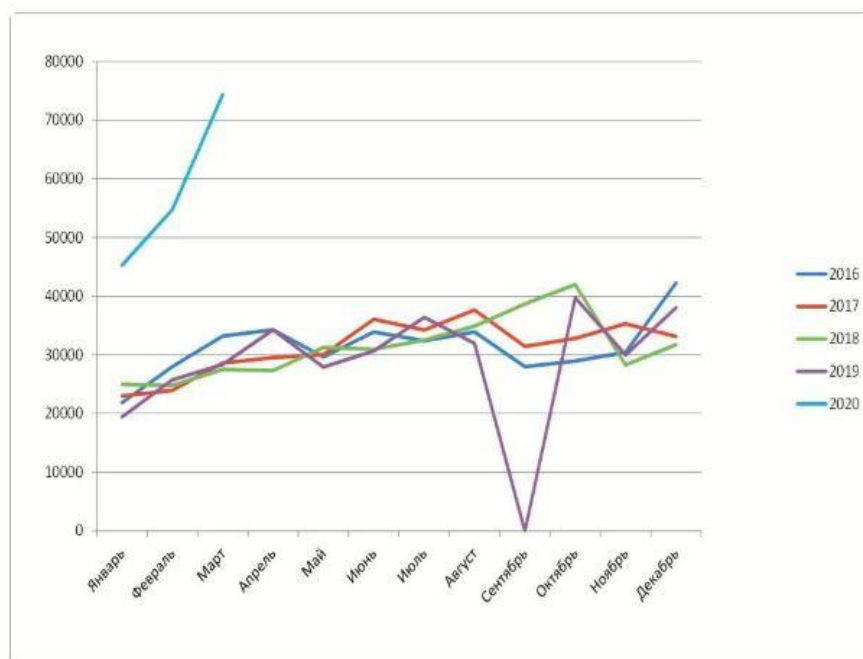
<sup>10</sup> <https://zen.yandex.ru/media/id/5e904c378128c0484f1e5b60/rynok-zemli-v-moskovskoi-oblasti-statistika-5ebfe828be2dce5b920f2b5a>



продаж в 2,5-3 раза по сравнению с аналогичных месяцами прошлых годов.



Продажи с 2016 года по 2019 год идут примерно на одном уровне, в 2016 году низкий уровень, затем в 2017 году идет небольшой рост, этот же объем продаж сохраняется и в 2018 году, а затем в 2019 году спад.



Рынок держится и проседает в 2019 году. В январе 2020 года взлет рынка почти в два раза.

Объем продаж за три месяца делает около половины объема прошлого года в следствие коронавируса и самоизоляции.

Срабатывают отсроченные покупки. К тому же, рост аренды на загородную недвижимость в МО.

Тенденция роста продаж явная и, как правило, объем начинает нарастать во второй половине года вплоть до декабря. Согласно прогнозам 2020 год даст прирост и обозначит на графике восходящий тренд.

## Цены

В среднесрочной перспективе цены вырастут. Однако, на те объекты, что имеют много плюсов с точки зрения обывателя: близость к городу; приличная инфраструктура; наличие коммуникаций; экология; рядом река, озеро, лес; и прочее. Но, таких объектов не много и на общей ситуации это сильно не скажется, поэтому в целом, цены подрастут в меньшей степени или вовсе рост будет не

**Отчет об оценке №441/20 рыночной (справедливой) стоимости земельных участков (2 ед.) общей площадью 415 839 кв. м. Категория земли – земли сельскохозяйственного назначения, разрешенное использование - для сельскохозяйственного производства, расположенных в Солнечногорском районе Московской области.**

заметен.

### Аналитики назвали стоимость земельных участков в Подмосковье<sup>11</sup>

Средняя стоимость сотки на загородном рынке Московской области составляет 241 тыс. рублей. Цены на землю в Подмосковье за год выросли на 1%, до 241 тыс. руб. за сотку. Средний бюджет предложения земельных участков в области в июле 2019 года составляет 3 млн руб. Об этом говорится в исследовании загородного рынка (без учета элитного сегмента) Московской области, подготовленном сервисом объявлений «Мир квартир». За год стоимость земли незначительно выросла на 14 загородных направлениях из 21 исследуемых. Наибольший рост аналитики зафиксировали на Дмитровском (+3,8%), Симферопольском (+3,6%) и Ярославском (+3%) шоссе. Стоимость участков упала на семи подмосковных трассах, больше всего на Егорьевском (-2,6%), Горьковском (-2,3%) и Фряновском (-1,9%) направлениях.

В целом стоимость земли находится в зависимости от расположения, престижности самого направления и удаленности от Москвы, отмечают аналитики. По данным «Мира квартир», самые дорогие по стоимости земли трассы расположены на западе и севере от столицы, дешевые — на востоке и юго-востоке.

Наиболее дорогое направление в рейтинге «Мира квартир» — Осташковское шоссе, проходящее по берегам Клязьминского водохранилища. В среднем стоимость сотки здесь составляет 435 тыс. руб., а участок — около 7 млн руб. Далее следуют Новорижское (участок 3,6 млн руб., сотка 270 тыс. руб.) и Минское шоссе (участок 3,5 млн руб., сотка — 269 тыс. руб.).

В тройке самых бюджетных направлений — Егорьевское (участок 1,6 млн руб., сотка 190 тыс. руб.), Новорязанское (участок 1,8 млн руб., сотка — 191,4 тыс. руб.) и Горьковское (участок — 2,1 млн руб., сотка — 194 тыс. руб.) шоссе.

На сделки с земельными участками в Подмосковье, по данным аналитиков, сегодня приходится около двух третей от всех продаж загородной недвижимости. За год спрос подрос, особенно в дешевом сегменте, а наибольший рост цен на землю отмечен в радиусе 20 км от МКАД.

<sup>11</sup> <https://realty.rbc.ru/news/5d3eae9b9a79476d923b47f7>

**Таблица 8.3-1 Средняя стоимость участков на разных направлениях Московской области без учета фактора удаленности от МКАД**

№	Шоссе	Цена за сотку, руб.	Средняя стоимость участка, руб.	Прирост стоимости участка за год
1	Осташковское	435 216	6 952 708	1,1%
2	Новорижское	270 631	3 598 524	2,8%
3	Минское	268 931	3 519 746	1,7%
4	Можайское	268 042	3 496 482	1,4%
5	Пятницкое	254 825	3 483 673	1,2%
6	Ярославское	257 631	3 242 796	3,0%
7	Росгачевское	249 648	3 168 786	-0,2%
8	Дмитровское	246 934	3 134 264	3,8%
9	Волоколамское	270 149	3 086 492	2,8%
10	Варшавское	233 580	2 914 528	1,8%
11	Ленинградское	224 693	2 904 656	-0,7%
12	Симферопольское	230 628	2 886 493	3,6%
13	Щелковское	225 037	2 774 347	-1,0%
14	Каширское	223 417	2 748 210	1,4%
15	Новокаширское	216 226	2 714 897	-1,1%
16	Киевское	213 476	2 553 708	2,4%
17	Фряновское	201 858	2 354 902	-1,9%
18	Носовихинское	197 836	2 157 246	2,5%
19	Горьковское	194 325	2 143 107	-2,3%
20	Новорязанское	191 457	1 794 662	1,8%
21	Егорьевское	190839	1653895	-2,6%
	Среднее	241209	3013530	1,0%

#### **8.4. АНАЛИЗ ФАКТИЧЕСКИХ ДАННЫХ О ЦЕНАХ СДЕЛОК И (ИЛИ) ПРЕДЛОЖЕНИЙ С ОБЪЕКТАМИ НЕДВИЖИМОСТИ ИЗ СЕГМЕНТОВ РЫНКА, К КОТОРЫМ МОЖЕТ БЫТЬ ОТНЕСЕН ОЦЕНИВАЕМЫЙ ОБЪЕКТ**

**Таблица 8.4-1 Предложения по продаже земельных участков для сельскохозяйственного производства расположенные в Московской области.**

№	Место нахождения	Удаленность от МКАД, км	Площадь участка, сотка	Стоимость предложения за 1 сотку, руб.	Стоимость предложения, руб.	Источник информации	Контакт
1	Московская область, Клин городской округ, д. Кононово, ш.	83	750	2 667	2 000 000	<a href="https://www.cian.ru/sale/suburban/199481561">https://www.cian.ru/sale/suburban/199481561</a>	+79175078884, +79060656142
2	Московская область, Солнечногорск	45	350	7 143	2 500 000	8-926-395-32-38	8-926-395-32-38
3	Московская область, Дмитров, Дмитров, Московская область	65	637	5 495	3 500 000	<a href="https://www.domofond.ru/uchastokzemli-na-prodazhu-dmitrov-252717411">https://www.domofond.ru/uchastokzemli-na-prodazhu-dmitrov-252717411</a>	8-926-145-3282
4	Московская область, Дмитровский городской округ, д. Овчино	58	416	6 010	2 500 000	<a href="https://www.cian.ru/sale/suburban/204423871">https://www.cian.ru/sale/suburban/204423871</a>	+79269439313
5	Московская область, Дмитровский г.о., Дмитров	67	3238	4 941	16 000 000	<a href="https://www.avito.ru/dmitrov/zemelnye_uchastki/uchastok_3200_ga_snt_dnp_361350056">https://www.avito.ru/dmitrov/zemelnye_uchastki/uchastok_3200_ga_snt_dnp_361350056</a>	8-905-976-72-66

**Отчет об оценке №441/20 рыночной (справедливой) стоимости земельных участков (2 ед.) общей площадью 415 839 кв. м. Категория земли – земли сельскохозяйственного назначения, разрешенное использование - для сельскохозяйственного производства, расположенных в Солнечногорском районе Московской области.**

№	Место нахождения	Удаленность от МКАД, км	Площадь участка, сотка	Стоимость предложения за 1 сотку, руб.	Стоимость предложения, руб.	Источник информации	Контакт
6	обл. Московская, р-н Клинский, д. Покров	67	528	5 682	3 000 000	<a href="https://www.avito.ru/klin/zemelnye_uchastki/uchastok_5.28_ga_snt_dnp_916566851">https://www.avito.ru/klin/zemelnye_uchastki/uchastok_5.28_ga_snt_dnp_916566851</a>	8977755-94-01
7	Московская область, Солнечногорск, Советская пл.	45	4340	2 560	11 111 111	<a href="https://www.avito.ru/solnechnogorsk/zemelnye_uchastki/uchastok_43.4_ga_snt_dnp_1997666287">https://www.avito.ru/solnechnogorsk/zemelnye_uchastki/uchastok_43.4_ga_snt_dnp_1997666287</a>	8-929-687-99-99
8	Московская область, г.о. Солнечногорск, д. Новый Стан	59	472	7 627	3 600 000	<a href="https://www.avito.ru/solnechnogorsk/zemelnye_uchastki/uchastok_4.6_ga_snt_dnp_1922338639">https://www.avito.ru/solnechnogorsk/zemelnye_uchastki/uchastok_4.6_ga_snt_dnp_1922338639</a>	8-926-564-72-85
9	Московская область, Дмитровский г.о., д. Рождествено	35	5300	8 000	42 400 000	<a href="https://www.avito.ru/moskovskaya_oblast_mendeleevo/zemelnye_uchastki/uchastok_53_ga_snt_dnp_1875806260">https://www.avito.ru/moskovskaya_oblast_mendeleevo/zemelnye_uchastki/uchastok_53_ga_snt_dnp_1875806260</a>	8-495-231-68-48
10	Московская область, Клин городской округ, Караваево деревня	80	1863	5 099	9 500 000	<a href="https://www.cian.ru/sale/suburban/227500118/">https://www.cian.ru/sale/suburban/227500118/</a>	+7 916 487-14-98
11	Московская область, Дмитровский городской округ, д. Матвейково	50	820	9 634	7 900 000	<a href="https://www.cian.ru/sale/suburban/200169844">https://www.cian.ru/sale/suburban/200169844</a>	+79255062107
12	д. Орудьево, Дмитров, Московская область	66	416	4 447	1 850 000	<a href="https://www.domofond.ru/uchastokzemli-na-prodazhu-dmitrov-2188632924">https://www.domofond.ru/uchastokzemli-na-prodazhu-dmitrov-2188632924</a>	8-917-50-24-240
13	Московская область, г.о. Солнечногорск, д. Овсянниково	33	2400	8 000	19 200 000	<a href="https://www.avito.ru/povarov/zemelnye_uchastki/uchastok_24_ga_snt_dnp_2003004049">https://www.avito.ru/povarov/zemelnye_uchastki/uchastok_24_ga_snt_dnp_2003004049</a>	8-495-231-68-48
14	Московская область, Дмитровский городской округ, Яхрома	52	1100	6 997	77 000 000	<a href="https://www.cian.ru/sale/suburban/204356199">https://www.cian.ru/sale/suburban/204356199</a>	+79880701266
15	Московская область, Дмитровский г.о., д. Походкино	53	520	7 019	3 650 000	<a href="https://www.avito.ru/iksha/zemelnye_uchastki/uchastok_5.2_ga_snt_dnp_2015986568">https://www.avito.ru/iksha/zemelnye_uchastki/uchastok_5.2_ga_snt_dnp_2015986568</a>	8-916-470-05-59
16	Московская область, Дмитровский городской округ, Яхрома, ул. Кирпичный завод	51	9200	10 000	92 000 000	<a href="https://yakhroma.cian.ru/sale/suburban/217803937/">https://yakhroma.cian.ru/sale/suburban/217803937/</a>	+7 916 531-10-52
17	Московская область, Дмитровский городской округ, Яхрома	44	9748	4 709	45 900 000	<a href="https://yakhroma.cian.ru/sale/suburban/194383220/">https://yakhroma.cian.ru/sale/suburban/194383220/</a>	+7 988 070-12-66

Источник: данные Интернет, анализ Оценщика

**Таблица 8.4-2 Диапазон цен предложений по продаже земельных участков для сельскохозяйственного производства**

Минимальное значение стоимости 1 сотки, руб.	2 560
Максимальное значение стоимости 1 сотки, руб.	10 000
Среднее значение стоимости 1 сотки, руб.	6 237

Источник: расчет Оценщика

## 8.5. АНАЛИЗ ОСНОВНЫХ ФАКТОРОВ, ВЛИЯЮЩИХ НА СПРОС, ПРЕДЛОЖЕНИЕ И ЦЕНЫ СОПОСТАВИМЫХ ОБЪЕКТОВ НЕДВИЖИМОСТИ

В соответствии с ФСО-7 п. 22:

е) для сравнения объекта оценки с другими объектами недвижимости, с которыми были совершены сделки или которые представлены на рынке для их совершения, обычно используются следующие элементы сравнения:

- Передаваемые имущественные права, ограничения (обременения) этих прав;
- Условия финансирования состоявшейся или предполагаемой сделки (вид оплаты, условия кредитования, иные условия);
- Условия продажи (нетипичные для рынка условия, сделка между аффилированными лицами, иные условия);
- Условия рынка (изменения цен за период между датами сделки и оценки, скидки к ценам предложений, иные условия);
- Вид использования и (или) зонирование;
- Местоположение объекта;
- Физические характеристики объекта, в том числе свойства земельного участка, состояние объектов капитального строительства, соотношение площади земельного участка и площади его застройки, иные характеристики;

**Отчет об оценке №441/20 рыночной (справедливой) стоимости земельных участков (2 ед.) общей площадью 415 839 кв. м. Категория земли – земли сельскохозяйственного назначения, разрешенное использование - для сельскохозяйственного производства, расположенных в Солнечногорском районе Московской области.**



- Экономические характеристики (уровень операционных расходов, условия аренды, состав арендаторов, иные характеристики);
- Наличие движимого имущества, не связанного с недвижимостью;
- Другие характеристики (элементы), влияющие на стоимость;

С целью выявления ценообразующих факторов в сегменте рынка, к которому отнесен объект оценки, оценщик изучил следующие источники:

1. Предложения к продаже земельных участков на различных интернет – ресурсах: www.avito.ru, cian.ru, www.domofond.ru и др.
2. «Справочник оценщика недвижимости - 2018. Земельные участки сельскохозяйственного назначения», Нижний Новгород, 2018 год», издание четвертое. Под редакцией Лейфера Л.А.

На основании этого оценщик сделал вывод о приоритетном влиянии на цену земельных участков следующих характеристик:

1. Функциональное назначение;
2. Уторговывание (разница между ценой предложения и ценой сделки);
3. Местоположение (удаленность от областного центра)
4. Площадь участка (фактор масштаба);
5. Индивидуальные особенности (конфигурация).

Ниже более подробно рассмотрим влияние этих факторов на стоимость объекта:

#### ***Условия сделки (корректировка на торг, уторгование).***

Рынок недвижимости имеет ряд специфичных особенностей, одной из которых является возможность переговоров покупателя и продавца на предмет снижения цены предложения, причем данные переговоры достаточно часто приводят к положительному результату для покупателя. Цены объектов-аналогов являются ценами предложения. Реальные цены, по которым заключаются договора, как правило, ниже цен предложения.

Исследование на тему корректировок на уторгование для объектов недвижимости проводилось в справочнике «Справочник оценщика недвижимости 2018. Земельные участки сельскохозяйственного назначения», Нижний Новгород, 2018 год., корректировка на уторгование имеет следующие значения:

**Таблица 8.5-1 Диапазон корректировок на уторгование для земельных участков**

Класс объектов	Активный рынок		
	Среднее	Доверительный интервал	
<b>Цены предложений объектов</b>			
1. Земельные участки под пашню	12,6%	11,3%	14,0%
2. Земельные участки под кормовые угодья	14,4%	12,8%	16,0%
3. Земельные участки под многолетние насаждения	13,0%	11,7%	14,4%
4. Земельные участки, классифицируемые как залежь	16,1%	14,4%	17,8%

***Функциональное назначение (категория земель, разрешенное использование)*** - один из наиболее весомых ценообразующих факторов. Процесс перевода земельного участка из одной категории в другую, а также смена разрешенного использования земельного участка – это трудоемкий, дорогостоящий и очень длительный процесс, не всегда возможный, где существует утвержденный генеральный план застройки и четкое зонирование земель по функциональному назначению.

Поэтому размер корректировки на функциональное назначение определить зачастую весьма затруднительно, по причине всего рекомендуется подбирать аналоги сопоставимого с оцениваемым земельным участком функционального назначения.

#### ***Удаленность от влияющих центров***

Местоположение земельного участка определяется его расположением по отношению к общей инфраструктуре территории, то есть **близостью к крупным населенным пунктам, крупным торговым, промышленным и культурным центрам, основным транспортным магистралям».**

Из всего вышеперечисленного актуальным является расстояние до крупных автомагистралей (для региона расположения – МКАД). Для внесения необходимых корректировок к ценам аналогов в вышеуказанном справочнике в соответствующем разделе приведена таблица с названием «Удаленность от областного центра» - единая для всех типов «удаленности», которая в дальнейшем будет использована для расчета актуального влияющего ориентира объектов оценки – «удаленность от МКАД».

Согласно данным справочника «Справочник оценщика недвижимости 2018. Земельные участки сельскохозяйственного назначения», Нижний Новгород, 2018 год, корректировка на удаленность от областного центра имеет следующие значения:

**Таблица 8.5-2 Зависимость удельной цены от расстояния до областного центра**

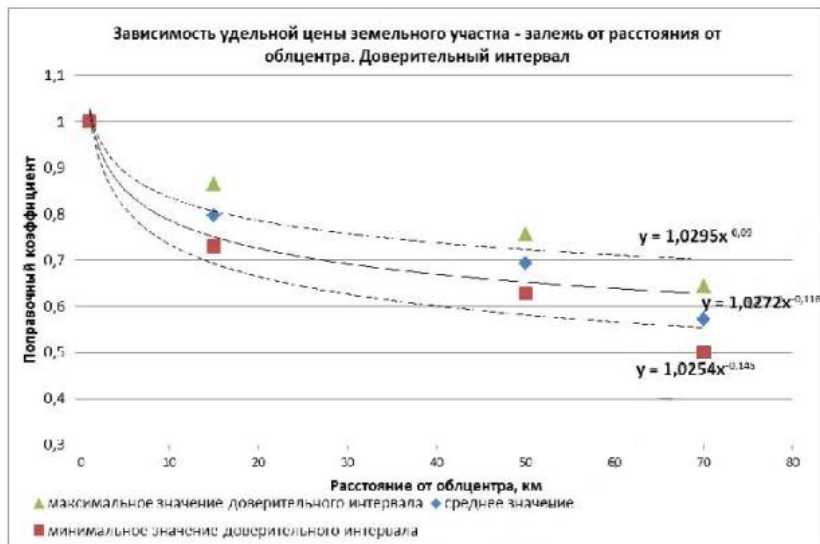


Рис. 8

### Площадь.

На рынке продаж присутствует такой ценообразующий фактор, как площадь земельного участка. При прочих равных условиях, большие по площади земельные участки могут продаваться по более низкой в пересчете на единицу площади цене, что обуславливается большим сроком экспозиции.

Согласно данным справочника «Справочник оценщика недвижимости 2018. Земельные участки сельскохозяйственного назначения», Нижний Новгород, 2018 год, корректировка на площадь имеет следующие значения:

**Таблица 8.5-3 Диапазон корректировок на площадь для участков под сельскохозяйственное производство**

Таблица 38

Земельные участки, классифицируемые как залежь					
Площадь, га		аналог			
		<10	10-30	30-100	≥100
объект оценки	<10	1,00	1,10	1,29	1,36
	10-30	0,91	1,00	1,17	1,24
	30-100	0,78	0,85	1,00	1,06
	≥100	0,73	0,80	0,94	1,00

### Корректировки на конфигурацию участка

Согласно данным справочника «Справочник оценщика недвижимости 2018. Земельные участки сельскохозяйственного назначения», Нижний Новгород, 2018 год, корректировка на рельеф имеет следующие значения:

**Таблица 8.5-4 Диапазон корректировок на конфигурацию участка для участков под сельскохозяйственное производство**

Таблица 45

Наименование коэффициента	Среднее значение	Расширенный интервал	
Отношение удельной цены земельных участков, удобных для механизированной обработки, к удельной цене участков сложной конфигурации, механизированная обработка которых затруднена	1,37	1,12	1,62

## **8.6. ОСНОВНЫЕ ВЫВОДЫ ОТНОСИТЕЛЬНО РЫНКА НЕДВИЖИМОСТИ В СЕКТОРАХ, НЕОБХОДИМЫХ ДЛЯ ОЦЕНКИ**

Вспышка нового коронавируса (COVID-19) была объявлена «глобальной пандемией» Всемирной организацией здравоохранения 11 марта 2020 года.

Общедоступная информация и методический инструментарий по независимым от Оценщика объективным причинам не позволяют достоверно спрогнозировать влияние пандемии на ценообразование рынка объекта оценки.

Ухудшение глобальной конъюнктуры в марте на фоне роста числа стран, вводящих ограничительные меры для борьбы с новой коронавирусной инфекцией, привело к снижению внешнего спроса на товары российского сырьевого экспорта.

Оцениваемые земельные участки относятся к землям сельскохозяйственного назначения для сельскохозяйственного производства. Участки расположены в Солнечногорском районе Московской области в Северо-Западном направлении (по Ленинградскому шоссе).

Рынок недвижимости испытывает влияние неопределенности, вызванной пандемией. В настоящее время рыночные условия меняются ежедневно. В сложившейся ситуации на рынке существует значительная неопределенность, которая способствует применению максимальных корректировок на торг.

Оценщиком были найдены предложения по продаже земельных участков под сельскохозяйственное производство в Московской области. На их основе можно сделать выводы о максимальной, минимальной и средней удельной стоимости 1 сотки.

**Таблица 8.6-1 Диапазон цен предложений по продаже земельных участков для сельскохозяйственного производства, расположенных в Московской области**

Минимальное значение стоимости 1 сотки, руб.	2 560
Максимальное значение стоимости 1 сотки, руб.	10 000
Среднее значение стоимости 1 сотки, руб.	6 237

**Источник:** расчет Оценщика

Необходимо отметить, что приведенные диапазоны стоимости определены по предложениям о продаже/аренде аналогичных объектов, при этом на данном этапе не учитываются параметрические различия между оцениваемыми объектами и подобранными объектами-аналогами (местоположение, различие в общей площади, условие торга и т. п.). Конечная стоимость оцениваемого объекта может не попасть в выделенный диапазон после введения корректировок на параметрическое различие между оцениваемым объектом и подобранными объектами-аналогами.

На цену продажи наиболее существенное влияние оказывают следующие факторы:

1. Функциональное назначение;
2. Уторговывание (разница между ценой предложения и ценой сделки);
3. Местоположение (удаленность от областного центра)
4. Площадь участка (фактор масштаба);
5. Индивидуальные особенности (конфигурация).

## 9. ОПИСАНИЕ ПРОЦЕССА ОЦЕНКИ ОБЪЕКТА ОЦЕНКИ В ЧАСТИ ПРИМЕНЕНИЯ ПОДХОДОВ К ОЦЕНКЕ

Проведение оценки включало следующие этапы:

- заключение договора на проведение оценки, включающего задание на оценку;
- сбор и анализ информации, необходимой для проведения оценки;
- применение подходов к оценке, включая выбор методов оценки и осуществление необходимых расчетов;
- согласование (в случае необходимости) результатов и определение итоговой величины стоимости объекта оценки;
- составление отчета об оценке.

В отчет об оценке могут включаться расчетные величины и выводы по результатам дополнительных исследований, предусмотренные заданием на оценку, которые не рассматриваются как результат оценки в соответствии с Федеральным стандартом «Цель оценки и виды стоимости (ФСО № 2)», а также иные сведения, необходимые для полного и недвусмысленного толкования результатов проведения оценки объекта оценки, отраженных в отчете.

Оценщик осуществляет сбор и анализ информации, необходимой для проведения оценки объекта оценки. Оценщик изучает количественные и качественные характеристики объекта оценки, собирает информацию, существенную для определения стоимости объекта оценки теми подходами и методами, которые на основании суждения оценщика должны быть применены при проведении оценки, в том числе:

- информацию о политических, экономических, социальных и экологических и прочих факторах, оказывающих влияние на стоимость объекта оценки;
- информацию о спросе и предложении на рынке, к которому относится объект оценки, включая информацию о факторах, влияющих на спрос и предложение, количественных и качественных характеристиках данных факторов;
- информацию об объекте оценки, включая правоустанавливающие документы, сведения об обременениях, связанных с объектом оценки, информацию о физических свойствах объекта оценки, его технических и эксплуатационных характеристиках, износе и устареваниях, прошлых и ожидаемых доходах и затратах, данные бухгалтерского учета и отчетности, относящиеся к объекту оценки, а также иную информацию, существенную для определения стоимости объекта оценки.

Оценщиком соблюдены требования статьи 16 Федерального закона №135-ФЗ «Об оценочной деятельности в Российской Федерации» о независимости оценщика.

Оценщик вправе самостоятельно определять необходимость применения тех или иных подходов к оценке и конкретных методов оценки в рамках применения каждого из подходов.

При проведении оценки возможно установление дополнительных к указанным в задании на оценку допущений, связанных с предполагаемым использованием результатов оценки и спецификой объекта оценки.

Оценщик для получения итоговой стоимости объекта оценки осуществляет согласование (обобщение) результатов расчета стоимости объекта оценки при использовании различных подходов к оценке и методов оценки.

По итогам проведения оценки составляется отчет об оценке. Отчет об оценке представляет собой документ, содержащий сведения доказательственного значения, составленный в соответствии с законодательством Российской Федерации об оценочной деятельности, в том числе Федеральным стандартом оценки №3, нормативными правовыми актами уполномоченного федерального органа, осуществляющего функции по нормативно-правовому регулированию оценочной деятельности, а также стандартами и правилами оценочной деятельности, установленными саморегулируемой организацией оценщиков, членом которой является оценщик, подготовивший отчет.

Итоговая величина рыночной или иной стоимости объекта оценки, указанная в отчете, составленном по основаниям и в порядке, которые предусмотрены Федеральным законом от 29 июля 1998 г. № 135-ФЗ «Об оценочной деятельности в Российской Федерации», признается достоверной и рекомендуемой для целей совершения сделки с объектом оценки, если в порядке, установленном

---

**Отчет об оценке №441/20 рыночной (справедливой) стоимости земельных участков (2 ед.) общей площадью 415 839 кв. м. Категория земли – земли сельскохозяйственного назначения, разрешенное использование - для сельскохозяйственного производства, расположенных в Солнечногорском районе Московской области.**



законодательством Российской Федерации, или в судебном порядке не установлено иное.

При составлении отчета об оценке оценщик должен придерживаться следующих принципов:

- в отчете должна быть изложена информация, существенная с точки зрения оценщика для определения стоимости объекта оценки;
- информация, приведенная в отчете об оценке, существенным образом влияющая на стоимость объекта оценки, должна быть подтверждена;
- содержание отчета об оценке не должно вводить в заблуждение заказчика оценки и иных заинтересованных лиц (пользователи отчета об оценке), а также не должно допускать неоднозначного толкования полученных результатов;

Результатом оценки является итоговая величина стоимости объекта оценки. Результат оценки может использоваться при определении сторонами цены для совершения сделки или иных действий с объектом оценки, в том числе при совершении сделок купли-продажи, передаче в аренду или залог, страховании, кредитовании, внесении в уставный (складочный) капитал, для целей налогообложения, при составлении финансовой (бухгалтерской) отчетности, реорганизации юридических лиц и приватизации имущества, разрешении имущественных споров и в иных случаях.

### 9.1. ПОСЛЕДОВАТЕЛЬНОСТЬ ОПРЕДЕЛЕНИЯ СТОИМОСТИ

Согласно п. 11 ФСО № 1, основными подходами, используемыми при проведении оценки, являются рыночный (сравнительный), доходный и затратный подходы. При выборе используемых при проведении оценки подходов следует учитывать не только возможность применения каждого из подходов, но и цели и задачи оценки, предполагаемое использование результатов оценки, допущения, полноту и достоверность исходной информации. На основе анализа указанных факторов обосновывается выбор подходов, используемых Оценщиком.

Согласно п. 24 ФСО № 1, Оценщик вправе самостоятельно определять необходимость применения тех или иных подходов к оценке и конкретных методов оценки в рамках применения каждого из подходов.

Ввиду определения справедливой стоимости в данном Отчете об оценке, Оценщик далее приводит особенности её расчёта.

Согласно п. 2 IFRS 13 справедливая стоимость - это рыночная оценка, а не оценка, формируемая с учетом специфики предприятия. По некоторым активам и обязательствам могут существовать наблюдаемые рыночные операции или рыночная информация. По другим активам и обязательствам наблюдаемые рыночные операции или рыночная информация могут отсутствовать. Однако цель оценки справедливой стоимости в обоих случаях одна и та же - определить цену, по которой проводилась бы операция, осуществляемая на организованном рынке, по продаже актива или передаче обязательства между участниками рынка на дату оценки в текущих рыночных условиях (то есть выходная цена на дату оценки с точки зрения участника рынка, который удерживает актив или имеет обязательство).

Если цена на идентичный актив или обязательство не наблюдается на рынке, предприятие оценивает справедливую стоимость, используя другой метод оценки, который обеспечивает максимальное использование уместных наблюдаемых исходных данных и минимальное использование ненаблюдаемых исходных данных. Поскольку справедливая стоимость является рыночной оценкой, она определяется с использованием таких допущений, которые участники рынка использовали бы при определении стоимости актива или обязательства, включая допущения о риске. Следовательно, намерение предприятия удержать актив или урегулировать, или иным образом выполнить обязательство не является уместным фактором при оценке справедливой стоимости.

Цель оценки справедливой стоимости заключается в том, чтобы определить цену, по которой проводилась бы операция на добровольной основе по продаже актива или передаче обязательства между участниками рынка на дату оценки в текущих рыночных условиях. Оценка справедливой стоимости требует от предприятия выяснения всех указанных ниже моментов:

- конкретный актив или обязательство, являющееся объектом оценки (в соответствии с его единицей учета);
- в отношении нефинансового актива, исходное условие оценки, являющееся приемлемым для оценки (в соответствии с его наилучшим и наиболее эффективным использованием);

- основной (или наиболее выгодный) для актива или обязательства рынок;
- метод или методы оценки, приемлемые для определения справедливой стоимости, с учетом наличия данных для разработки исходных данных, представляющих допущения, которые использовались бы участниками рынка при установлении цены на актив или обязательство, а также уровня в иерархии справедливой стоимости, к которому относятся эти исходные данные.

Оценка справедливой стоимости предполагает проведение операции по продаже актива или передаче обязательства:

- на рынке, который является основным для данного актива или обязательства;
- при отсутствии основного рынка на рынке, наиболее выгодном для данного актива или обязательства.

Предприятию нет необходимости проводить изнуряющий поиск всех возможных рынков для идентификации основного рынка или, при отсутствии основного рынка, наиболее выгодного рынка, однако, оно должно учитывать всю информацию, которая является обоснованно доступной. При отсутствии доказательств обратного рынок, на котором предприятие вступило бы в сделку по продаже актива или передаче обязательства, считается основным рынком или, при отсутствии основного рынка, наиболее выгодным рынком.

При наличии основного рынка для актива или обязательства оценка справедливой стоимости должна представлять цену на данном рынке (такая цена либо является непосредственно наблюдаемой, либо рассчитывается с использованием другого метода оценки), даже если цена на другом рынке является потенциально более выгодной на дату оценки.

Предприятие должно иметь доступ к основному (или наиболее выгодному) рынку на дату оценки. Поскольку различные предприятия (и направления бизнеса в рамках таких предприятий), осуществляющие различные виды деятельности, могут иметь доступ к различным рынкам, основные (или наиболее выгодные) рынки для одного и того же актива или обязательства могут быть разными для различных предприятий (и направлений бизнеса в рамках таких предприятий). Следовательно, основной (или наиболее выгодный) рынок (и, соответственно, участников рынка) необходимо рассматривать с точки зрения предприятия, учитывая таким образом различия между и среди предприятий, осуществляющих различные виды деятельности.

Для того чтобы добиться наибольшей последовательности и сопоставимости оценок справедливой стоимости и раскрытия соответствующей информации, IFRS 13 устанавливает иерархию справедливой стоимости, которая делит исходные данные для метода оценки, используемые для оценки справедливой стоимости, на три уровня. Иерархия справедливой стоимости отдает наибольший приоритет котированным ценам (некорректируемым) на активных рынках для идентичных активов или обязательств (исходные данные 1 Уровня) и наименьший приоритет ненаблюдаемым исходным данным (исходные данные 3 Уровня).

Наличие уместных исходных данных и их относительная субъективность могут повлиять на выбор приемлемых методов оценки. Однако иерархия справедливой стоимости отдает приоритет исходным данным для методов оценки, а не методам оценки, используемым для оценки справедливой стоимости.

#### Иерархия справедливой стоимости (иерархия данных)

1. *Исходные данные 1 Уровня* - это котированные цены (некорректируемые) на активных рынках для идентичных активов или обязательств, к которым предприятие может получить доступ на дату оценки. Котируемая цена на активном рынке представляет собой наиболее надежное доказательство справедливой стоимости и должна использоваться для оценки справедливой стоимости без корректировки всякий раз, когда она доступна.

Исходные данные 1 Уровня будут доступны для многих финансовых активов и финансовых обязательств, некоторые из которых могут быть обменены на многочисленных активных рынках (например, на различных биржах). Следовательно, особое внимание в пределах 1 Уровня уделяется определению следующего:

- основной рынок для актива или обязательства, или, при отсутствии основного рынка, наиболее выгодный рынок для актива или обязательства;

- может ли предприятие участвовать в операции с активом или обязательством по цене данного рынка на дату оценки.

Исходные данные 1 Уровня должны корректироваться только в следующих случаях:

- когда предприятие удерживает большое количество аналогичных (но неидентичных) активов или обязательств (например, долговые ценные бумаги), которые оцениваются по справедливой стоимости, а котируемая цена на активном рынке существует, но не является доступной в любой момент, для каждого из данных активов или обязательств по отдельности (то есть при условии наличия большого количества аналогичных активов или обязательств, удерживаемых предприятием, было бы трудно получить информацию о ценах для каждого отдельного актива или обязательства на дату оценки). В таком случае в качестве практического подручного средства предприятие может оценивать справедливую стоимость, используя альтернативный метод оценки, который не основывается исключительно на котируемых ценах (например, матричное ценообразование). Однако использование альтернативного метода оценки приводит к получению оценки справедливой стоимости, которая относится к более низкому уровню в иерархии справедливой стоимости.
- когда котируемая цена на активном рынке не представляет собой справедливую стоимость на дату оценки. Так может обстоять дело, когда, например, существенные события (такие как операции на рынке «от принципала к принципалу», торги на посредническом рынке или объявления) имеют место после закрытия рынка, но до наступления даты оценки. Предприятие должно установить и последовательно применять политику идентификации таких событий, которые могут повлиять на оценки справедливой стоимости. Однако если котируемая цена корректируется с учетом новой информации, такая корректировка приводит к получению оценки справедливой стоимости, которая относится к более низкому уровню в иерархии справедливой стоимости.
- при оценке справедливой стоимости обязательства или собственного долевого инструмента предприятия с использованием котируемой цены на идентичную единицу, которая продается как актив на активном рынке, и такая цена должна корректироваться с учетом факторов, специфических для единицы или актива. Если корректировка котируемой цены актива не требуется, результатом будет получение оценки справедливой стоимости, относимой к 1 Уровню в иерархии справедливой стоимости. Однако любая корректировка котируемой цены актива приведет к получению оценки справедливой стоимости, относимой к более низкому уровню в иерархии справедливой стоимости.

2. *Исходные данные 2 Уровня* - это исходные данные, которые не являются котируемыми ценами, включенными в 1 Уровень, и которые прямо или косвенно являются наблюдаемыми для актива или обязательства. Если актив или обязательство имеет определенный (договорной) период, исходные данные 2 Уровня должны быть наблюдаемыми для практически всего срока действия актива или обязательства. Исходные данные 2 Уровня включают следующее:

- котируемые цены на аналогичные активы или обязательства на активных рынках.
- котируемые цены на идентичные или аналогичные активы, или обязательства на рынках, которые не являются активными.
- исходные данные, за исключением котируемых цен, которые являются наблюдаемыми для актива или обязательства, например:
  - ✓ ставки вознаграждения и кривые доходности, наблюдаемые с обычно котируемыми интервалами;
  - ✓ подразумеваемая волатильность;
  - ✓ кредитные спреды.
- подтверждаемые рынком исходные данные.

Корректировки исходных данных 2 Уровня меняются в зависимости от факторов, специфических для актива или обязательства. Такие факторы включают следующее:

- состояние или местонахождение актива;
- степень, в которой исходные данные относятся к единицам, которые сопоставимы с активом или обязательством;
- объем или уровень деятельности на рынках, на которых наблюдаются эти исходные данные.

Корректировка исходных данных 2 Уровня, которые являются существенными для оценки в целом, может привести к получению оценки справедливой стоимости, которая относится к 3 Уровню в иерархии справедливой стоимости, если для корректировки используются существенные ненаблюдаемые исходные данные.

3. *Исходные данные 3 Уровня* - это ненаблюдаемые исходные данные для актива или обязательства. Ненаблюдаемые исходные данные должны использоваться для оценки справедливой стоимости в том случае, если уместные наблюдаемые исходные данные не доступны, таким образом учитываются ситуации, при которых наблюдается небольшая, при наличии таковой, деятельность на рынке в отношении актива или обязательства на дату оценки. Однако цель оценки справедливой стоимости остается прежней, то есть выходная цена на дату оценки с точки зрения участника рынка, который удерживает актив или имеет обязательство. Следовательно, ненаблюдаемые исходные данные должны отражать допущения, которые участники рынка использовали бы при установлении цены на актив или обязательство, включая допущения о риске.

Допущения о риске включают риск, присущий конкретному методу оценки, используемому для оценки справедливой стоимости (такому как модель ценообразования), и риск, присущий исходным данным метода оценки. Оценка, не включающая корректировку с учетом рисков, не будет представлять оценку справедливой стоимости, если участники рынка будут включать такую корректировку при установлении цены на актив или обязательство. Например, может возникнуть необходимость включить корректировку с учетом рисков при наличии значительной неопределенности оценки.

Применять ненаблюдаемые исходные данные следует, используя всю информацию, доступную в сложившихся обстоятельствах, которая может включать собственные данные предприятия. При разработке ненаблюдаемых исходных данных предприятие может начать со своих собственных данных, но оно должно корректировать эти данные, если обоснованно доступная информация указывает на то, что другие участники рынка использовали бы другие данные или существует какая-то информация, специфическая для предприятия, которая недоступна для других участников рынка (например, синергия, специфическая для предприятия). Предприятию нет необходимости прилагать чрезмерные усилия, чтобы получить информацию о допущениях участников рынка. Однако предприятие должно учитывать всю информацию о допущениях участников рынка, которая является обоснованно доступной. Ненаблюдаемые исходные данные, разработанные в соответствии с вышеописанной процедурой, считаются допущениями участников рынка и удовлетворяют цели оценки справедливой стоимости.

#### Методы оценки

Оценка должна проводиться такими методами оценки, которые являются приемлемыми в сложившихся обстоятельствах и для которых доступны данные, достаточные для оценки справедливой стоимости, при этом максимально используются уместные наблюдаемые исходные данные и минимально используя ненаблюдаемые исходные данные.

Тремя наиболее широко используемыми методами оценки являются рыночный подход, затратный подход и доходный подход. Необходимо использовать методы оценки, совместимые с одним или несколькими из данных подходов для оценки справедливой стоимости.

В некоторых случаях приемлемым будет использование одного метода оценки (например, при оценке актива или обязательства с использованием котируемой цены на активном рынке для идентичных активов или обязательств). В других случаях приемлемым будет использование множественных методов оценки (например, так может обстоять дело при оценке единицы, генерирующей денежные средства). Если для оценки справедливой стоимости используются множественные методы оценки, то результаты (то есть соответствующие показатели справедливой стоимости) должны оцениваться путем рассмотрения целесообразности диапазона значений, обозначенных данными результатами. Оценка справедливой стоимости - это значение в пределах такого диапазона, которое наиболее точно представляет справедливую стоимость в сложившихся обстоятельствах.

#### **Сравнительный подход**

В соответствии с IFRS 13 при сравнительном подходе используются цены и другая уместная информация, генерируемая рыночными операциями с идентичными или сопоставимыми (то есть



аналогичными) активами, обязательствами или группой активов и обязательств, такой как бизнес.

Например, в методах оценки, совместимых со сравнительным подходом, часто используются рыночные множители, возникающие из комплекта сопоставимых показателей. Множители могут находиться в одних диапазонах с другим множителем по каждому сопоставимому показателю. Для выбора надлежащего множителя из диапазона требуется использовать суждение с учетом качественных и количественных факторов, специфических для оценки.

Методы оценки, совместимые со сравнительным подходом, включают матричное ценообразование. Матричное ценообразование - это математический метод, используемый преимущественно для оценки некоторых видов финансовых инструментов, таких как долговые ценные бумаги, не основываясь лишь на котируемых ценах на определенные ценные бумаги, а скорее на отношении ценных бумаг к другим котируемым ценным бумагам, используемым как ориентир.

Основным методом рыночного подхода является *метод сравнения продаж*. Он основывается на том, что цены имущества определяются рынком. Таким образом, показатель рыночной стоимости можно рассчитать на основании изучения рыночных цен объектов имущества, конкурирующих друг с другом за долю на рынке. Применяемый процесс сопоставления является основополагающим для процесса оценки.

После того как данные по продажам будут отобраны и верифицированы, следует выбрать и проанализировать одну или несколько единиц сравнения. Единицы сравнения используют две составные части, для того чтобы вывести некий множитель (к примеру, цену в расчете на (физическую) единицу измерения или отношение, например, получаемое делением продажной цены имущества на его чистый доход, т.е. мультипликатор чистого дохода или число лет, за которое окупается покупка (букв. «годы покупки» — years' purchase)), который отражает точные различия между объектами имущества. Единицы сравнения, которые покупатели и продавцы на данном рынке используют при принятии своих решений о покупке и продаже, приобретают особую значимость, и им может придаваться больший вес.

Специфическими характеристиками объектов имущества и сделок, которые приводят к вариациям цен, уплачиваемых за недвижимость, являются элементы сравнения. При подходе на основе равнения продаж они имеют решающее значение. Элементы сравнения включают:

- ✓ передаваемые имущественные права, ограничения (обременения) этих прав;
- ✓ условия финансирования состоявшейся или предполагаемой сделки;
- ✓ условия аренды;
- ✓ условия рынка;
- ✓ местоположение объекта;
- ✓ физические характеристики объекта;
- ✓ экономические характеристики;
- ✓ вид использования и (или) зонирование;
- ✓ наличие движимого имущества, не связанного с недвижимостью;
- ✓ другие характеристики (элементы), влияющие на стоимость.

Чтобы провести непосредственные сравнения между имуществом, являющимся предметом сравниваемой продажи, и оцениваемым имуществом, Исполнитель должен рассмотреть возможные корректировки, основанные на различиях в элементах сравнения. Корректировки могут уменьшить различия между каждым сравниваемым имуществом и оцениваемым имуществом.

По российским Федеральным стандартам оценочной деятельности, аналогом рыночного подхода является сравнительный подход.

В соответствии с п. 12 ФСО № 1 рыночный (сравнительный) подход - это совокупность методов оценки, основанных на получении стоимости объекта оценки путем сравнения оцениваемого объекта с объектами-аналогами. Объект-аналог - объект, сходный объекту оценки по основным экономическим, материальным, техническим и другим характеристикам, определяющим его стоимость.

Сравнительный (рыночный) подход рекомендуется применять, когда доступна достоверная и достаточная для анализа информация о ценах и характеристиках объектов-аналогов. При этом могут применяться как цены совершенных сделок, так и цены предложений.

В рамках сравнительного (рыночного) подхода применяются различные методы, основанные как на прямом сопоставлении оцениваемого объекта и объектов-аналогов, так и методы, основанные на анализе статистических данных и информации о рынке объекта оценки (пункты 13 - 14 ФСО № 1).

### Доходный подход

В соответствии с IFRS 13 при использовании доходного подхода будущие суммы (например, потоки денежных средств или доходы и расходы) преобразовываются в единую сумму на текущий момент (то есть дисконтированную). При использовании доходного подхода оценка справедливой стоимости отражает текущие рыночные ожидания в отношении таких будущих сумм.

Методы оценки доходным подходом:

- методы оценки по приведенной стоимости;
- модели оценки опциона, такие как формула Блэка-Шоулса-Мерттона или биномиальная модель (то есть структурная модель), которые включают методы оценки по приведенной стоимости и отражают как временную, так и внутреннюю стоимость опциона; и
- метод дисконтированных денежных потоков, который используется для оценки справедливой стоимости некоторых нематериальных активов.

Методы оценки по приведенной стоимости

*Приведенная стоимость* (то есть применение доходного подхода) - это инструмент, используемый для связывания будущих сумм (например, потоков денежных средств или значений стоимости) с существующей суммой с использованием ставки дисконтирования. Определение справедливой стоимости актива или обязательства с использованием метода оценки по приведенной стоимости охватывает все следующие элементы с точки зрения участников рынка на дату оценки:

- оценка будущих потоков денежных средств от оцениваемого актива или обязательства;
- ожидания в отношении возможных изменений суммы и времени получения потоков денежных средств, представляющих неопределенность, присущую потокам денежных средств;
- временная стоимость денег, представленная ставкой по безрисковым монетарным активам, сроки погашения или сроки действия, которых совпадают с периодом, охватываемым потоками денежных средств, и которые не представляют никакой неопределенности в отношении сроков и риска дефолта для их держателя (то есть безрисковая ставка вознаграждения);
- цена, уплачиваемая за принятие неопределенности, присущей потокам денежных средств (то есть премия за риск);
- другие факторы, которые участники рынка приняли бы во внимание в сложившихся обстоятельствах;
- в отношении обязательства, риск невыполнения обязательств, относящийся к данному обязательству, включая собственный кредитный риск предприятия (то есть лица, принявшего на себя обязательство).

Методы оценки по приведенной стоимости отличаются в зависимости от того, как они используют элементы, описанные выше. Однако нижеследующие общие принципы регулируют применение любого метода оценки по приведенной стоимости, используемого для оценки справедливой стоимости:

- потоки денежных средств и ставки дисконтирования должны отражать допущения, которые использовались бы участниками рынка при установлении цены на актив или обязательство;
- для потоков денежных средств и ставок дисконтирования должны учитываться только те факторы, которые относятся к оцениваемому активу или обязательству;
- для того чтобы избежать двойного учета или не упустить влияние факторов риска, ставки дисконтирования должны отражать допущения, совместимые с допущениями, присущими потокам денежных средств. Например, ставка дисконтирования, отражающая неопределенность ожиданий в отношении будущего дефолта, будет приемлемой при использовании предусмотренных договором потоков денежных средств от ссуды (то есть метод корректировки ставки дисконтирования). Та же самая ставка не должна применяться при использовании ожидаемых (то есть взвешенных с учетом вероятности) потоков денежных средств (то есть метод оценки по ожидаемой приведенной стоимости), потому что ожидаемые потоки денежных средств уже отражают допущения о неопределенности в отношении будущего дефолта; вместо этого должна использоваться ставка дисконтирования, соизмеримая с риском, присущим

- ожидаемым потокам денежных средств;
- допущения в отношении потоков денежных средств и ставок дисконтирования должны быть последовательными между собой. Например, номинальные потоки денежных средств, которые включают эффект инфляции, должны дисконтироваться по ставке, включающей эффект инфляции. Номинальная безрисковая ставка вознаграждения включает эффект инфляции. Фактические потоки денежных средств, исключая эффект инфляции, должны дисконтироваться по ставке, исключая эффект инфляции. Аналогичным образом потоки денежных средств за вычетом налогов должны дисконтироваться с использованием ставки дисконтирования за вычетом налогов. Потоки денежных средств до уплаты налогов должны дисконтироваться по ставке, совместимой с указанными потоками денежных средств;
  - ставки дисконтирования должны учитывать основополагающие экономические факторы, связанные с валютой, в которой выражены потоки денежных средств.

Определение справедливой стоимости с использованием методов оценки по приведенной стоимости осуществляется в условиях неопределенности, потому что используемые потоки денежных средств являются скорее расчетными величинами, нежели известными суммами. Во многих случаях как сумма, так и сроки получения потоков денежных средств являются неопределенными. Даже предусмотренные договором фиксированные суммы, такие как платежи по ссуде, являются неопределенными, если существует риск дефолта.

#### Модели оценки опциона:

- Модель ценообразования опционов Блэка-Шоулза (англ. Black-Scholes Option Pricing Model, OPM) — это модель, которая определяет теоретическую цену на европейские опционы, подразумевающая, что если базовый актив торгуется на рынке, то цена опциона на него неявным образом уже устанавливается самим рынком. Данная модель получила широкое распространение на практике и, помимо всего прочего, может также использоваться для оценки всех производных бумаг, включая варранты, конвертируемые ценные бумаги, и даже для оценки собственного капитала финансово зависимых фирм.
- Согласно Модели Блэка-Шоулза, ключевым элементом определения стоимости опциона является ожидаемая волатильность базового актива. В зависимости от колебания актива, цена на него возрастает или понижается, что прямо пропорционально влияет на стоимость опциона. Таким образом, если известна стоимость опциона, то можно определить уровень волатильности ожидаемой рынком<sup>12</sup>.
- Биномиальная модель предполагает больший объем вычислений, чем модель Блэка - Шоулза и позволяет вводить собственное распределение цен. Данная модель также известна как биномиальная модель Кокса-Росса - Рубинштейна или C-11-П-модель.
- Биномиальная модель дает представление о детерминантах стоимости опциона. Она определяется не ожидаемой ценой актива, а его текущей ценой, которая, естественно, отражает ожидания, связанные с будущим. Биномиальная модель в гораздо большей степени приспособлена для анализа досрочного исполнения опциона, поскольку в ней учитываются денежные потоки в каждом периоде времени, а не только на момент истечения<sup>13</sup>.

#### Метод дисконтированных денежных потоков

Согласно п. 11 Приложения В IFRS 3 метод дисконтированных денежных потоков используется для оценки справедливой стоимости нематериальных активов. В связи с тем, что объекты исследования не являются нематериальными активами, данный метод не рассматривается в рамках настоящего Отчета.

По российским Федеральным стандартам оценочной деятельности, так же имеется доходный подход.

В соответствии с п. 15 ФСО № 1 доходный подход - это совокупность методов оценки, основанных на определении ожидаемых доходов от использования объекта оценки.

Доходный подход рекомендуется применять, когда существует достоверная информация, позволяющая прогнозировать будущие доходы, которые объект оценки способен приносить, а также

<sup>12</sup> Источник: данные интернет-портала «Economicportal»: Модель Блэка-Шоулза ([http://www.economicportal.ru/ponyatiya-all/black\\_scholes\\_model.html](http://www.economicportal.ru/ponyatiya-all/black_scholes_model.html))

<sup>13</sup> Источники: Лоренс Дж. МакМиллан. МакМиллан «Об опционах» — М.: «ИК «Аналитика», 2002 г. (<http://economy-ru.com/forex-treiding/binomialnaya-model.html>); Большая Энциклопедия Нефти Газа (<http://www.ngpedia.ru/id159752p1.html>)

связанные с объектом оценки расходы. В рамках доходного подхода применяются различные методы, основанные на дисконтировании денежных потоков и капитализации дохода (пункты 15 - 17 ФСО № 1).

### **Затратный подход**

В соответствии с IFRS 13 при затратном подходе отражается сумма, которая потребовалась бы в настоящий момент для замены производительной способности актива (часто называемой текущей стоимостью замещения).

С точки зрения продавца как участника рынка цена, которая была бы получена за актив, основана на той сумме, которую покупатель как участник рынка заплатит, чтобы приобрести или построить замещающий актив, обладающий сопоставимой пользой, с учетом морального износа. Причина этого заключается в том, что покупатель как участник рынка не заплатил бы за актив сумму больше, чем сумма, за которую он мог бы заменить производительную способность данного актива.

По российским Федеральным стандартам оценочной деятельности, так же имеется затратный подход.

В соответствии с п. 18 ФСО № 1 затратный подход - это совокупность методов оценки стоимости объекта оценки, основанных на определении затрат, необходимых для приобретения, воспроизводства либо замещения объекта оценки с учетом износа и устареваний. Затратный подход преимущественно применяется в тех случаях, когда существует достоверная информация, позволяющая определить затраты на приобретение, воспроизводство либо замещение объекта оценки.

В рамках затратного подхода применяются различные методы, основанные на определении затрат на создание точной копии объекта оценки или объекта, имеющего аналогичные полезные свойства. Критерии признания объекта точной копией объекта оценки или объектом, имеющим сопоставимые полезные свойства, определяются федеральными стандартами оценки, устанавливающими требования к проведению оценки отдельных видов объектов оценки и (или) для специальных целей (пункты 18 - 20 ФСО № 1).

Согласно п. 24 ФСО № 7, затратный подход рекомендуется применять в следующих случаях:

- для оценки объектов недвижимости - земельных участков, застроенных объектами капитального строительства, или объектов капитального строительства, но не их частей, например, жилых и нежилых помещений;
- для оценки недвижимости, если она соответствует наиболее эффективному использованию земельного участка как незастроенного, и есть возможность корректной оценки физического износа, а также функционального и внешнего (экономического) устареваний объектов капитального строительства;
- при низкой активности рынка, когда недостаточно данных, необходимых для применения рыночного (сравнительного) и доходного подходов к оценке, а также для оценки недвижимости специального назначения и использования (например, линейных объектов, гидротехнических сооружений, водонапорных башен, насосных станций, котельных, инженерных сетей и другой недвижимости, в отношении которой рыночные данные о сделках и предложениях отсутствуют).

***Вывод: Из проведенного выше анализа следует, что МСФО и ФСО включают в себя 3 подхода при проведении оценки. Исключением является различие в наименовании сравнительного подхода, по МСФО данный подход называется рыночным. Три подхода к оценке независимы друг от друга, хотя каждый из них основывается на одних и тех же экономических принципах. Предполагается, что все три подхода должны приводить к одинаковому результату, однако, окончательное заключение о стоимости зависит от рассмотрения всех используемых данных и от особенностей согласования всех показателей.***

***В результате анализа рынка земельных участков Оценщиком было выявлено достаточное для оценки количество объектов-аналогов с известными ценами сделок и (или) предложений, сопоставимых с оцениваемым объектом по ценообразующим факторам. Таким образом, на основании вышесказанного и в соответствии со п. 22 ФСО №7 Оценщик считает возможным использовать метод сравнения продаж (сравнительный подход) для расчета рыночной стоимости земельного участка.***



## 9.2. ОПРЕДЕЛЕНИЕ СТОИМОСТИ В РАМКАХ СРАВНИТЕЛЬНОГО ПОДХОДА

Метод сравнения продаж определяет справедливую стоимость объекта на основе анализа продаж сопоставимых объектов недвижимости, которые сходны с оцениваемым объектом по размеру и использованию. Данный метод предполагает, что рынок установит цену для оцениваемого объекта тем же самым образом, что и для сопоставимых, конкурентных объектов. Для того, чтобы применить метод сравнительных продаж, оценщики используют ряд принципов оценки, включая принцип замещения, который гласит, что стоимость недвижимости, которая имеет объекты - заместители на рынке, обычно устанавливается исходя из затрат на приобретение «равно желаемого объекта-заместителя».

Применение метода сравнительных продаж заключается в последовательном выполнении следующих действий:

- подробное исследование рынка с целью получения достоверной информации обо всех факторах, имеющих отношение к объектам сравнимой полезности;
- определение подходящих единиц сравнения и проведение сравнительного анализа по каждой единице;
- сопоставление оцениваемого объекта с выбранными объектами сравнения с целью корректировки их стоимостей или исключения из списка сравниваемых;
- приведение ряда скорректированных показателей стоимости сравнимых объектов к справедливой стоимости объекта оценки.

В процессе сбора информации по сопоставимым объектам Оценщик не обнаружил информацию о совершенных сделках купли-продажи аналогичных оцениваемым участкам, т.к. информация об условиях продажи и реальной цене сделки, как правило, носит конфиденциальный характер. Поэтому расчет стоимости объектов сравнительным методом основывался на ценах предложения с учетом корректировок.

Анализ сделок по сопоставимым объектам обеспечивает оценщика информацией о цене аналога в целом. Эти данные могут использоваться только в том случае, если размеры аналога идентичны размерам оцениваемого объекта. На практике они обычно не совпадают. Чтоб сравнивать объекты недвижимости, которые отличаются по своим характеристикам, нужно найти их «общий знаменатель».

### Выбор единицы сравнения

Выбор единицы сравнения зависит от вида оцениваемой недвижимости, и различными сегментами рынка недвижимости используются различные единицы сравнения.

При продажах земель используются следующие единицы сравнения:

- цена за 1 га (1 акр, 1 сотка) — при продажах больших участков земли, сельхозугодий, участков под коттеджи, участков промышленного назначения;
- цена за 1 м<sup>2</sup> при продажах земли под застройку в населенных пунктах с плотной застройкой;

При анализе продаж застроенных участков используются следующие единицы сравнения:

- цена за 1 м<sup>2</sup> общей площади улучшений — при продаже объектов недвижимости, которые настолько схожи по своим характеристикам, что их просто можно сравнивать друг с другом в м<sup>2</sup>.

В качестве единицы сравнения выбрана удельная стоимость объекта недвижимости за 1 сотку. Данная единица сравнения используется покупателями и продавцами, а также другими специалистами на рынке земельных участков.

Исходя из предложенных основных критериев выбора единицы сравнения, можно сформулировать причины отказа от использования какой-либо единицы сравнения, а именно:

- данные единицы сравнения редко используется (практически не используется) покупателями и продавцами, а также другими специалистами на конкретном сегменте рынка.
- данные единицы сравнения не являются общими для объекта оценки и объектов-аналогов ввиду отсутствия детальной информации по объектам-аналогам.
- данные единицы сравнения не являются удельной характеристикой (удельной ценой), что

неоправданно повышает зависимость этой характеристики от общего количества ценообразующих факторов.

- имеется взаимозависимость единиц сравнения

Для дальнейших вычислений, в качестве единицы сравнения принята стоимость одной сотки земельного участка.

После выбора единицы сравнения необходимо определить основные показатели или элементы сравнения, используя которые можно смоделировать стоимость оцениваемого объекта недвижимости посредством необходимых корректировок цен предложения сравнимых объектов недвижимости.

### **Объем доступных оценщику рыночных данных об объектах-аналогах**

Были проанализированные данные из открытых источников (на различных интернет – ресурсах: [www.avito.ru](http://www.avito.ru), [cian.ru](http://cian.ru), [www.domofond.ru](http://www.domofond.ru).) по продаже земельных участков.

### **Правила отбора объектов-аналогов для проведения расчетов**

Подбор объектов-аналогов для сельскохозяйственного производства происходил по следующим критериям:

- ✓ Объекты подбирались с расположением в Северо-Западном направлении Московской области.
- ✓ Разрешенное использование: для сельскохозяйственного производства

Было выявлено достаточное количество предложений<sup>14</sup> по продаже земельных участков с видом разрешенного использования «для сельскохозяйственного производства» в районе расположения оцениваемого объекта. Подбор аналогов из числа предложений осуществлялся с учетом основных ценообразующих факторов: местоположение, общая площадь, категория, транспортная доступность и вид разрешенного использования земельного участка.

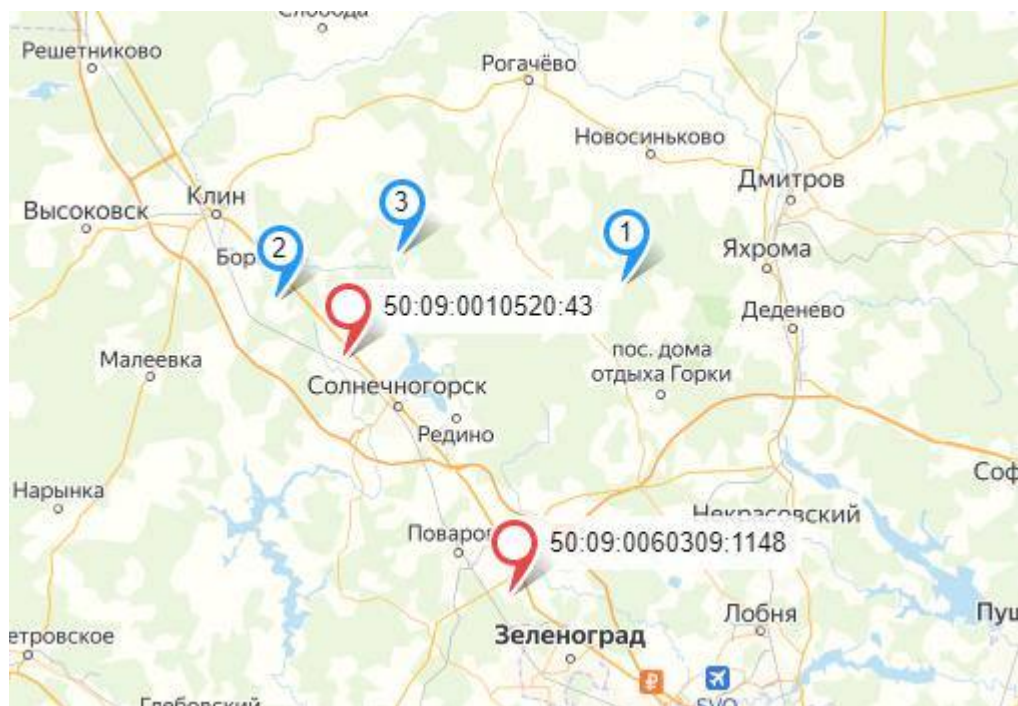
### **Сравнительный анализ объекта оценки и каждого объекта-аналога по всем элементам сравнения**

В результате применения правил отбора были отсеяны объекты с ценовыми характеристиками, нетипичными для выборки, в составе которой они представлены. Как правило, это объекты, имеющие минимальные или максимальные цены, в силу чего их присутствие в выборке целесообразно признать нетипичным и, как следствие, приводит к высокой погрешности такого рода вычислений.

---

<sup>14</sup> см. 8.4. Анализ фактических данных о ценах сделок и (или) предложений с объектами недвижимости из сегментов рынка, к которым может быть отнесен оцениваемый объект

## Местоположение объекта оценки и объектов аналогов



**Таблица 9.2-1 Характеристики сопоставимых объектов, используемых для расчета удельной стоимости 1 сотки земельных участков**

Характеристики	Оцениваемый объект	Объект аналог №1	Объект аналог №2	Объект аналог №3
Источник информации		<a href="https://www.cian.ru/sale/su-burban/204423871">https://www.cian.ru/sale/su-burban/204423871</a>	<a href="https://www.avito.ru/klin/ze-melnye_uchastki/uchastok_5_28_ga_snt_dnp_916566851">https://www.avito.ru/klin/ze-melnye_uchastki/uchastok_5_28_ga_snt_dnp_916566851</a>	<a href="https://www.avito.ru/solnechnogorsk/zemelnye_uchastki/uchastok_4.6_ga_snt_dnp_1922338639">https://www.avito.ru/solnechnogorsk/zemelnye_uchastki/uchastok_4.6_ga_snt_dnp_1922338639</a>
Контакт		+79269439313	8977755-94-01	8-926-564-72-85
Место нахождения	Московская область, Солнечногорский район	Московская область, Дмитровский городской округ, д. Овчино	обл. Московская, р-н Клинский, д. Покров	Московская область, г.о. Солнечногорск, д. Новый Стан
Удаленность от МКАД, км	28/53	54	67	60
Шоссе	Ленинградское	Дмитровское	Ленинградское	Ленинградское
Кадастровый номер		50:04:0230224:11	50:03:0040180:0114, 50:03:0040180:0115	50:09:0010617:13
Категория земли	Земли сельскохозяйственного назначения	Земли сельскохозяйственного назначения	Земли сельскохозяйственного назначения	Земли сельскохозяйственного назначения
Разрешенное использование	Для сельскохозяйственного производства	Для ведения крестьянского (фермерского) хозяйства	Для сельскохозяйственного производства	Для ведения крестьянского (фермерского) хозяйства
Передаваемые права	собственность	Собственность	Собственность	Собственность
Площадь участка, сотка	487,53 3 670,86	416	528	472 <sup>15</sup>
Классификация участка	Залежь	Залежь	Залежь	Залежь
Конфигурация участка	Сложная / Простая	Простая	Простая	Простая
Подъездные пути	Имеются	Имеются	Имеются	Имеются
Цена предложения за 1 сотку, руб.		6 010	5 682	7 627
Цена продажи (предложения)		2 500 000	3 000 000	3 600 000

Источник: составлено Оценщиком

<sup>15</sup> Площадь в расчет берется согласно данным Росреестр

**Отчет об оценке №441/20 рыночной (справедливой) стоимости земельных участков (2 ед.) общей площадью 415 839 кв. м. Категория земли – земли сельскохозяйственного назначения, разрешенное использование - для сельскохозяйственного производства, расположенных в Солнечногорском районе Московской области.**

**Таблица 9.2-2 Расчет удельной стоимости 1 сотки земельного участка с кадастровым номером: 50:09:0060309:1148**

Элементы сравнения	Ед. срав.	Объект оценки	Объект аналог №1	Объект аналог №2	Объект аналог №3
Цена продажи (предложения)	руб./сотка		6 010	5 682	7 627
Общая площадь	сот.	487,53	416,00	528,00	472,00
Цена объектов-аналогов	руб./сот.		6 010	5 682	7 627
<b>Передаваемые имущественные права, ограничения (обременения) этих прав</b>					
Качество прав		Собственность	Собственность	Собственность	Собственность
Корректировка	%		0,00%	0,00%	0,00%
Скорректированная цена	руб./сот.		6 010	5 682	7 627
Обременения		Доверительное управление	Не выявлены	Не выявлены	Не выявлены
Корректировка	%		0,00%	0,00%	0,00%
Скорректированная цена	руб./сот.		6 010	5 682	7 627
<b>Условия рынка</b>					
Время продажи		25.12.2020 г.	Актуально на дату оценки	Актуально на дату оценки	Актуально на дату оценки
Корректировка	%		0,00%	0,00%	0,00%
Скорректированная цена	руб./сот.		6 010	5 682	7 627
Наличие торга			Торг предусмотрен	Торг предусмотрен	Торг предусмотрен
Корректировка	%		-16,1%	-16,1%	-16,1%
Скорректированная цена	руб./сот.		5 042	4 767	6 399
<b>Местоположение объекта</b>					
Место нахождения		Московская область, Солнечногорский район	Московская область, Дмитровский городской округ, д. Овчино	обл. Московская, р-н Клинский, д. Покров	Московская область, г.о. Солнечногорск, д. Новый Стан
Корректировка	%		0,00%	0,00%	0,00%
Скорректированная цена	руб./сот.		5 042	4 767	6 399
Направление/шоссе		Ленинградское	Дмитровское	Ленинградское	Ленинградское
Корректировка	%		0,00%	0,00%	0,00%
Скорректированная цена	руб./сот.		5 042	4 767	6 399
Удаленность от МКАД	км	28	54	67	60
Корректировка	%		8,00%	11,00%	9,00%
Скорректированная цена	руб./сот.		5 445	5 291	6 975
<b>Использование или зонирование</b>					
Категория земли		Земли сельскохозяйственного назначения	Земли сельскохозяйственного назначения	Земли сельскохозяйственного назначения	Земли сельскохозяйственного назначения
Корректировка	%		0,00%	0,00%	0,00%
Скорректированная цена	руб./сот.		5 445	5 291	6 975
Вид разрешенного использования		Для сельскохозяйственного производства	Для ведения крестьянского (фермерского) хозяйства	Для сельскохозяйственного производства	Для ведения крестьянского (фермерского) хозяйства
Корректировка	%		0,00%	0,00%	0,00%
Скорректированная цена	руб./сот.		5 445	5 291	6 975
<b>Физические характеристики</b>					
Площадь земельного участка	сот.	487,53	416,00	528,00	472,00
Площадь земельного участка	га	4,88	4,16	5,28	4,72
Диапазон площади земельного участка	га	меньше 10	меньше 10	меньше 10	меньше 10

**Отчет об оценке №441/20 рыночной (справедливой) стоимости земельных участков (2 ед.) общей площадью 415 839 кв. м. Категория земли – земли сельскохозяйственного назначения, разрешенное использование - для сельскохозяйственного производства, расположенных в Солнечногорском районе Московской области.**



Элементы сравнения	Ед. срав.	Объект оценки	Объект аналог №1	Объект аналог №2	Объект аналог №3
Корректировка	%		0,00%	0,00%	0,00%
Скорректированная цена	руб./сот.		5 445	5 291	6 975
Конфигурация участка		Сложная	Простая	Простая	Простая
Корректировка	%		-11%	-11%	-11%
Скорректированная цена	руб./сот.		4 846	4 709	6 208
<b>Экономические характеристики</b>					
Качество подъездных путей		Имеются	Имеются	Имеются	Имеются
Корректировка	%		0,00%	0,00%	0,00%
Скорректированная цена	руб./сот.		4 846	4 709	6 208
<b>Другие характеристики (элементы), влияющие на стоимость</b>					
Индивидуальные особенности земельного участка		Нет	Нет	Нет	Нет
Корректировка	%		0,00%	0,00%	0,00%
Скорректированная цена	руб./сот.		4 846	4 709	6 208
<b>Процедура согласования</b>					
<b>Общая валовая коррекция</b>			19,0%	22,0%	20,0%
<b>Коэффициент вариации</b>		15,78%			
<b>Весовой коэффициент</b>			0,337	0,329	0,334
<b>Рыночная стоимость 1 сотки</b>	руб./сот.	5 256			

Источник: составлено Оценщиком

**Таблица 9.2-3 Расчет удельной стоимости 1 сотки земельного участка с кадастровым номером 50:09:0010520:43**

Элементы сравнения	Ед. срав.	Объект оценки	Объект аналог №1	Объект аналог №2	Объект аналог №3
Цена продажи (предложения)	руб./сотка		6 010	5 682	7 627
Общая площадь	сот.	3 670,86	416,00	528,00	472,00
Цена объектов-аналогов	руб./сот.		6 010	5 682	7 627
<b>Передаваемые имущественные права, ограничения (обременения) этих прав</b>					
Качество прав		Собственность	Собственность	Собственность	Собственность
Корректировка	%		0,00%	0,00%	0,00%
Скорректированная цена	руб./сот.		6 010	5 682	7 627
Обременения		Доверительное управление	Не выявлены	Не выявлены	Не выявлены
Корректировка	%		0,00%	0,00%	0,00%
Скорректированная цена	руб./сот.		6 010	5 682	7 627
<b>Условия финансирования состоявшейся или предполагаемой сделки</b>					
Нетипичные условия финансирования		Отсутствуют	Отсутствуют	Отсутствуют	Отсутствуют
Корректировка	%		0,00%	0,00%	0,00%
Скорректированная цена	руб./сот.		6 010	5 682	7 627
<b>Условия продажи</b>					
Особые условия		Отсутствуют	Отсутствуют	Отсутствуют	Отсутствуют

**Отчет об оценке №441/20 рыночной (справедливой) стоимости земельных участков (2 ед.) общей площадью 415 839 кв. м. Категория земли – земли сельскохозяйственного назначения, разрешенное использование - для сельскохозяйственного производства, расположенных в Солнечногорском районе Московской области.**

Элементы сравнения	Ед. срав.	Объект оценки	Объект аналог №1	Объект аналог №2	Объект аналог №3
продажи					
Корректировка	%		0,00%	0,00%	0,00%
Скорректированная цена	руб./сот.		6 010	5 682	7 627
<b>Расходы, производимые непосредственно после покупки</b>					
Особые расходы		Отсутствуют	Отсутствуют	Отсутствуют	Отсутствуют
Корректировка	%		0,00%	0,00%	0,00%
Скорректированная цена	руб./сот.		6 010	5 682	7 627
<b>Условия рынка</b>					
Время продажи		25.06.2020 г.	Актуально на дату оценки	Актуально на дату оценки	Актуально на дату оценки
Корректировка	%		0,00%	0,00%	0,00%
Скорректированная цена	руб./сот.		6 010	5 682	7 627
Наличие торга			Торг предусмотрен	Торг предусмотрен	Торг предусмотрен
Корректировка	%		-16,1%	-16,1%	-16,1%
Скорректированная цена	руб./сот.		5 042	4 767	6 399
<b>Местоположение объекта</b>					
Место нахождения		Московская область, Солнечногорский район	Московская область, Дмитровский городской округ, д. Овчино	обл. Московская, р-н Клинский, д. Покров	Московская область, г.о. Солнечногорск, д. Новый Стан
Корректировка	%		0,00%	0,00%	0,00%
Скорректированная цена	руб./сот.		5 042	4 767	6 399
Направление/шоссе		Ленинградское	Дмитровское	Ленинградское	Ленинградское
Корректировка	%		0,00%	0,00%	0,00%
Скорректированная цена	руб./сот.		5 042	4 767	6 399
Удаленность от МКАД	км	53	54	67	60
Корректировка	%		0,00%	3,00%	1,00%
Скорректированная цена	руб./сот.		5 042	4 910	6 463
<b>Использование или зонирование</b>					
Категория земли		Земли сельскохозяйственного назначения	Земли сельскохозяйственного назначения	Земли сельскохозяйственного назначения	Земли сельскохозяйственного назначения
Корректировка	%		0,00%	0,00%	0,00%
Скорректированная цена	руб./сот.		5 042	4 910	6 463
Вид разрешенного использования		Для сельскохозяйственного производства	Для ведения крестьянского (фермерского) хозяйства	Для сельскохозяйственного производства	Фермерское хозяйство
Корректировка	%		0,00%	0,00%	0,00%
Скорректированная цена	руб./сот.		5 042	4 910	6 463
<b>Физические характеристики</b>					
Площадь земельного участка	сот.	3 670,86	416,00	528,00	472,00
Площадь земельного участка	га	36,71	4,16	5,28	4,72
Диапазон площади земельного участка	га	30-100	меньше 10	меньше 10	меньше 10
Корректировка	%		-22,00%	-22,00%	-22,00%
Скорректированная цена	руб./сот.		3 933	3 830	5 041
Конфигурация участка		Простая	Простая	Простая	Простая
Корректировка	%		0,00%	0,00%	0,00%
Скорректированная цена	руб./сот.		3 933	3 830	5 041
<b>Экономические характеристики</b>					

**Отчет об оценке №441/20 рыночной (справедливой) стоимости земельных участков (2 ед.) общей площадью 415 839 кв. м. Категория земли – земли сельскохозяйственного назначения, разрешенное использование - для сельскохозяйственного производства, расположенных в Солнечногорском районе Московской области.**

Элементы сравнения	Ед. срав.	Объект оценки	Объект аналог №1	Объект аналог №2	Объект аналог №3
Качество подъездных путей		Имеются	Имеются	Имеются	Имеются
Корректировка	%		0,00%	0,00%	0,00%
Скорректированная цена	руб./сот.		3 933	3 830	5 041
<b>Другие характеристики (элементы), влияющие на стоимость</b>					
Индивидуальные особенности земельного участка		Нет	Нет	Нет	Нет
Корректировка	%		0,00%	0,00%	0,00%
Скорректированная цена	руб./сот.		3 933	3 830	5 041
<b>Процедура согласования</b>					
Общая валовая коррекция			22,0%	25,0%	23,0%
Коэффициент вариации		15,72%			
Весовой коэффициент			0,337	0,329	0,334
Средневзвешенная рыночная стоимость	руб./сот.	4 269			

Источник: составлено Оценщиком

*Комментарии к расчетной таблице:*

*Условия сделки (корректировка на торг, уторгование).*

Согласно данным справочника «Справочник оценщика недвижимости 2018. Земельные участки сельскохозяйственного назначения», Нижний Новгород, 2018 год, корректировка на уторгование имеет следующие значения:

**Таблица 9.2-4 Диапазон корректировок на уторгование для земельных участков**

Класс объектов	Активный рынок		
	Среднее	Доверительный интервал	
<b>Цены предложений объектов</b>			
1. Земельные участки под пашню	12,6%	11,3%	14,0%
2. Земельные участки под кормовые угодья	14,4%	12,8%	16,0%
3. Земельные участки под многолетние насаждения	13,0%	11,7%	14,4%
4. Земельные участки, классифицируемые как залежь	16,1%	14,4%	17,8%

Корректировка на торг для участков сельскохозяйственного назначения принята в размере среднего значения диапазона для участков классифицирующийся как залежь и составила 16,1%.

*Удаленность от областного центра*

Согласно данным справочника «Справочник оценщика недвижимости 2020. Земельные участки сельскохозяйственного назначения», Нижний Новгород, 2018 год, корректировка на удаленность от областного центра имеет следующие значения:

Таблица 9.2-5 Зависимость удельной цены от расстояния до областного центра

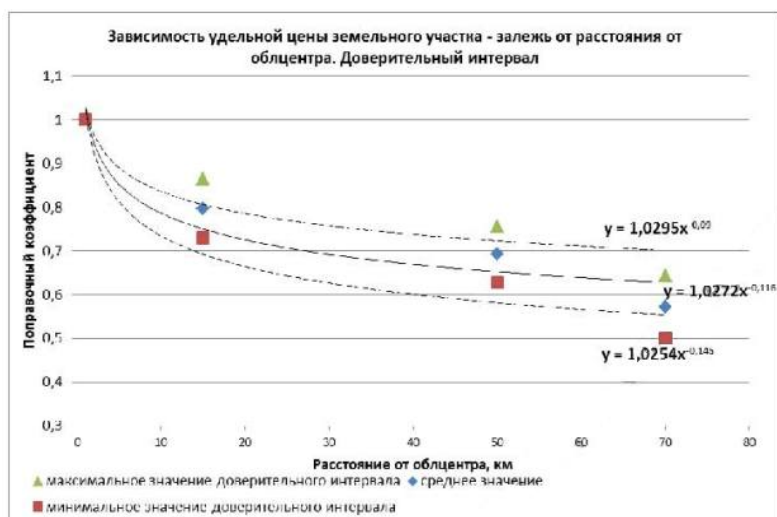


Рис. 8

Корректировка на удаленность от областного центра для участков рассчитывалась по формуле  $(1,0272 \cdot X^{-0,116})$ , где X расстояние.

Таблица 9.2-6 Расчет корректировки на удаленность от областного центра для земельного участка с кадастровым номером: 50:09:0060309:1148

Параметр	Объект оценки	Объект-аналог №1	Объект-аналог №2	Объект-аналог №3
Удаленность от МКАД, км.	28	54	67	60
Коэффициент корректировки	0,69789	0,64669	0,63071	0,63884
Корректировка		8%	11%	9%

Источник: составлено Оценщиком

Таблица 9.2-7 Расчет корректировки на удаленность от областного центра для земельного участка с кадастровым номером: 50:09:0010520:43

Параметр	Объект оценки	Объект-аналог №1	Объект-аналог №2	Объект-аналог №3
Удаленность от МКАД, км.	53	54	67	60
Коэффициент корректировки	0,64810	0,64669	0,63071	0,63884
Корректировка		0%	3%	1%

Источник: составлено Оценщиком

### Корректировки на площадь

Согласно данным справочника «Справочник оценщика недвижимости 2018. Земельные участки сельскохозяйственного назначения», Нижний Новгород, 2018 год, корректировка на площадь имеет следующие значения:

Таблица 9.2-8 Матрицы коэффициентов

Таблица 38

Земельные участки, классифицируемые как залежь					
Площадь, га		аналог			
		<10	10-30	30-100	≥100
объект оценки	<10	1,00	1,10	1,29	1,36
	10-30	0,91	1,00	1,17	1,24
	30-100	0,78	0,85	1,00	1,06
	≥100	0,73	0,80	0,94	1,00

Таблица 9.2-9 Расчет корректировки на площадь для земельного участка с кадастровым номером: 50:09:0010520:43

Параметр	Объект оценки	Объект аналог №1	Объект аналог №2	Объект аналог №3
Площадь земельного участка, га	36,71	4,16	5,28	4,72
Диапазон площади земельного участка	30-100	меньше 10	меньше 10	меньше 10
Корректировка		-22,00%	-22,00%	-22,00%

Источник: составлено Оценщиком

**Отчет об оценке №441/20 рыночной (справедливой) стоимости земельных участков (2 ед.) общей площадью 415 839 кв. м. Категория земли – земли сельскохозяйственного назначения, разрешенное использование - для сельскохозяйственного производства, расположенных в Солнечногорском районе Московской области.**



Для земельного участка с кадастровым номером: 50:09:0060309:1148 корректировка не применяется, т.к. объекты аналоги и объект оценки сопоставимы по данному параметру.

### **Корректировки на конфигурацию участка**

Согласно данным справочника «Справочник оценщика недвижимости 2018. Земельные участки сельскохозяйственного назначения», Нижний Новгород, 2018 год, корректировка на рельеф имеет следующие значения:

**Таблица 9.2-10 Диапазон корректировок на конфигурацию участка для участков под сельскохозяйственное производство**

Таблица 45

Наименование коэффициента	Среднее значение	Расширенный интервал	
Отношение удельной цены земельных участков, удобных для механизированной обработки, к удельной цене участков сложной конфигурации, механизированная обработка которых затруднена	1,37	1,12	1,62

Корректировка применялась для земельного участка с кадастровым номером: 50:09:0060309:1148, так как они имеют сложную конфигурацию, механизированная обработка которых затруднена. Корректировка составила 0,89 или -11%. (1/1,12-1).

### **Коэффициент вариации<sup>16</sup>**

Для полученного ряда скорректированных стоимостей объектов-аналогов рассчитывался коэффициент вариации. Коэффициент вариации  $V_{\sigma}$  – это показатель колеблемости признака в совокупности, позволяет определить сравнительную оценку вариации и дать характеристику однородности совокупности. Совокупность считается однородной, если коэффициент вариации не превышает 33% («правило трех сигм» для распределений близких к нормальному). Коэффициент вариации определяется следующим образом:

$$V_{\sigma} = \frac{\sigma}{\bar{x}} \times 100\% \quad , \text{ где}$$

$\sigma$  -среднеквадратическое отклонение,

$\bar{x}$  - среднее арифметическое.

Если коэффициент вариации меньше 10%, то изменчивость вариационного ряда принято считать незначительной; от 10% до 20% относится к средней, больше 20% и меньше 33% к значительной, и, если коэффициент вариации превышает 33%, то это говорит о неоднородности информации и необходимости исключения самых больших и самых маленьких значений.

Коэффициент вариации для полученных скорректированных удельных стоимостей объектов-аналогов составил 15%. Изменчивость вариационного ряда средняя.

### **Внесение весовых коэффициентов**

Согласно требованиям ФСО, необходимо производить обоснование всех расчетов и результатов в отчете об оценке.

Необходимо рассчитать параметр, обратный удельному весу суммы корректировок по каждому аналогу в общей сумме корректировок аналогов (чем больше удельный вес, тем меньше весовой коэффициент и наоборот). Производить расчет предлагается по следующей формуле:

$$K = \frac{(|S_A| + 1) / (|S_{1...n}| + 1)}{(|S_A| + 1) / (|S_1| + 1) + (|S_A| + 1) / (|S_2| + 1) + \dots + (|S_A| + 1) / (|S_n| + 1)} \quad \text{где,}$$

$K$  – искомый весовой коэффициент;

$n$  –номер аналога

$S_A$  - сумма корректировок по всем аналогам;

<sup>16</sup> Теория статистики: Учебник/Под ред. Р.А. Шмойловой. – 2-е изд., доп. и перераб. – М.: Финансы и статистика, 1998. – 576с.:илл. стр.192

$S_{1...n}$  - сумма корректировок аналога, для которого производится расчет;

$S_1$  - сумма корректировок 1 –го аналога;

$S_2$  - сумма корректировок 2-го аналога;

$S_n$  - сумма корректировок n-го аналога.

В расчете не учитывается корректировка на уторгование, так как это базовый коэффициент и независимо от различий объектов, для каждого объекта одинаковая и не влияет на итоговый результат.

Данную формулу можно упростить, умножив числитель и знаменатель на  $1/(|S_A|+1)$ , в результате получим

$$K = \frac{1/(|S_{1...n}|+1)}{1/(|S_1|+1) + 1/(|S_2|+1) + \dots + 1/(|S_n|+1)}$$

Очевидно, что зависимость веса от суммы корректировок не линейная, иначе распределение весов было бы гораздо проще по прямой пропорции.

Таким образом, оценщик для расчета удельных весов использует последнюю формулу для дальнейших расчетов удельной стоимости сотки земельного участка.

**Таблица 9.2-11 Расчет стоимости земельных участков**

№ п/п	Объект оценки	Площадь, кв.м.	Удельная стоимость за 1 сотку, руб.	Справедливая (рыночная) стоимость земельного участка, руб.	Справедливая (рыночная) стоимость земельного участка (округленно), руб.
1.	Земельный участок с кадастровым номером 50:09:0060309:1148, площадью 48 753 кв.м., категория земли – земли сельскохозяйственного назначения, разрешенное использование - для сельскохозяйственного производства, расположенный по адресу: обл. Московская, р-н Солнечногорский, с.п. Пешковское	48 753	5 256	2 562 458	2 562 000
2.	Земельный участок с кадастровым номером 50:09:0010520:43, площадью 367 086 кв.м., категория земли – земли сельскохозяйственного назначения, разрешенное использование - для сельскохозяйственного производства, расположенный по адресу: обл. Московская, р-н Солнечногорский, ЗАО "Солнечное"	367 086	4 269	15 670 901	15 671 000
	<b>Итого:</b>	<b>415 839</b>		<b>18 233 359</b>	<b>18 233 000</b>

Рыночная стоимость, полученная в процессе оценки для земельных участков сельскохозяйственного назначения, соответствует диапазону анализа рынка от 2 560 руб./сот. до 10 000 руб./сот.

## 10. СОГЛАСОВАНИЕ РЕЗУЛЬТАТОВ ОЦЕНКИ

### 10.1. ОПИСАНИЕ ПРОЦЕДУРЫ СОГЛАСОВАНИЯ РЕЗУЛЬТАТОВ ОЦЕНКИ И ВЫВОДЫ, ПОЛУЧЕННЫЕ НА ОСНОВАНИИ ПРОВЕДЕННЫХ РАСЧЕТОВ

Согласно п. 25 ФСО № 1, в случае использования нескольких подходов к оценке, а также использования в рамках какого-либо из подходов к оценке нескольких методов оценки, выполняется предварительное согласование их результатов с целью получения промежуточного результата полученного при применении подхода. При согласовании существенно отличающихся от промежуточных результатов оценки, полученных различными подходами или методами, в Отчете необходимо отразить проведенный анализ и установленную причину расхождений. Существенным признается такое отличие, при котором результат, полученный при применении одного подхода (метода), находится вне границ указанного Оценщиком диапазона стоимости, полученной при применении другого подхода (методов) (при наличии).

При согласовании результатов, в рамках применения каждого подхода Оценщик должен привести в Отчете об оценке описание процедуры соответствующего согласования. Если при согласовании используется взвешивание результатов, полученных при применении различных подходов к оценке, а также использовании разных методов в рамках применения каждого подхода, оценщик должен обосновать выбор использованных весов, присваиваемых результатам, полученным при применении различных подходов к оценке, а также использованию разных методов в рамках применения каждого подхода.

В рамках настоящего Отчета Оценщиком для определения стоимости объекта оценки был использован один подход – сравнительный, в связи с высоким соответствием данного подхода рыночным тенденциям, согласование не требуется.

**Таблица 10-1 Результаты оценки различными подходами**

№ п/п	Объект оценки	Результаты оценки, полученные при применении различных подходов к оценке		
		Затратный подход, руб.	Сравнительный подход, руб.	Доходный подход, руб.
1.	Земельный участок с кадастровым номером 50:09:0060309:1148, площадью 48 753 кв.м., категория земли – земли сельскохозяйственного назначения, разрешенное использование - для сельскохозяйственного производства, расположенный по адресу: обл. Московская, р-н Солнечногорский, с.п. Пешковское	Не применялся	2 562 000	Не применялся
2.	Земельный участок с кадастровым номером 50:09:0010520:43, площадью 367 086 кв.м., категория земли – земли сельскохозяйственного назначения, разрешенное использование - для сельскохозяйственного производства, расположенный по адресу: обл. Московская, р-н Солнечногорский, ЗАО "Солнечное"	Не применялся	15 671 000	Не применялся
<b>Итого</b>		-	<b>18 233 000</b>	-

### 10.2. ИТОГОВАЯ ВЕЛИЧИНА СТОИМОСТИ ОБЪЕКТА ОЦЕНКИ

На основании предоставленной информации, выполненного анализа и расчетов рекомендуемая нами итоговая величина рыночной (справедливой) стоимости объекта оценки, с необходимыми допущениями и ограничениями, по состоянию на дату оценки составляет:

**18 233 000 (Восемнадцать миллионов двести тридцать три тысячи) рублей,**<sup>17</sup>

**в том числе:**

№ п/п	Объект оценки	Площадь, кв.м.	Рыночная (справедливая) стоимость (округленно), руб.
1	Земельный участок с кадастровым номером 50:09:0060309:1148, площадью 48 753 кв.м., категория земли – земли сельскохозяйственного назначения, разрешенное использование - для сельскохозяйственного производства, расположенный по адресу: обл. Московская, р-н Солнечногорский, с.п. Пешковское	48 753	2 562 000

<sup>17</sup> В соответствии с подпунктом 6 пункта 2 статьи 146 главы 21 «Налог на добавленную стоимость» Налогового кодекса Российской Федерации операции по реализации земельных участков (долей в них) не облагаются налогом на добавленную стоимость.

**Отчет об оценке №441/20 рыночной (справедливой) стоимости земельных участков (2 ед.) общей площадью 415 839 кв. м. Категория земли – земли сельскохозяйственного назначения, разрешенное использование - для сельскохозяйственного производства, расположенных в Солнечногорском районе Московской области.**

№ п/п	Объект оценки	Площадь, кв.м.	Рыночная (справедливая) стоимость (округленно), руб.
2	- Земельный участок с кадастровым номером 50:09:0010520:43, площадью 367 086 кв.м., категория земли – земли сельскохозяйственного назначения, разрешенное использование - для сельскохозяйственного производства, расположенный по адресу: обл. Московская, р-н Солнечногорский, ЗАО "Солнечное"	367 086	15 671 000
	<b>Итого:</b>	<b>415 839</b>	<b>18 233 000</b>

Оценщик, Домарева К.О.





### Границы интервала стоимости объекта оценки

Согласно данным статьи «Практические рекомендации по определению возможных границ интервала итоговой стоимости» НП «СРОО «Экспертный совет», под ред. Ильина М.О, Лебединского В.И.<sup>18</sup> на интервал итоговой стоимости объекта оценки влияет три критерия:

**Таблица 10.2-1 Интервал итоговой стоимости объекта оценки**

Характеристика		Оборачиваемость объектов (частота сделок)		
		низкая (крупные объекты коммерческой недвижимости, объекты с уникальными характеристиками)	средняя (коммерческая недвижимость среднего масштаба)	высокая (стандартные квартиры и коммерческие объекты малого масштаба)
Развитость рынка	низкая (депрессивные регионы; объекты на значительном удалении от региональных центров)	+/- 30%	+/- 20%	+/- 15%
	средняя (региональные центры)	+/- 25%	+/- 15%	+/- 10%
	высокая (города - миллионники, крупные городские агломерации)	+/- 20%	+/- 10%	+/- 5%

Дополнительным критерием является качество (детализация) информации, использованной при проведении оценки.

На основе имитационного моделирования влияние качества (детализации) информации можно оценить в размере 0,9 – 1,1 от диапазона стоимости, указанного в таблице выше, поскольку развитость рынка земли можно охарактеризовать как высокую, а оборачиваемость объектов подобной площади (большие по площади объекты являются менее ликвидными) как среднюю.

Итоговый интервал определяется по следующей формуле:

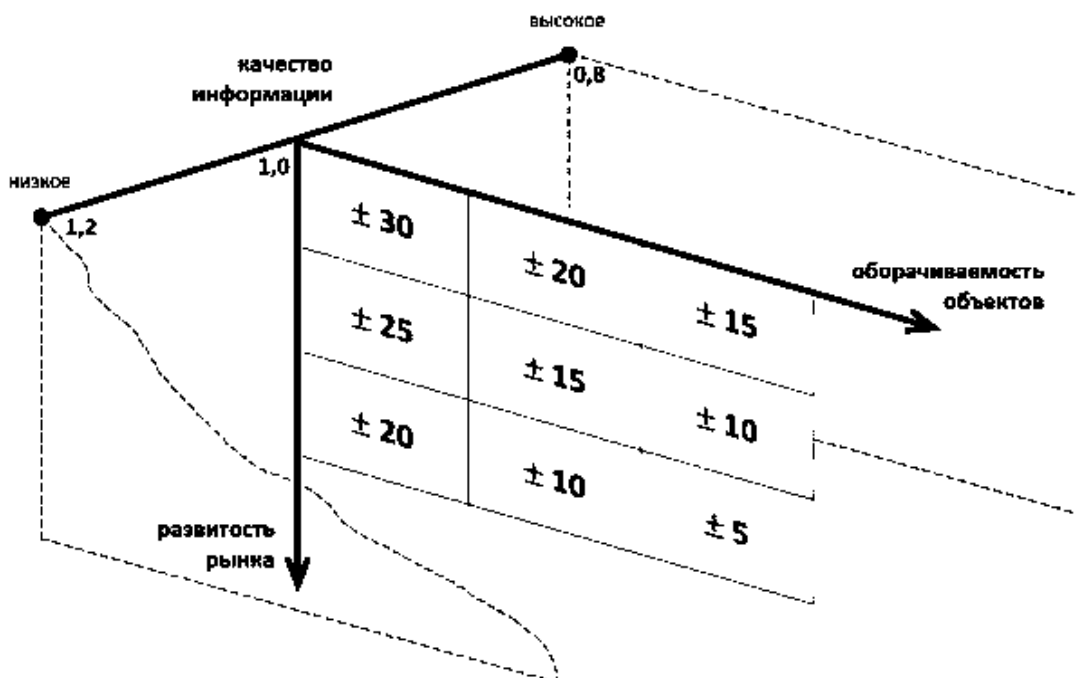
$$i = i_{1,2} * k_3, \text{ где:}$$

$i$  – итоговый интервал стоимости;

$i_{1,2}$  – интервал стоимости по критерию 1 и 2 (развитость рынка, оборачиваемость объектов);

$k_3$  – значение критерия 3 (0,9; 1,0 или 1,1).

Итоговая взаимосвязь указанных критериев и диапазона стоимости объектов недвижимости может быть представлена в виде трехмерной матрицы:



<sup>18</sup> [https://srosovnet.ru/content/editor/Vozmozhnye-granicy-interval-a-ito-govoj-stoimosti\\_statya.pdf](https://srosovnet.ru/content/editor/Vozmozhnye-granicy-interval-a-ito-govoj-stoimosti_statya.pdf)

В условиях пандемии значительно возрастает рыночная неопределенность и связанная с ней погрешность определения стоимости объектов оценки – расширяются границы интервалов, в которых может находиться итоговая величина стоимости.

В связи с ухудшением экономической ситуации, падения цен на энергоносители, неопределенностью влияния пандемии на экономику страны, так же учитывая местоположение, назначение объектов и их площадь оборачиваемость и развитость рынка принимается на низком уровне -30%. Величина третьего критерия согласно данным отображенным на трехмерной матрице принимается на уровне 1,2.

Следовательно, возможные границы интервала, в котором, по мнению Оценщика, находится рыночная стоимость оцениваемого объекта, составляет +/- 36%.

**Таблица 10.2-2 Возможные границы интервала**

№ п/п	Объект оценки	Нижняя граница интервала, руб.	Рыночная стоимость оцениваемого объекта	Верхняя граница интервала, руб.
1	Земельный участок с кадастровым номером 50:09:0060309:1148, площадью 48 753 кв.м., категория земли – земли сельскохозяйственного назначения, разрешенное использование - для сельскохозяйственного производства, расположенный по адресу: обл. Московская, р-н Солнечногорский, с.п. Пешковское	1 639 680	2 562 000	3 484 320
4	- Земельный участок с кадастровым номером 50:09:0010520:43, площадью 367 086 кв.м., категория земли – земли сельскохозяйственного назначения, разрешенное использование - для сельскохозяйственного производства, расположенный по адресу: обл. Московская, р-н Солнечногорский, ЗАО "Солнечное"	10 029 440	15 671 000	21 312 560
<b>Итого:</b>		<b>11 669 120</b>	<b>18 233 000</b>	<b>24 796 880</b>

Источник: расчет Оценщика

# ПРИЛОЖЕНИЕ 1. ПЕРЕЧЕНЬ ДАННЫХ, ИСПОЛЬЗОВАННЫХ ПРИ ПРОВЕДЕНИИ ОЦЕНКИ ОБЪЕКТА ОЦЕНКИ

## 1. ПРАВОВАЯ ИНФОРМАЦИЯ

1. Гражданский кодекс Российской Федерации;
2. Земельный кодекс Российской Федерации от 25 октября 2004 г. №136-ФЗ;
3. Федеральный закон от 25 октября 2001 года №137-ФЗ «О введении в действие Земельного кодекса Российской Федерации»;
4. Федеральный Закон РФ «Об оценочной деятельности в Российской Федерации» от 29 июля 1998 г. № 135-ФЗ;
5. Федеральный стандарт оценки «Общие понятия оценки, подходы к оценке и требования к проведению оценки (ФСО №1)», утвержден Приказом Минэкономразвития России № 297 от 20 мая 2015 года.
6. Федеральный стандарт оценки «Цель оценки и виды стоимости (ФСО №2)», утвержден Приказом Минэкономразвития России № 298 от 20 мая 2015 года.
7. Федеральный стандарт оценки «Требования к отчету об оценке (ФСО №3)», утвержден Приказом Минэкономразвития России № 299 от 20 мая 2015 года.
8. Федеральный стандарт оценки «Оценка недвижимости (ФСО №7)», утвержден Приказом Минэкономразвития России № 661 от 25 сентября 2014 года.
9. Международный стандарт финансовой отчетности (IFRS) 13 «Оценка справедливой стоимости» утвержденного приказом Минфина России от 18.07.2012 № 106н
10. Стандарты и правила оценочной деятельности Союза Специалистов Оценщиков «Федерация Специалистов Оценщиков», Утверждены Решением Советом Союза специалистов оценщиков «Федерация Специалистов Оценщиков» Протокол № 2 «03» октября 2016 г.

## 2. МЕТОДИЧЕСКАЯ ИНФОРМАЦИЯ

1. Методические рекомендации по определению рыночной стоимости земельных участков, утвержденные распоряжением Минимущества России от 06.03.2002 г. № 568-р в редакции распоряжения Минимущества России от 31.07.2002 № 2314-р.
2. Оценка стоимости земельных участков / Под общей редакцией В.П.Антонова – М.: ИД «Русская оценка», 2006.
3. «Справочник оценщика недвижимости - 2018. Земельные участки сельскохозяйственного назначения», Нижний Новгород, 2018 год», издание четвертое. Под редакцией Лейфера Л.А.
4. Данные сети Интернет ([www.avito.ru](http://www.avito.ru), [cian.ru](http://cian.ru), [www.domofond.ru](http://www.domofond.ru))

## ПРИЛОЖЕНИЕ 2. КОПИИ ДОКУМЕНТОВ, ПОДТВЕРЖДАЮЩИХ ПРАВОМОЧНОСТЬ ОЦЕНКИ



### СВИДЕТЕЛЬСТВО

о членстве в саморегулируемой организации оценщиков

Саморегулируемая организация «Союз «Федерация Специалистов Оценщиков» зарегистрирована Федеральной регистрационной службой в Едином государственном реестре саморегулируемых организаций оценщиков 23 декабря 2016 г. регистрационный № 0017.

Оценщик:

**Домарева Ксения Олеговна**

паспорт: серия 0711 № 625753, выдан 29.06.2012 г.  
ОТДЕЛЕНИЕ УФМС РОССИИ ПО СТАВРОПОЛЬСКОМУ КРАЮ В  
ЛЕВОКУМСКОМ РАЙОНЕ  
Код подразделения: 260-019

включен в реестр СРО «СФО»:

01.06.2018, регистрационный № 558

Оценщик имеет право осуществлять оценочную деятельность на всей территории Российской Федерации в соответствии с Федеральным законом «Об оценочной деятельности в Российской Федерации» № 135-ФЗ от 29.07.1998 г.

Срок действия настоящего свидетельства 1 год с даты выдачи.

Выдано «10» июня 2019г.



САМОРЕГУЛИРУЕМАЯ ОРГАНИЗАЦИЯ «СОЮЗ «ФЕДЕРАЦИЯ СПЕЦИАЛИСТОВ ОЦЕНЩИКОВ» зарегистрирована в Едином государственном реестре саморегулируемых организаций оценщиков 23 декабря 2016 года за № 0017



**Отчет об оценке №441/20 рыночной (справедливой) стоимости земельных участков (2 ед.) общей площадью 415 839 кв. м. Категория земли – земли сельскохозяйственного назначения, разрешенное использование - для сельскохозяйственного производства, расположенных в Солнечногорском районе Московской области.**



РОССИЙСКАЯ ФЕДЕРАЦИЯ

**ДИПЛОМ**

О ПРОФЕССИОНАЛЬНОЙ ПЕРЕПОДГОТОВКЕ

240000707

Диплом является документом установленного образца

Регистрационный номер  
111

Город  
Ставрополь

24 мая 2013 г.

Настоящий диплом выдан  
**Домаревой**  
**Ксении Олеговне**  
в том, что он(а) окончил(а)  
с «22» октября 2012 г. по «06» мая 2013 г.

прошел(а) профессиональную переподготовку в (на)  
Институте дополнительного профессионального образования  
Федерального государственного бюджетного образовательного  
учреждения высшего профессионального образования  
«Ставропольский государственный аграрный университет»  
по программе «Оценка собственности»  
специализация «Оценка стоимости предприятия (бизнеса)»  
Решением от  
06 мая 2013 года  
аттестационная комиссия  
удостоверяет право (соответствие квалификации)  
Домаревой Ксении Олеговны

на ведение профессиональной деятельности в сфере  
«Оценка собственности»  
специализация «Оценка стоимости предприятия (бизнеса)»

Президент комиссии *Колосов*  
Администратор *Алексеев*  
Секретарь *Волков*

М.П. 

040 "Компьютерная полиграфия", 2011 г., тираж - "5", лист № 47


**ДОГОВОР ПОЛИСА №20008В4003881  
СТРАХОВАНИЯ ОТВЕТСТВЕННОСТИ ОЦЕНЩИКА  
ПРИ ОСУЩЕСТВЛЕНИИ ОЦЕНОЧНОЙ ДЕЯТЕЛЬНОСТИ**

НАСТОЯЩИЙ СТРАХОВОЙ ПОЛИС УДОСТОВЕРЯЕТ ФАКТ ЗАКЛЮЧЕНИЯ ДОГОВОРА СТРАХОВАНИЯ ОТВЕТСТВЕННОСТИ ОЦЕНЩИКА ПРИ ОСУЩЕСТВЛЕНИИ ОЦЕНОЧНОЙ ДЕЯТЕЛЬНОСТИ (ДАЛЕЕ ТАКЖЕ – ДОГОВОРОМ СТРАХОВАНИЯ) В ФОРМЕ СТРАХОВОГО ПОЛИСА НА УСЛОВИЯХ, ИЗЛОЖЕННЫХ В НАСТОЯЩЕМ СТРАХОВОМ ПОЛИСЕ И СОДЕРЖАЩИХСЯ В ПРАВИЛАХ №114/2 СТРАХОВАНИЯ ОТВЕТСТВЕННОСТИ ОЦЕНЩИКА ПРИ ОСУЩЕСТВЛЕНИИ ОЦЕНОЧНОЙ ДЕЯТЕЛЬНОСТИ И СТРАХОВАНИЯ ОТВЕТСТВЕННОСТИ ЮРИДИЧЕСКОГО ЛИЦА С ПОСРЕДСТВОМ ОЦЕНЩИКА ЗАКЛЮЧИЛ ТРУДОВОЙ ДОГОВОР САО «ВСК» ОТ 15.05.2019 Г. (ДАЛЕЕ ТАКЖЕ – ПРАВИЛА СТРАХОВАНИЯ).

Страхователь (Ф.И.О.): Объект страхования:	Домарева Ксения Олеговна имущественные интересы, связанные с риском ответственности оценщика (Страхователя) по обязательствам, возникающим вследствие причинения ущерба (имущественного вреда) заказчику, заключившему договор на проведение оценки, и (или) третьим лицам в результате оценочной деятельности.
Страховой случай:	(с учетом всех положений, определений и исключений, предусмотренных Правилами страхования) установленный наступивший в законную силу решением арбитражного суда или приказом Страхователя факт причинения ущерба (имущественного вреда) действиями (бездействиями) оценщика (Страхователя) в результате нарушения требований федеральных стандартов оценки, стандартов и правил оценочной деятельности, установленных саморегулируемой организацией оценщиков, членом которой являлся оценщик на момент причинения ущерба (имущественного вреда).
Застрахованная деятельность):	оценочная деятельность, осуществляемая в соответствии с Федеральным законом Российской Федерации «Об оценочной деятельности в Российской Федерации».
Страховая сумма:	300 000,00 (Триста тысяч) рублей.
Страховая премия и порядок ее уплаты:	500,00 (Пятьсот) рублей (единовременно в срок до «27» сентября 2020 г.)
Срок действия Полиса:	с «28» сентября 2020 г. по «27» сентября 2021 г., но не ранее момента уплаты страховой премии в полном объеме.
Приложения:	Правила №114/2 страхования ответственности оценщика при осуществлении оценочной деятельности и страхования ответственности юридического лица с которым оценщик заключил трудовой договор, в редакции от «15» мая 2019 г. САО «ВСК».

**Особые условия страхования:**  
Лимит ответственности Страховщика по судным расходам и издержкам Страхователя, иным расходам Страхователя, понесенным в п.п. 10.5.2. – 10.5.4. Правил страхования, по всем страховым случаям (общая сумма страхового возмещения по таким расходам Страхователя) устанавливается в размере 30 000,00 (Тридцать тысяч) рублей.  
Условия страхования, изложенные в Правилах страхования и не оговоренные в настоящем Договоре страхования, заключенном в форме настоящего Страхового полиса, применяются. Положения настоящего Договора страхования, заключенного в форме настоящего Страхового полиса, имеют преимущественную силу (приоритет) над положениями Правил страхования (на основании п.3 ст. 943 Гражданского кодекса Российской Федерации).  
Настоящий договор заключен при участии в непосредственном участии ООО «Экзон», действующего на основании агентского договора № 0294680001 от 19.05.2016 г. с САО «ВСК».

**СТРАХОВАТЕЛЬ С ПРАВИЛАМИ № 114/2 СТРАХОВАНИЯ ОТВЕТСТВЕННОСТИ ОЦЕНЩИКА ПРИ ОСУЩЕСТВЛЕНИИ ОЦЕНОЧНОЙ ДЕЯТЕЛЬНОСТИ И СТРАХОВАНИЯ ОТВЕТСТВЕННОСТИ ЮРИДИЧЕСКОГО ЛИЦА, С КОТОРЫМ ОЦЕНЩИК ЗАКЛЮЧИЛ ТРУДОВОЙ ДОГОВОР, ОТ «15» МАЯ 2019 ГОДА САО «ВСК» ОЗНАКОМЛЕН, ОДИН ЭКЗЕМПЛЯР УКАЗАННЫХ ПРАВИЛ СТРАХОВАНИЯ ПОЛУЧИЛ.**

СТРАХОВЩИК:	СТРАХОВАТЕЛЬ:
Страховое акционерное общество «ВСК» Место нахождения: Российская Федерация, 121552, г. Москва, ул. Остринская, д.4, ИНН 7710026574 КПП 997950001 Р/с 40701810600020001241 в ПАО Сбербанк г. Москва К/с 30101830900000000225 БИК 044525265 Тел. 7 (495) 727-44-44	Домарева Ксения Олеговна ИНН: 26130385240 Дата рождения: 13.12.1989 Место рождения: С. ЛЕВОКУМСКОЕ ЛЕВОКУМСКОГО Р-НА СТАВРОПОЛЬСКОГО КРАЯ Паспорт: 0711 625763 29.06.2012 ОТДЕЛЕНИЕ УФМС РОССИИ ПО СТАВРОПОЛЬСКОМУ КРАЮ В ЛЕВОКУМСКОМ РАЙОНЕ Код подразделения: 760-019 Место жительства: 355028, Россия, Ставропольский край, г. Ставрополь, ул. Тулачевского, д. 302, кв. 353
От имени Страховщика М.П.  К.П. <i>Мельникова</i> Место подписи: Мельникова	К. О. Домарева Дата выдачи 27.09.2020 г.

**Отчет об оценке №441/20 рыночной (справедливой) стоимости земельных участков (2 ед.) общей площадью 415 839 кв. м. Категория земли – земли сельскохозяйственного назначения, разрешенное использование - для сельскохозяйственного производства, расположенных в Солнечногорском районе Московской области.**



<p>ПОЛИС (ДОГОВОР) № 0991R7769024219 СТРАХОВАНИЙ ОТВЕТСТВЕННОСТИ ЮРИДИЧЕСКОГО ЛИЦА ПРИ ОСУЩЕСТВЛЕНИИ ОЦЕНОЧНОЙ ДЕЯТЕЛЬНОСТИ</p> <p>г. Москва 17 декабря 2019 г.</p> <p>Настоящий Полис заключается на основании письменного Заявления на страхование ответственности оценщика и является неотъемлемой частью Заявления. Страхователь обязан возместить ущерб (страховую сумму) при наступлении предусмотренного настоящим Договором события (страхового случая), выплатить страховое возмещение в порядке установленных настоящим Договором страховых сумм и лимитов (страховых случаев), возместить расходы на оказание установленных настоящим Договором страховых услуг и лимитов (страховых случаев). Страхователь обязуется соблюдать условия настоящего Договора и действует в соответствии с Правилами страхования, профессиональной ответственности оценщика, утвержденных Страховщиком от 11.10.19г. (далее по тексту - Правила страхования). Права страхования принадлежат Страхователю. Договор и является его неотъемлемой частью. Возмещение сторон по настоящему Договору (права и обязанности) и иные условия Договора не ограничены настоящим Договором, регулируются Правилами страхования.</p> <p>Подписывая настоящий Договор, Страхователь подтверждает, что получил Правила страхования, ознакомлен с ними и соглашается возместить в случае если какому-либо из положений настоящего Договора противоречат Правила страхования, prima-установленный силу закона. Подписывая настоящий Договор, Страхователь подтверждает, что получил Правила страхования, ознакомлен с ними и соглашается возместить в случае если какому-либо из положений настоящего Договора противоречат Правила страхования, prima-установленный силу закона.</p>	<p><b>АЛЬФА СТРАХОВАНИЕ</b></p> <p>АО «АльфаСтрахование» г. Москва, ул. Шаболова д. 31, стр. Б ИНН 7713056834, КПП 770201001 рис 40701610901300000055 в АО «Альфа-Банк», БИК 044525563</p> <p>Общество с ограниченной ответственностью «ФинОлема» 123007, г. Москва, Хорошевское шоссе, д. 32А ИНН: 7707786600</p>
<p><b>СТРАХОВАТЕЛЬ</b></p>	<p>Настоящий Договор вступает в силу с 00 часов 00 минут 1 января 2020 г. и действует по 23 часа 55 минут 31 декабря 2020 г. включительно. Указанный в настоящем разделе срок является для целей настоящего Договора сроком действия. Правила страхования периода страхования. Порядок прекращения настоящего Договора стороны. Правила страхования.</p> <p><b>СТРАХОВАЯ СУММА, СОСТАВЛЯЮЩАЯ ЛИМИТ ОТВЕТСТВЕННОСТИ, ПО ВОЗМЕЩЕНИЮ СУДЬЕЙ ИЛИ РАБОДАЮЩИМ СТРАХОВАТЕЛЕМ ПО ВСЕМ СТРАХОВЫМ СЛУЧАЯМ, ПРОИЗОШЕДШИМ В ТЕЧЕНИЕ СРОКА ДЕЙСТВИЯ НАСТОЯЩЕГО ДОГОВОРА, СОСТАВЛЯЕТ 10% ОТ СТРАХОВОЙ СУММЫ НА УСТАНОВЛЕННУЮ ОЦЕНОЧНУЮ СУММУ.</b></p>
<p><b>СРОК ДЕЙСТВИЯ ДОГОВОРА</b></p>	<p>Страховая премия по настоящему Договору составляет 35 000 000 руб. (Тридцать пять тысяч рублей) 00 копеек и должна быть оплачена Страхователем путем единовременного безналичного перечисления на расчетный счет Страховщика в срок до 1 января 2020 г. в соответствии со счетом Страховщика. В случае неплаты страховой премии в размере и в срок, предусмотренные настоящим Договором, последний автоматически прекращает свое действие со дня, следующего за последним днем срока оплаты. Автоматически возобновляется действие договора, если Страхователь своевременно уведомит Страховщика о продлении срока действия договора и о внесении в него подписанных Страхователем изменений. Срок действия настоящего Договора составляет 12 месяцев. Страхователь обязан возместить в случае страховой претензии часть страховой премии за время, в течение которого действовало страхование, на основании счета Страховщика.</p>
<p><b>СТРАХОВАЯ СУММА, СОСТАВЛЯЮЩАЯ ЛИМИТ ОТВЕТСТВЕННОСТИ, ПО ВОЗМЕЩЕНИЮ СУДЬЕЙ ИЛИ РАБОДАЮЩИМ СТРАХОВАТЕЛЕМ ПО ВСЕМ СТРАХОВЫМ СЛУЧАЯМ, ПРОИЗОШЕДШИМ В ТЕЧЕНИЕ СРОКА ДЕЙСТВИЯ НАСТОЯЩЕГО ДОГОВОРА, СОСТАВЛЯЕТ 10% ОТ СТРАХОВОЙ СУММЫ НА УСТАНОВЛЕННУЮ ОЦЕНОЧНУЮ СУММУ.</b></p>	<p>В случае оплаты страховой премии в сумме меньше, чем предусмотрено в настоящем Договоре, в случае возврата полученную сумму Страхователем в течение 3 (трех) дней с даты ее получения. При этом Страхователь обязуется возместить в пользу Страховщика сумму, равную разнице между страховой суммой Страховой суммы, лимиты ответственности и сумми страховой премии по настоящему Договору указанные в российских рублях.</p> <p>Объектом страхования являются не противоречащие законодательству территории страхования имущества интересы Страхователя, связанные с А) риском наступления ответственности за причинение вреда имущественным интересам Выгодоприобретателей в результате нарушения Страхователем договора страхования. Б) риском наступления ответственности за причинение вреда имущественным интересам Выгодоприобретателей в результате нарушения требований Федерального закона «О защите прав потребителей» от 07.02.09 № 23-ФЗ (далее по тексту - Закон), в котором содержатся требования к исполнению требований законодательства Российской Федерации в области оценочной деятельности, стандартов и правил оценочной деятельности. В) риском возникновения непредвиденных судебных и иных расходов Страхователя, в связи с возмещением им имущественных интересов (иски, претензии) о возмещении вреда, риск наступления ответственности за причинение вреда имущественным интересам Выгодоприобретателей.</p>
<p><b>СТРАХОВОЙ РИСК</b></p>	<p>По настоящему Договору риски, по которым осуществляется страхование, в соответствии с Правилами страхования являются следующие: Страхователь претензии (иски, требования) о возмещении вреда, нанесенного третьим лицам (выгодоприобретателям) в результате А) нарушения Страхователем договора страхования. Б) неисполнения Страхователем требований законодательства Российской Федерации в области оценочной деятельности, стандартов и правил оценочной деятельности. В) неисполнения Страхователем требований законодательства Российской Федерации в области оценочной деятельности, стандартов и правил оценочной деятельности. В) риском возникновения непредвиденных судебных и иных расходов Страхователя, в связи с возмещением им имущественных интересов (иски, претензии) о возмещении вреда, нанесенного третьим лицам (выгодоприобретателям) в результате нарушения Страхователем договора страхования. Б) неисполнения Страхователем требований законодательства Российской Федерации в области оценочной деятельности, стандартов и правил оценочной деятельности. В) неисполнения Страхователем требований законодательства Российской Федерации в области оценочной деятельности, стандартов и правил оценочной деятельности.</p>

<p><b>ОЦЕНОЧНАЯ ДЕЯТЕЛЬНОСТЬ</b></p> <p>возникновение непредвиденных судебных и иных расходов Страхователя, связанных с заявлениями в суд требованиями (исками, претензиями) о возмещении вреда, риск наступления ответственности за причинение вреда злостран по договору страхования при условии что такие расходы не являются для Страхователя частью его имущества. Страхователь обязуется возместить в пользу Страховщика сумму, равную разнице между страховой суммой Страховой суммы, лимиты ответственности и сумми страховой премии по настоящему Договору указанные в российских рублях.</p> <p>Профессиональная деятельность сотрудников Страхователя, направленная на установление и оценку стоимости объектов рыночной или иной, предусмотренной Федеральными стандартами оценки, стоимости. Сотрудниками Страхователя признаются оценщики – физические лица, право осуществления оценочной деятельности которых подтверждено соответствующим государственным актом 24 Федерального закона от 07.09.2016 № 340-ФЗ «О государственном регулировании деятельности оценщиков (оценочной) деятельности на основании трудового договора, заключенного со Страхователем.</p> <p>По настоящему Договору страхование не проводится (не распространяется) на требования, претензии, иски о возмещении вреда, указанные в п. 3.7. Правил страхования.</p> <p>Правила страхования.</p> <p>Получение Страхователем в сумму страхового возмещения в случаях, предусмотренных в п. 10.15 Правил страхования.</p> <p>Получение Страхователем в сумму страхового возмещения в случаях, предусмотренных в п. 10.15 Правил страхования.</p> <p>Исключением является возмещение расходов по возмещению вреда, нанесенного третьим лицам (Выгодоприобретателям):</p> <ul style="list-style-type: none"> <li>• расходы Страхователя, связанные с возмещением ответственности Страхователя в случаях, предусмотренных в п. 10.15 Правил страхования;</li> <li>• расходы Страхователя, связанные с возмещением ответственности Страхователя в случаях, предусмотренных в п. 10.15 Правил страхования;</li> <li>• расходы Страхователя, связанные с возмещением ответственности Страхователя в случаях, предусмотренных в п. 10.15 Правил страхования;</li> <li>• расходы Страхователя, связанные с возмещением ответственности Страхователя в случаях, предусмотренных в п. 10.15 Правил страхования;</li> </ul> <p>застрахован по договору страхования, названного от наступления ответственности Страхователя за причинение вреда.</p>	<p>По настоящему Договору в сумму страхового возмещения не включаются (возмещению не подлежат) убытки, расходы, указанные в п. 10.8 Правил страхования.</p> <p>Страхователь обязан при обнаружении обстоятельств, которые могут послужить основанием для прекращения действия настоящего Договора, уведомить Страховщика в письменной форме в течение 5 (пяти) рабочих дней с момента наступления события, о котором сообщено в письме, по адресу Страхователя, указанного в п. 10.15 Правил страхования, в письменном виде сообщив о событии. Страхователь должен уведомить Страховщика в письменном виде сообщив о событии. Страхователь должен уведомить Страховщика в письменном виде сообщив о событии. Страхователь должен уведомить Страховщика в письменном виде сообщив о событии. Страхователь должен уведомить Страховщика в письменном виде сообщив о событии.</p> <p>Адресу Российской Федерации, 119162, г. Москва, ул. Шаболова д. 31, стр. Б.</p> <p>Страховщик обязан при наступлении страхового случая произвести выплату страхового возмещения в соответствии со сроками, указанными в п. 10.15 Правил страхования.</p> <p>Получение Страхователем в сумму страхового возмещения в случаях, предусмотренных в п. 10.15 Правил страхования.</p> <p>Исключением является возмещение расходов по возмещению вреда, нанесенного третьим лицам (Выгодоприобретателям):</p> <ul style="list-style-type: none"> <li>• расходы Страхователя, связанные с возмещением ответственности Страхователя в случаях, предусмотренных в п. 10.15 Правил страхования;</li> <li>• расходы Страхователя, связанные с возмещением ответственности Страхователя в случаях, предусмотренных в п. 10.15 Правил страхования;</li> <li>• расходы Страхователя, связанные с возмещением ответственности Страхователя в случаях, предусмотренных в п. 10.15 Правил страхования;</li> <li>• расходы Страхователя, связанные с возмещением ответственности Страхователя в случаях, предусмотренных в п. 10.15 Правил страхования;</li> </ul>
<p><b>ПРАВА ОБЯЗАННОСТИ СТОРОН</b></p>	<p>Срок и порядок выплаты согласовываются сторонами дополнительно и отражаются в Соглашении сторон о сроках выплаты страхового возмещения. Страхователь обязан возместить в пользу Страхователя сумму, равную разнице между страховой суммой Страховой суммы, лимиты ответственности и сумми страховой премии по настоящему Договору указанные в российских рублях.</p> <p>Срок и порядок выплаты согласовываются сторонами дополнительно и отражаются в Соглашении сторон о сроках выплаты страхового возмещения. Страхователь обязан возместить в пользу Страхователя сумму, равную разнице между страховой суммой Страховой суммы, лимиты ответственности и сумми страховой премии по настоящему Договору указанные в российских рублях.</p>
<p><b>ТЕРРИТОРИЯ СТРАХОВАНИЯ</b></p>	<p>Все споры и разногласия, которые возникнут между Сторонами по настоящему Договору и в связи с ним, разрешаются в соответствии с законодательством Российской Федерации. В случае если Стороны не пришли к соглашению, все споры рассматриваются в порядке, установленном законодательством Российской Федерации по месту нахождения Страхователя.</p> <p>Настоящий договор составлен в 2 (двух) экземплярах на русском языке, по одному для каждой из Сторон. Оба экземпляра имеют одинаковую юридическую силу.</p> <p>Первое подписанное Страхователем и Страховщиком, заверенное печатью Страхователя, является оригиналом. Копии являются:</p> <ul style="list-style-type: none"> <li>- акт ИП Елен. Дмитрий Александрович, агентский договор №АИП113 от 31/05/2013, тел +7 (800) 102-21-64, эл. почта: eip@alfabank.ru</li> <li>- акт ИП Елен. Дмитрий Александрович, агентский договор №АИП113 от 31/05/2013, тел +7 (800) 102-21-64, эл. почта: eip@alfabank.ru</li> </ul> <p>Первое подписанное Страхователем, ответственность за взаимодействие со Страховщиком. Подписание Ирина и Коженин Александр Александрович, тел +7 (495) 786-06-69, эл. почта: info@alfabank.ru, эл. почта: alexander.kozhenin@alfabank.ru</p>
<p><b>ПОРЯДОК РАШЕШЕНИЯ СПОРОВ</b></p>	<p>1. Заявление Страхователя на страхование ответственности оценщика.</p> <p>2. Правила страхования профессиональной ответственности оценщика АО «АльфаСтрахование» от 02.11.2019г.</p>
<p><b>ЗАКЛЮЧИТЕЛЬНЫЕ ПОЛОЖЕНИЯ</b></p>	<p><b>СТРАХОВАТЕЛЬ:</b> Общество с ограниченной ответственностью «ФинОлема»</p> <p><b>СТРАХОВЩИК:</b> АО «АльфаСтрахование»</p> <p>Ивановой Натальи Павловны, в лице Руководителя Дирекции Александр Александровича, действующего на основании доверенности №12078 от 01.08.2018 г.</p> <p>Договор №0991R7769024219 г. Москва, ул. Шаболова д. 31, стр. Б</p>

# ПРИЛОЖЕНИЕ 3. ОБЪЕКТЫ-АНАЛОГИ, ИСПОЛЬЗОВАННЫЕ В РАСЧЕТАХ

Аналог №1

<https://www.cian.ru/sale/suburban/204423871>

The screenshot shows a real estate listing on the website cian.ru. The main listing is for a 416 sq.m. plot in the Dmitrovskiy district of the Moscow region. The price is 2,500,000 RUB. The listing includes a main photo and a gallery of 12 smaller photos. A statistics window is open, showing the number of views for the last 10 days.

**Участок, 416 сот.**  
 Московская область, Дмитровский городской округ, Овчино деревня. На карте  
 Дмитровское шоссе, 50 км от МКАД. Рогачевское шоссе, 50 км от МКАД

**2 500 000 Р** в 010 руб.  
 Средняя ставка за прошлый месяц - 7,12%  
 +7 926 943-93-13

**Статистика просмотров за последние 10 дней**  
 1442 просмотра с даты создания объявления 01.04.2019  
 29 просмотров за последние 10 дней

Дата	Просмотры
12.12	4
13.12	3
14.12	1
15.12	4
16.12	3
17.12	1
18.12	8
19.12	1
20.12	4
21.12	2

**416 сот.** Фермерское хозяйство  
 Площадь Статус земли

Продается земельный участок под крестьянского фермерского хозяйства. Рядом с участком лес, озеро.

Продажа участка 416сот. Московская область, Дмитровский городской округ, Овчино деревня - база ЦИАН, объявление 204423871 - Google Chrome

Буфер обмена (7 из 24)  
 Объект добавлен в буфер.

**Отчет об оценке №441/20 рыночной (справедливой) стоимости земельных участков (2 ед.) общей площадью 415 839 кв. м. Категория земли – земли сельскохозяйственного назначения, разрешенное использование - для сельскохозяйственного производства, расположенных в Солнечногорском районе Московской области.**



Участки

**50:04:0230224:11**  
 обл. Московская, р-н Дмитровский, с/о Подъячевский, д. Поповка

План ЗУ → План КК →

Информация	Услуги
Статус:	Ранее учтенный
Адрес:	обл. Московская, р-н Дмитровский, с/о Подъячевский, д. Поповка
Категория земель:	Земли сельскохозяйственного назначения
Форма собственности:	-
Кадастровая стоимость:	162 240 руб.
Дата определения ИС:	01.01.2018
Дата внесения сведений о ИС:	15.01.2019
Дата утверждения ИС:	-
Дата применения ИС:	-
Уточненная площадь:	41 600 кв. м
Разрешенное использование:	Для ведения крестьянского (фермерского) хозяйства

ПЛК © Росреестр 2010-2020 | Картографическая основа РФ © Росреестр 2011 | Яндекс

Искать вдоль маршрута

Все

● МКАД, съезд 81

● Территориальное управление №3 Адм...

Добавить точку Сбросить

Параметры

Отправление сейчас

**1 ч** Прибытие в 14:17  
60 км, без учета пробок

**59 мин** Прибытие в 14:16  
54 км, без учета пробок  
[Посмотреть подробнее](#)

**1 ч 3 мин** Прибытие в 14:20  
62 км, без учета пробок

Отправьте этот маршрут на телефон

Яндекс

**Отчет об оценке №441/20 рыночной (справедливой) стоимости земельных участков (2 ед.) общей площадью 415 839 кв. м. Категория земли – земли сельскохозяйственного назначения, разрешенное использование - для сельскохозяйственного производства, расположенных в Солнечногорском районе Московской области.**



## Аналог №2

[https://www.avito.ru/klin/zemelnye\\_uchastki/uchastok\\_5.28\\_ga\\_snt\\_dnp\\_916566851](https://www.avito.ru/klin/zemelnye_uchastki/uchastok_5.28_ga_snt_dnp_916566851)

Клин - Недвижимость - Земельные участки - Купить - Сельскохозяйственные (СНТ, ДНП)

### Участок 5.28 га (СНТ, ДНП)

3 000 000 ₽

8 977 755-94-01

Написать сообщение

Дмитрий  
Частное лицо  
На Авито с мая 2016  
Завершено 2 объявления

2 объявления пользователя

Подписаться на продавца

№ 916566851, 0045 (+8)

Площадь: 528 сот.; Расстояние до города: 50 км

Московская область, г.о. Клин  
Ленинградское шоссе, 50 км

Показать карту

Готовые кухни в идеальном состоянии. На любой вкус и бюджет. Выберите с выгодой.

Кухни мечты. Скидки до 75%

Открыть

20 км от МКАД

Фиделькино

Буфер обмена (8 из 24)  
Объект не добавлен в буфер: удалите объекты для увеличения доступного места

---

https://www.googleadservices.com/pagead/aclk?sa=L&ai=CE2xNVIHgX5zCl2t6g5Ytr\_4DPqYntg8uqVhuYMwlZ3ARABUj\_P9h5ghXshwdwAG7u5Wca8g8BqkClrGH5WY9TT7gAgCoAwHIAwqqqBJICT9AvZEnLK1ILiz7o8MSBRF

Участок 5.28 га (СНТ, ДНП)

3 000 000 ₽

8 977 755-94-01

Написать сообщение

Дмитрий  
Частное лицо  
На Авито с мая 2016  
Завершено 2 объявления

2 объявления пользователя

Подписаться на продавца

№ 916566851, 0045 (+8)

Площадь: 528 сот.; Расстояние до города: 50 км

Московская область, г.о. Клин  
Ленинградское шоссе, 50 км

Показать карту

Продается земля с/х назначения. 2 смежных участка по 2,64 га (50.03.0040180.0114 и 50.03.0040180.0115) вместе за 3000000 руб. или раздельно по 1500000 руб. Возможны обмен или аренда. Расположены в 2,5 км от д. Давыдого и Ленинградского шоссе, в 7 км г. Клин, в 15 км от г. Солнечногорск. Участки граничат с д. Покров, круглогодичный подъезд по отличной асфальтовой дороге. Электричество на участке, свободные мощности водопровод на границе, общественный транспорт. Деревья и кустарники отсутствуют. В 2017-2019 г. производилось дискование участков и обработка гербицидами. Участки продаются вместе 5,2 га или раздельно по 2,64 га. Возможно выделение участков меньшего размера по 8000 руб. за 1 сотку.

Похожие объявления

Фиделькино 21 000 руб

Приозерный 15 000 руб

ИЖС Мононо 150 000 руб

Буфер обмена (8 из 24)  
Объект не добавлен в буфер: удалите объекты для увеличения доступного места

Сообщения

**Отчет об оценке №441/20 рыночной (справедливой) стоимости земельных участков (2 ед.) общей площадью 415 839 кв. м. Категория земли – земли сельскохозяйственного назначения, разрешенное использование - для сельскохозяйственного производства, расположенных в Солнечногорском районе Московской области.**



Участки 56.268024 36.809196

**50:03:0040180:115**  
 обл. Московская, р-н Клинский, д. Покров

План ЗУ → План КК →

Информация	Услуги
Адрес:	обл. Московская, р-н Клинский, д. Покров
Категория земель:	Земли сельскохозяйственного назначения
Форма собственности:	-
Кадастровая стоимость:	160 776 руб.
Дата определения ИС:	01.01.2018
Дата внесения сведений о ИС:	15.01.2019
Дата утверждения ИС:	-
Дата применения ИС:	-
Уточненная площадь:	26 400 кв. м
Разрешенное использование:	Для сельскохозяйственного производства
по документу:	Для сельскохозяйственного производства

Участки 56.266609 36.808857

**50:03:0040180:114**  
 обл. Московская, р-н Клинский, вблизи д. Покров

План ЗУ → План КК →

Информация	Услуги
Тип:	Объект недвижимости
Вид:	Земельный участок
Кадастровый номер:	50:03:0040180:114
Кадастровый квартал:	50:03:0040180
Статус:	Ранее учтенный
Адрес:	обл. Московская, р-н Клинский, вблизи д. Покров
Категория земель:	Земли сельскохозяйственного назначения
Форма собственности:	-
Кадастровая стоимость:	160 776 руб.
Дата определения ИС:	01.01.2018
Дата внесения сведений о ИС:	17.01.2019
Дата утверждения ИС:	-

Искать вдоль маршрута

Все

МКАД, съезд 75

городской округ Клин

Добавить точку Сбросить

Параметры Отправление сейчас

**1 ч 1 мин** Прибытие в 14:44  
 67 км, без учета пробок

Посмотреть подробнее

Отправьте этот маршрут на телефон Отправить

**КОРТРОС®**

**Отчет об оценке №441/20 рыночной (справедливой) стоимости земельных участков (2 ед.) общей площадью 415 839 кв. м. Категория земли – земли сельскохозяйственного назначения, разрешенное использование - для сельскохозяйственного производства, расположенных в Солнечногорском районе Московской области.**




## Аналог №3

https://www.avito.ru/solnechnogorsk/zemelnye\_uchastki/uchastok\_4.6\_ga\_snt\_dnp\_1922338639

Участок 4.6 га (СНТ, ДНП) 3 600 000 ₽

Добавить в избранное Добавить закладку 7 декабря в 22:21



8 926 564-72-85

Написать сообщение


Даниил  
Частное лицо  
На Авито с октября 2016  
Завершено 3 объявления

Подписаться на продавца

№ 1922338639, 1415 (+8)

Площадь: 460 сот.; Расстояние до города: 54 км

Московская область, г.о. Солнечногорск, д. Новый Стан  
Рогачёвское шоссе, 54 км [Скрыть карту](#)



https://www.googleadservices.com/pagead/aclick?sa=L&ai=CjMjC-  
cggX4H5D5fe6w5fgpmYCPZuM1g2aiWo8oM2tkeEAegN8\_2HmCEleyF382gAeL--  
PUCyAECqQI\_tPKKLoxMPuACAKgDacgDCKoEeQJPOPyaznIhTMZRz290Ta6kZOEyKt6FpLW5uDYH0on5q...

Буфер обмена (10 из 24)  
Объект добавлен в буфер.

---

Участок 4.6 га (СНТ, ДНП) 3 600 000 ₽

8 926 564-72-85

Написать сообщение


Даниил  
Частное лицо  
На Авито с октября 2016  
Завершено 3 объявления

Подписаться на продавца

№ 1922338639, 1415 (+8)

Площадь: 460 сот.; Расстояние до города: 54 км

Московская область, г.о. Солнечногорск, д. Новый Стан  
Рогачёвское шоссе, 54 км [Скрыть карту](#)



Рядом река, лес.  
Хорошая федеральная дорога.  
Все коммуникации рядом.  
Назначение земли - фермерское хозяйство. КФХ, с разрешением до 20% застройки.  
Отлично место для дома, хозяйства и склада.  
4.6 ГА  
Кадастровый номер - 50-09-0010617-13

Буфер обмена (11 из 24)  
Объект не добавлен в буфер:  
удалите объекты для увеличения  
доступного места

Сообщения

**Отчет об оценке №441/20 рыночной (справедливой) стоимости земельных участков (2 ед.) общей площадью 415 839 кв. м. Категория земли – земли сельскохозяйственного назначения, разрешенное использование - для сельскохозяйственного производства, расположенных в Солнечногорском районе Московской области.**

Участки 50:09:0010617:13

**50:09:0010617:13**  
 обл. Московская, р-н Солнечногорский, с/пос. Смирновское, в районе д.Ворожьево

План ЗУ → План КК →

Информация	Услуги
Адрес:	обл. Московская, р-н Солнечногорский, с/пос. Смирновское, в районе д.Ворожьево
Категория земель:	Земли сельскохозяйственного назначения
Форма собственности:	-
Кадастровая стоимость:	95 291,48 руб.
Дата определения ИС:	01.01.2018
Дата внесения сведений о ИС:	15.01.2019
Дата утверждения ИС:	-
Дата применения ИС:	-
Уточненная площадь:	47 174 кв. м
Разрешенное использование:	Для ведения крестьянского (фермерского) хозяйства
По документу:	-

Искать вдоль маршрута

Все

● МКАД, съезд 75

● территориальное управление Смирно...

Добавить точку Сбросить

Параметры 2 Отправление сейчас

**58 мин** Прибытие в 10:51  
60 км, без учета пробок  
[Посмотреть подробнее](#)

**1 ч 16 мин** Прибытие в 11:09  
81 км, без учета пробок

Отправьте этот маршрут на телефон Отправить

**ГАЗПРОМБАНК**  
Дом — это когда

Бuffer обмена (24 из 24)  
Объект не добавлен в буфер: удалите объекты для увеличения доступного места

территориальное управление Смирновское

МКАД, съезд 75

**Отчет об оценке №441/20 рыночной (справедливой) стоимости земельных участков (2 ед.) общей площадью 415 839 кв. м. Категория земли – земли сельскохозяйственного назначения, разрешенное использование - для сельскохозяйственного производства, расположенных в Солнечногорском районе Московской области.**



## ПРИЛОЖЕНИЕ 4. КОПИИ ДОКУМЕНТОВ ОБ ОБЪЕКТЕ ОЦЕНКИ

ФГИС ЕГРН <small>Федеральное государственное учреждение «Федеральный центр регистрации недвижимости»</small>		
Выписка из Единого государственного реестра недвижимости об объекте недвижимости		
сформированная в соответствии с требованиями Федерального закона от 21.01.2020 г. № 20/2020-ФЗ, вступившего в силу с 01.01.2020 г., и содержащая сведения об объекте недвижимости государственного ресурса		
на основании запроса от 21.01.2020 г., поступившего на рассмотрение 23.01.2020 г., сообщая, что согласно запросу Единого государственного ресурса недвижимости:		
<b>Земельный участок</b>		
Лист №: <b>1</b>	Район Л.:	Всего листов выписки: <b>1</b>
Дата: <b>23.01.2020</b>	№: <b>99/01/006/009/148</b>	№: <b>50/09/006/009/148</b>
Кладовый номер:		
Номер кадастрового квартала:	50/09/006/009	
Дата присвоения кадастрового номера:	28.11.2019	
Ранжированный государственный учетный номер:	данные отсутствуют	
Адрес:	Российская Федерация, Московская область, Солнечногорский район, с/п Пешковское	
Площадь:	44753 кв. м	
Кадастровая стоимость, руб.:	326157,57	
Кадастровые номера расположенных в пределах земельного участка объектов недвижимости:	данные отсутствуют	
Кадастровые номера объектов недвижимости, из которых образован объект недвижимости:	50/09/006/009/502	
Кадастровые номера образующих объектов недвижимости:	данные отсутствуют	
Сведения о включении объекта недвижимости в состав предприятия как имущественного комплекса:		
Государственный регистратор:	ФГИС ЕГРН	инициалы, фамилия
полномоченное лицо:		
		М.П.

**Отчет об оценке №441/20 рыночной (справедливой) стоимости земельных участков (2 ед.) общей площадью 415 839 кв. м. Категория земли – земли сельскохозяйственного назначения, разрешенное использование - для сельскохозяйственного производства, расположенных в Солнечногорском районе Московской области.**



Рисунок 1

Выписка из Единого государственного реестра недвижимости об объекте недвижимости:  
Объект недвижимости: земельный участок №441/20

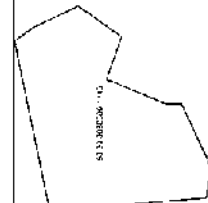
Информация об объекте	
Лист № 3	Листов всего 3
№ документа	№ документа в базе
№ документа в базе	№ документа в базе
	
Масштаб: 1:2000	Условные обозначения:
Государственный регистрационный номер	ЮРИДИЧЕСКИЙ АДРЕС
Государственный регистрационный номер	ЮРИДИЧЕСКИЙ АДРЕС
М.П.	

Рисунок 2

Выписка из Единого государственного реестра недвижимости об объекте недвижимости:  
Субъект недвижимости: земельный участок №441/20

Информация об объекте	
Лист № 2	Листов всего 2
№ документа	№ документа в базе
№ документа в базе	№ документа в базе
<p>1. Проведение кадастровых работ по установлению границ земельного участка.</p> <p>2. Работы по кадастровому учету земельного участка №441/20.</p> <p>3. Проведение кадастровых работ по установлению границ земельного участка.</p> <p>4. Проведение кадастровых работ по установлению границ земельного участка.</p> <p>5. Проведение кадастровых работ по установлению границ земельного участка.</p> <p>6. Проведение кадастровых работ по установлению границ земельного участка.</p> <p>7. Проведение кадастровых работ по установлению границ земельного участка.</p> <p>8. Проведение кадастровых работ по установлению границ земельного участка.</p> <p>9. Проведение кадастровых работ по установлению границ земельного участка.</p> <p>10. Проведение кадастровых работ по установлению границ земельного участка.</p> <p>11. Проведение кадастровых работ по установлению границ земельного участка.</p>	
М.П.	

Лист 11  
Выписка из Единого государственного реестра недвижимости об объекте недвижимости  
Объект недвижимости: Земельный участок

Информация об объекте		Дата выписки: 2023-08-11		Содержание выписки: Земельный участок	
№ документа	Дата документа	№ документа	Дата документа	№ документа	Дата документа
1	2	3	4	5	6
1	1	2	3	4	5
2	2	3	4	5	6
3	3	4	5	6	7
4	4	5	6	7	8
5	5	6	7	8	9
6	6	7	8	9	10
7	7	8	9	10	11
8	8	9	10	11	12
9	9	10	11	12	13
10	10	11	12	13	14
11	11	12	13	14	15

Лист 12  
Выписка из Единого государственного реестра недвижимости об объекте недвижимости  
Объект недвижимости: Земельный участок

Информация об объекте		Дата выписки: 2023-08-11		Содержание выписки: Земельный участок	
№ документа	Дата документа	№ документа	Дата документа	№ документа	Дата документа
1	2	3	4	5	6
1	1	2	3	4	5
2	2	3	4	5	6
3	3	4	5	6	7
4	4	5	6	7	8
5	5	6	7	8	9
6	6	7	8	9	10
7	7	8	9	10	11
8	8	9	10	11	12
9	9	10	11	12	13
10	10	11	12	13	14
11	11	12	13	14	15





Таблица 1

Выписка из Единого государственного реестра недвижимости об объекте недвижимости  
Сведения о государственном кадастре недвижимости

Table with 3 columns: Земельный участок, Землепользователь, Земельный кадастровый номер. Rows contain details for land plot No. 50:08/004/000/009, owner name, and cadastral number 50:08/004/000/009.

Таблица 2

Выписка из Единого государственного реестра недвижимости об объекте недвижимости  
Сведения о зарегистрированных правах

Table with 3 columns: Вид государственного реестра недвижимости, Вид государственного реестра недвижимости, Вид государственного реестра недвижимости. Rows contain details for land plot No. 50:08/004/000/009, owner name, and cadastral number.



Таблица 17

Выявлены в Едином государственном реестре недвижимости объекты недвижимости

№ участка в Едином государственном реестре недвижимости	№ участка в Едином государственном реестре недвижимости	№ участка в Едином государственном реестре недвижимости
21/02/001/2018/009/009	21/02/001/2018/009/009	21/02/001/2018/009/009

Сводная таблица результатов расчета рыночной стоимости объектов недвижимости

№ объекта недвижимости	Коэффициенты			Описание параметров и величин	Уровни выявленных объектов недвижимости
	Х	У	З		
1	2	3	4	5	6
16	51182,96	215517,61		земельный участок	0,3
17	51182,96	215517,61		земельный участок	0,3
18	51182,96	215517,61		земельный участок	0,3
19	51182,96	215517,61		земельный участок	0,3
20	51182,96	215517,61		земельный участок	0,3
21	51182,96	215517,61		земельный участок	0,3
22	51182,96	215517,61		земельный участок	0,3
23	51182,96	215517,61		земельный участок	0,3
24	51182,96	215517,61		земельный участок	0,3
25	51182,96	215517,61		земельный участок	0,3
26	51182,96	215517,61		земельный участок	0,3
27	51182,96	215517,61		земельный участок	0,3
28	51182,96	215517,61		земельный участок	0,3
29	51182,96	215517,61		земельный участок	0,3
30	51182,96	215517,61		земельный участок	0,3

Итого выявлено объектов недвижимости: 30 шт.

Таблица 17

Выявлены в Едином государственном реестре недвижимости объекты недвижимости

№ участка в Едином государственном реестре недвижимости	№ участка в Едином государственном реестре недвижимости	№ участка в Едином государственном реестре недвижимости
21/02/001/2018/009/009	21/02/001/2018/009/009	21/02/001/2018/009/009

Сводная таблица результатов расчета рыночной стоимости объектов недвижимости

№ объекта недвижимости	Коэффициенты			Описание параметров и величин	Уровни выявленных объектов недвижимости
	Х	У	З		
1	2	3	4	5	6
31	51182,96	215517,61		земельный участок	0,3
32	51182,96	215517,61		земельный участок	0,3
33	51182,96	215517,61		земельный участок	0,3
34	51182,96	215517,61		земельный участок	0,3
35	51182,96	215517,61		земельный участок	0,3
36	51182,96	215517,61		земельный участок	0,3
37	51182,96	215517,61		земельный участок	0,3
38	51182,96	215517,61		земельный участок	0,3
39	51182,96	215517,61		земельный участок	0,3
40	51182,96	215517,61		земельный участок	0,3
41	51182,96	215517,61		земельный участок	0,3
42	51182,96	215517,61		земельный участок	0,3
43	51182,96	215517,61		земельный участок	0,3
44	51182,96	215517,61		земельный участок	0,3
45	51182,96	215517,61		земельный участок	0,3

Итого выявлено объектов недвижимости: 15 шт.

Отчет об оценке №441/20 рыночной (справедливой) стоимости земельных участков (2 ед.) общей площадью 415 839 кв. м. Категория земли – земли сельскохозяйственного назначения, разрешенное использование - для сельскохозяйственного производства, расположенных в Солнечногорском районе Московской области.



Лист 4

Выписка из Единого государственного реестра недвижимости об объекте недвижимости  
Сведения о членстве заявителя участка

Информация об объекте:	
Дата: 08.08.2024	Время: 10:00
Адрес: Московская область, Солнечногорский район, с/пос. Солнечногорское, д. 41	Объект недвижимости: Земельный участок
Категория земель: Земли населенных пунктов	Содержание: Земельный участок
Дата государственного кадастрового учета: 08.08.2024	Участник государственного кадастрового учета: 50:08/008/2024/011
Масштаб: 1:1000	Участник государственного кадастрового учета: 50:08/008/2024/011
Содержание: Земельный участок	Участник государственного кадастрового учета: 50:08/008/2024/011
Содержание: Земельный участок	Участник государственного кадастрового учета: 50:08/008/2024/011

Лист 4

Выписка из Единого государственного реестра недвижимости об объекте недвижимости  
Сведения о членстве заявителя участка

Информация об объекте:	
Дата: 08.08.2024	Время: 10:00
Адрес: Московская область, Солнечногорский район, с/пос. Солнечногорское, д. 41	Объект недвижимости: Земельный участок
Категория земель: Земли населенных пунктов	Содержание: Земельный участок
Дата государственного кадастрового учета: 08.08.2024	Участник государственного кадастрового учета: 50:08/008/2024/011
Масштаб: 1:1000	Участник государственного кадастрового учета: 50:08/008/2024/011
Содержание: Земельный участок	Участник государственного кадастрового учета: 50:08/008/2024/011
Содержание: Земельный участок	Участник государственного кадастрового учета: 50:08/008/2024/011





Рис. 4.7  
Выписка из Единого государственного реестра недвижимости об объекте недвижимости  
Сведения о кадастровом объекте

№	1	2	3	4	5
74	32.48527.2131992.11	земельный участок	земельный участок	земельный участок	
75	32.48435.2131992.2	земельный участок	земельный участок	земельный участок	
76	32.50434.2131992.4	земельный участок	земельный участок	земельный участок	
77	32.31849.21326424	земельный участок	земельный участок	земельный участок	
78	32.33738.2152.46.1	земельный участок	земельный участок	земельный участок	
79	32.54038.2152.46.15	земельный участок	земельный участок	земельный участок	
80	32.56418.2152.41.11	земельный участок	земельный участок	земельный участок	
81	32.55724.2152.38.12	земельный участок	земельный участок	земельный участок	
82	32.53725.215207.05	земельный участок	земельный участок	земельный участок	
83	32.43412.215178.21	земельный участок	земельный участок	земельный участок	
84	32.33154.2131946.77	земельный участок	земельный участок	земельный участок	
85	32.33126.2131945.54	земельный участок	земельный участок	земельный участок	
86	32.30236.2131942.09	земельный участок	земельный участок	земельный участок	
87	32.37678.2151875.46	земельный участок	земельный участок	земельный участок	
88	32.37437.2151830.56	земельный участок	земельный участок	земельный участок	
89	32.32412.215178.21	земельный участок	земельный участок	земельный участок	
90	32.43529.215175.77	земельный участок	земельный участок	земельный участок	

Объекты недвижимости, кадастровый номер которых совпадает с кадастровым номером участка, из которого изъят земельный участок

Рис. 4.8  
Выписка из Единого государственного реестра недвижимости об объекте недвижимости  
Сведения о кадастровом объекте

№	1	2	3	4	5
61	50.04910.2141798.1	земельный участок	земельный участок	земельный участок	
62	50.04910.2151722.08	земельный участок	земельный участок	земельный участок	
63	50.04910.2151722.08	земельный участок	земельный участок	земельный участок	
64	50.04910.2151722.08	земельный участок	земельный участок	земельный участок	
65	50.04910.2151722.08	земельный участок	земельный участок	земельный участок	
66	50.04910.2151722.08	земельный участок	земельный участок	земельный участок	
67	50.04910.2151722.08	земельный участок	земельный участок	земельный участок	
68	50.04910.2151722.08	земельный участок	земельный участок	земельный участок	
69	50.04910.2151722.08	земельный участок	земельный участок	земельный участок	
70	50.04910.2151722.08	земельный участок	земельный участок	земельный участок	
71	50.04910.2151722.08	земельный участок	земельный участок	земельный участок	
72	50.04910.2151722.08	земельный участок	земельный участок	земельный участок	
73	50.04910.2151722.08	земельный участок	земельный участок	земельный участок	
74	50.04910.2151722.08	земельный участок	земельный участок	земельный участок	
75	50.04910.2151722.08	земельный участок	земельный участок	земельный участок	
76	50.04910.2151722.08	земельный участок	земельный участок	земельный участок	
77	50.04910.2151722.08	земельный участок	земельный участок	земельный участок	

Объекты недвижимости, кадастровый номер которых совпадает с кадастровым номером участка, из которого изъят земельный участок





Лист 4.2

Выписка из Единого государственного реестра недвижимости об объекте недвижимости  
Сведения об объекте недвижимости

Уникальный номер: \_\_\_\_\_

Лист № \_\_\_\_\_ Рисунок № \_\_\_\_\_

Дата выписки: \_\_\_\_\_

Итого листов: \_\_\_\_\_

Итого листов: \_\_\_\_\_

Итого листов: \_\_\_\_\_

Лист 4.2

Выписка из Единого государственного реестра недвижимости об объекте недвижимости  
Сведения об объекте недвижимости

Уникальный номер: \_\_\_\_\_

Лист № \_\_\_\_\_ Рисунок № \_\_\_\_\_

Дата выписки: \_\_\_\_\_

Итого листов: \_\_\_\_\_

Итого листов: \_\_\_\_\_

Итого листов: \_\_\_\_\_

Порядковый номер	Экземпляр			Сведения об объекте недвижимости	Сведения об объекте недвижимости	Сведения об объекте недвижимости
	№	У	З			
1						
2						
3						
4						
5						
6						
7						
8						
9						
10						
11						
12						
13						
14						
15						
16						
17						
18						
19						
20						
21						
22						
23						
24						
25						
26						
27						
28						
29						
30						
31						
32						
33						
34						
35						
36						
37						
38						
39						
40						
41						
42						
43						
44						
45						
46						
47						
48						
49						
50						
51						
52						
53						
54						
55						
56						
57						
58						
59						
60						
61						
62						
63						
64						
65						
66						
67						
68						
69						
70						
71						
72						
73						
74						
75						
76						
77						
78						
79						
80						
81						
82						
83						
84						
85						
86						
87						
88						
89						
90						
91						
92						
93						
94						
95						
96						
97						
98						
99						
100						
101						
102						
103						
104						
105						
106						
107						
108						
109						
110						
111						
112						
113						
114						
115						
116						
117						
118						
119						
120						
121						
122						
123						
124						
125						
126						
127						
128						
129						
130						
131						
132						
133						
134						
135						
136						
137						
138						
139						
140						
141						
142						
143						
144						
145						
146						
147						
148						
149						
150						
151						
152						
153						
154						
155						
156						
157						
158						
159						
160						
161						
162						
163						
164						
165						
166						
167						
168						
169						
170						
171						
172						
173						
174						
175						
176						
177						
178						
179						
180						
181						
182						
183						
184						
185						
186						
187						
188						
189						
190						
191						
192						
193						
194						
195						
196						
197						
198						
199						
200						

М.П.

Таблица 4.2  
Выписка из Единого государственного реестра недвижимости об объекте недвижимости  
Сведения о земельном участке

<b>Земельный участок:</b>			
№ участка		№ участка	
Лист № _____ Формы № _____			
Лист № 01/02/001/2018/001/001		Лист № 01/02/001/2018/001/001	
Кодированный номер: _____			
Категория земель:		Категория земель:	
Сведения об объекте недвижимости:			
Назначение:		Назначение:	
Классификация:		Классификация:	
Сведения об объекте недвижимости:		Сведения об объекте недвижимости:	
Подпись: _____			
М.П. _____			

Таблица 4.2  
Выписка из Единого государственного реестра недвижимости об объекте недвижимости  
Сведения о земельном участке

<b>Земельный участок:</b>			
№ участка		№ участка	
Лист № _____ Формы № _____			
Лист № 01/02/001/2018/001/001		Лист № 01/02/001/2018/001/001	
Кодированный номер: _____			
Категория земель:		Категория земель:	
Сведения об объекте недвижимости:			
Назначение:		Назначение:	
Классификация:		Классификация:	
Сведения об объекте недвижимости:		Сведения об объекте недвижимости:	
Подпись: _____			
М.П. _____			





Лист 4.7

Выписка из Единого государственного реестра недвижимости об объекте недвижимости  
Сведения об объекте недвижимости

Учредитель участка:		Итого вложенных средств		Итого вложенных средств	
№	Дата вложения средств	Итого вложенных средств	Итого вложенных средств	Итого вложенных средств	Итого вложенных средств
1	2	3	4	5	6
01	2018.01.16	2141798,7	Личные средства участника	01	Личные средства участника
02	2018.01.16	2141798,7	Личные средства участника	01	Личные средства участника
03	2018.01.16	2141798,7	Личные средства участника	01	Личные средства участника
04	2018.01.16	2141798,7	Личные средства участника	01	Личные средства участника
05	2018.01.16	2141798,7	Личные средства участника	01	Личные средства участника
06	2018.01.16	2141798,7	Личные средства участника	01	Личные средства участника
07	2018.01.16	2141798,7	Личные средства участника	01	Личные средства участника
08	2018.01.16	2141798,7	Личные средства участника	01	Личные средства участника
09	2018.01.16	2141798,7	Личные средства участника	01	Личные средства участника
10	2018.01.16	2141798,7	Личные средства участника	01	Личные средства участника
11	2018.01.16	2141798,7	Личные средства участника	01	Личные средства участника
12	2018.01.16	2141798,7	Личные средства участника	01	Личные средства участника
13	2018.01.16	2141798,7	Личные средства участника	01	Личные средства участника
14	2018.01.16	2141798,7	Личные средства участника	01	Личные средства участника
15	2018.01.16	2141798,7	Личные средства участника	01	Личные средства участника
16	2018.01.16	2141798,7	Личные средства участника	01	Личные средства участника
17	2018.01.16	2141798,7	Личные средства участника	01	Личные средства участника
Итого вложенных средств: 2141798,7					

Лист 4.8

Выписка из Единого государственного реестра недвижимости об объекте недвижимости  
Сведения об объекте недвижимости

Учредитель участка:		Итого вложенных средств		Итого вложенных средств	
№	Дата вложения средств	Итого вложенных средств	Итого вложенных средств	Итого вложенных средств	Итого вложенных средств
1	2	3	4	5	6
01	2018.01.16	2141798,7	Личные средства участника	01	Личные средства участника
02	2018.01.16	2141798,7	Личные средства участника	01	Личные средства участника
03	2018.01.16	2141798,7	Личные средства участника	01	Личные средства участника
04	2018.01.16	2141798,7	Личные средства участника	01	Личные средства участника
05	2018.01.16	2141798,7	Личные средства участника	01	Личные средства участника
06	2018.01.16	2141798,7	Личные средства участника	01	Личные средства участника
07	2018.01.16	2141798,7	Личные средства участника	01	Личные средства участника
08	2018.01.16	2141798,7	Личные средства участника	01	Личные средства участника
09	2018.01.16	2141798,7	Личные средства участника	01	Личные средства участника
10	2018.01.16	2141798,7	Личные средства участника	01	Личные средства участника
11	2018.01.16	2141798,7	Личные средства участника	01	Личные средства участника
12	2018.01.16	2141798,7	Личные средства участника	01	Личные средства участника
13	2018.01.16	2141798,7	Личные средства участника	01	Личные средства участника
14	2018.01.16	2141798,7	Личные средства участника	01	Личные средства участника
15	2018.01.16	2141798,7	Личные средства участника	01	Личные средства участника
16	2018.01.16	2141798,7	Личные средства участника	01	Личные средства участника
17	2018.01.16	2141798,7	Личные средства участника	01	Личные средства участника
Итого вложенных средств: 2141798,7					

Лист 47

Выписка Единого государственного реестра недвижимости об объекте недвижимости  
Сведения об объекте недвижимости

<b>Участок земли</b>	
Место: Район: <u>Д.д.</u>	Итого площадей: <u>          </u> кв. м
Земельный участок: № <u>50:08/010/004/009</u>	Итого площадей: <u>          </u> кв. м
Кадастровый номер: <u>50:08/010/004/009</u>	
Площадь: Категория земель: <u>          </u>	Целевое назначение: <u>          </u>
1. <u>          </u> кв. м	4. <u>          </u> кв. м
2. <u>          </u> кв. м	5. <u>          </u> кв. м
3. <u>          </u> кв. м	6. <u>          </u> кв. м
Итого: <u>          </u> кв. м	7. <u>          </u> кв. м
Генеральный директор: <u>          </u>	
М.П. <u>          </u>	

## ПРИЛОЖЕНИЕ 5. КОПИЯ ЗАДАНИЯ НА ОЦЕНКУ

Приложение № 1  
к Договору № ФО/32-2019  
от «16» сентября 2019 года  
об оценке имущества, составляющего  
Рентный закрытый паевой инвестиционный фонд  
«Региональная недвижимость»

Задание на оценку № 04/20 от 23.12.2020 г.

<p><b>Объект оценки</b></p> <p><b>Система объекта оценки с указанием сведений, достаточных для идентификации каждой из его частей</b></p>	<p>Земельные участки (2 ед.) общей площадью 415 839 кв. м. Категория земли – земли сельскохозяйственного назначения, разрешенное использование – для сельскохозяйственного производства, расположенные в Солнечногорском районе Московской области.</p> <p>- Земельный участок с кадастровым номером 50:09:0060309:1148, площадью 48 753 кв.м. Категория земли – земли сельскохозяйственного назначения, разрешенное использование – для сельскохозяйственного производства, расположенный по адресу: обл. Московская, р-н Солнечногорский, с/п. Пешковское</p> <p>- Земельный участок с кадастровым номером 50:09:0010520:43, площадью 367 086 кв.м. Категория земли – земли сельскохозяйственного назначения, разрешенное использование – для сельскохозяйственного производства, расположенный по адресу: обл. Московская, ЗАО "Солнечное"</p>
<p><b>Характеристики объекта оценки и его оцениваемых частей или ссылки на доступные для оценщика документы, содержащие такие характеристики</b></p>	<p>- Свидетельства о государственной регистрации прав собственности</p> <p>- Выписки из ЕГРН</p>
<p><b>Права на объект оценки, учитываемые при оценке Объекта оценки</b></p>	<p>Право собственности</p> <p>Согласно ст.209 ГК РФ "Содержание права собственности":</p> <p>«Собственнику принадлежат права владения, пользования и распоряжения своим имуществом. Собственник вправе по своему усмотрению совершать в отношении принадлежащего ему имущества любые действия, не противоречащие закону и иным правовым актам и не нарушающие права и охраняемые законом интересы других лиц, в том числе отчуждать свое имущество в собственность другим лицам, передавать им, оставаясь собственником, права владения, пользования и распоряжения имуществом, отдавать имущество в залог и обременять его другими способами, распоряжаться им иным образом».</p> <p>Субъект права - владельцы инвестиционных паев – Рентный закрытый паевой инвестиционный фонд «Региональная недвижимость»</p>
<p><b>Цель оценки</b></p> <p><b>Вид стоимости объекта оценки</b></p>	<p>Определение рыночной (справедливой) стоимости объекта оценки</p> <p><b>Рыночная стоимость</b> - наиболее вероятная цена, по которой данный объект оценки может быть отчужден на открытом рынке в условиях конкуренции, когда стороны сделки действуют разумно, располагая всей необходимой информацией, а на величине цены сделки не отражаются какие-либо чрезвычайные обстоятельства, то есть когда:</p> <ul style="list-style-type: none"> <li>- одна из сторон сделки не обязана отчуждать объект оценки, а другая сторона не обязана принимать исполнение;</li> <li>- стороны сделки хорошо осведомлены о предмете сделки и действуют в своих интересах;</li> <li>- объект оценки представлен на открытом рынке посредством публичной оферты, типичной для аналогичных объектов оценки; (в ред. Федерального закона от 14.11.2002 № 143-ФЗ)</li> <li>- цена сделки представляет собой разумное вознаграждение за объект оценки и принуждения к совершению сделки в отношении сторон сделки с чьей-либо стороны не было;</li> <li>- платеж за объект оценки выражен в денежной форме.</li> </ul> <p>(Федеральный закон от 29.07.1998 № 135-ФЗ (ред. от 03.08.2018) «Об оценочной деятельности в Российской Федерации»)</p> <p><b>Справедливая стоимость</b> - цена, которая была бы получена при продаже актива или уступлена при передаче обязательства в ходе обычной сделки между участниками рынка на дату оценки (Международный стандарт финансовой</p>

	отчности (IPRS) 13 «Оценка справедливой стоимости» (введен в действие на территории Российской Федерации Приказом Минфина России от 28.12.2015 № 217п) (ред. от 27.06.2016).
<b>Предполагаемое использование результатов оценки и связанные с этим ограничения</b>	<p>Определение стоимости имущества, составляющего Рентный закрытый паевой инвестиционный фонд «Региональная недвижимость», в соответствии с требованиями Федерального закона от 30.11.2001 г. № 156-ФЗ «Об инвестиционных фондах» и Указания ЦБ РФ от 25.08.2015г. № 3758-У «Об определении стоимости чистых активов инвестиционных фондов, в том числе о порядке расчета среднегодовой стоимости чистых активов паевого инвестиционного фонда и чистых активов акционерного инвестиционного фонда, расчетной стоимости инвестиционных паев пассивных инвестиционных фондов, стоимости имущества, переданного в оплату инвестиционных паев».</p> <p>Результаты оценки могут быть использованы в целях вышеуказанного предполагаемого использования. Результаты оценки могут быть использованы в целях вышеуказанного предполагаемого использования. Иное использование результатов оценки не предусматривается.</p>
<b>Дата определения стоимости</b>	25.12.2020 г.
<b>Дата осмотра</b>	<p>Оценка производится без проведения осмотра. Всею информацию по количественным и качественным характеристикам Оценщик получает от заказчика. Оценщик делает допущение, что вся предоставленная информация по объекту оценки соответствует действительности и не несет ответственности, если она таковой не является.</p> <p>Представленные в отчеты фотоматериалы отражают состояние объекта по состоянию на октябрь 2019 года и служат для облегчения визуального восприятия. По информации от заказчика изменений по количественным и качественным характеристикам на дату оценки не было.</p>
<b>Период проведения работ</b>	23.12.2020 г. – 28.12.2020 г.
<b>Допущения на которых должна основываться оценка</b>	<ol style="list-style-type: none"> <li>1. Согласно целям и задачам оценки в настоящем Отчете определяется стоимость конкретного имущества при конкретном использовании на базе методов и процедур оценки, отражающих характер имущества и обстоятельства, при которых данное имущество наиболее вероятно можно продать на открытом рынке.</li> <li>2. Отчет достоверен лишь в полном объеме, любое соотнесение частей стоимости, с какой-либо частью объекта является неправомерным, если это не оговорено в отчете.</li> <li>3. Исполнитель не несет ответственности за юридическое описание прав оцениваемой собственности или за вопросы, связанные с рассмотрением прав собственности.</li> <li>4. Исполнитель в процессе подготовки отчета об оценке исходит из достоверности правоустанавливающих документов на объект оценки.</li> <li>5. Экспертиза имеющихся прав на объект Заказчиком не ставилась в качестве параллельной задачи и поэтому не выполнялась. Оценка стоимости проведена, исходя из наличия этих прав с учетом имеющихся на них ограничений.</li> <li>6. Исполнитель предполагает отсутствие каких-либо скрытых, то есть таких, которые невозможно обнаружить при визуальном освидетельствовании объекта, фактов, влияющих на оценку, на состояние собственности, конструкций, грунтов. Исполнитель не несет ответственности ни за наличие таких скрытых фактов, ни за необходимость выявления таковых.</li> <li>7. Исполнитель предоставляет обзорные материалы (фотографии, экспликации и т.д.) исключительно для того, чтобы помочь пользователю Отчета получить представление о собственности.</li> <li>8. От Исполнителя не требуется появляться в суде или свидетельствовать иным способом по поводу произведенной оценки, иначе как по официальному вызову суда;</li> <li>9. Исходные данные о составляющих объекта оценки, используемые при подготовке отчета, получаются, по мнению Исполнителя, из надежных источников и считаются достоверными. Тем не менее, Исполнитель не может гарантировать их абсолютную точность, поэтому в отчете делаются ссылки на источники информации.</li> <li>10. Исполнитель не производит технической и экологической экспертизы имущества оцениваемой компании. Выводы о состоянии активов делаются на основе информации, предоставленной Заказчиком.</li> <li>11. Содержание Отчета является конфиденциальным для Исполнителя, за</li> </ol>



	<p>исключением случаев, предусмотренных законодательством Российской Федерации, а также случаев представления отчета в соответствующие органы при возникновении спорных ситуаций.</p> <p>12. В случаях, предусмотренных законодательством Российской Федерации, Исполнитель предоставляет копии хранящихся отчетов или информацию из них правоохранительным, судебным, иным уполномоченным государственным органам либо органам местного самоуправления.</p> <p>13. Результаты оценки достоверны лишь в указанных оценки и на указанную дату проведения оценки. Исполнитель не принимает на себя никакой ответственности за последующие изменения социальных, экономических, юридических, природных и иных факторов, которые могут возникнуть после этой даты и повлиять на величину оцененной стоимости.</p> <p>14. Использование отдельных положений и выводов вне контекста всего Отчета является некорректным и может привести к искажению результатов оценки.</p> <p>15. Отчет об оценке не подлежит публикации целиком или по частям без письменного согласия Оценщика. Публикация ссылок на Отчет, данных содержащихся в отчете, имени и профессиональной принадлежности Оценщика запрещена без письменного разрешения Оценщика.</p> <p>16. Итоговая величина стоимости объекта оценки, указываемая в Отчете об оценке:</p> <ul style="list-style-type: none"> <li>• может быть использована для вовлечения в хозяйственный оборот, но не является гарантией свершения сделки именно по цене равной справедливой стоимости;</li> <li>• может быть признана рекомендуемой для целей совершения сделки с объектом оценки, если с даты составления Отчета об оценке до даты совершения сделки с объектом оценки или даты представления публичной оферты прошло не более 6 месяцев.</li> </ul>
--	---

**Заказчик:**  
**ООО «ТрастЮнион АйЭм» Д.У. ЗПИФ**  
**Рентный «Региональная недвижимость»**

**Генеральный директор**

  
**Е.В. Кравченко**  
 м. п. 

**Исполнитель:**  
**ООО «ФандОценка»**

**Генеральный директор**

  
**Н.П. Ивашкова**  
 м. п. 